ため池マップ
福 島 市

S=1:25,000

図面番号　1 / 2

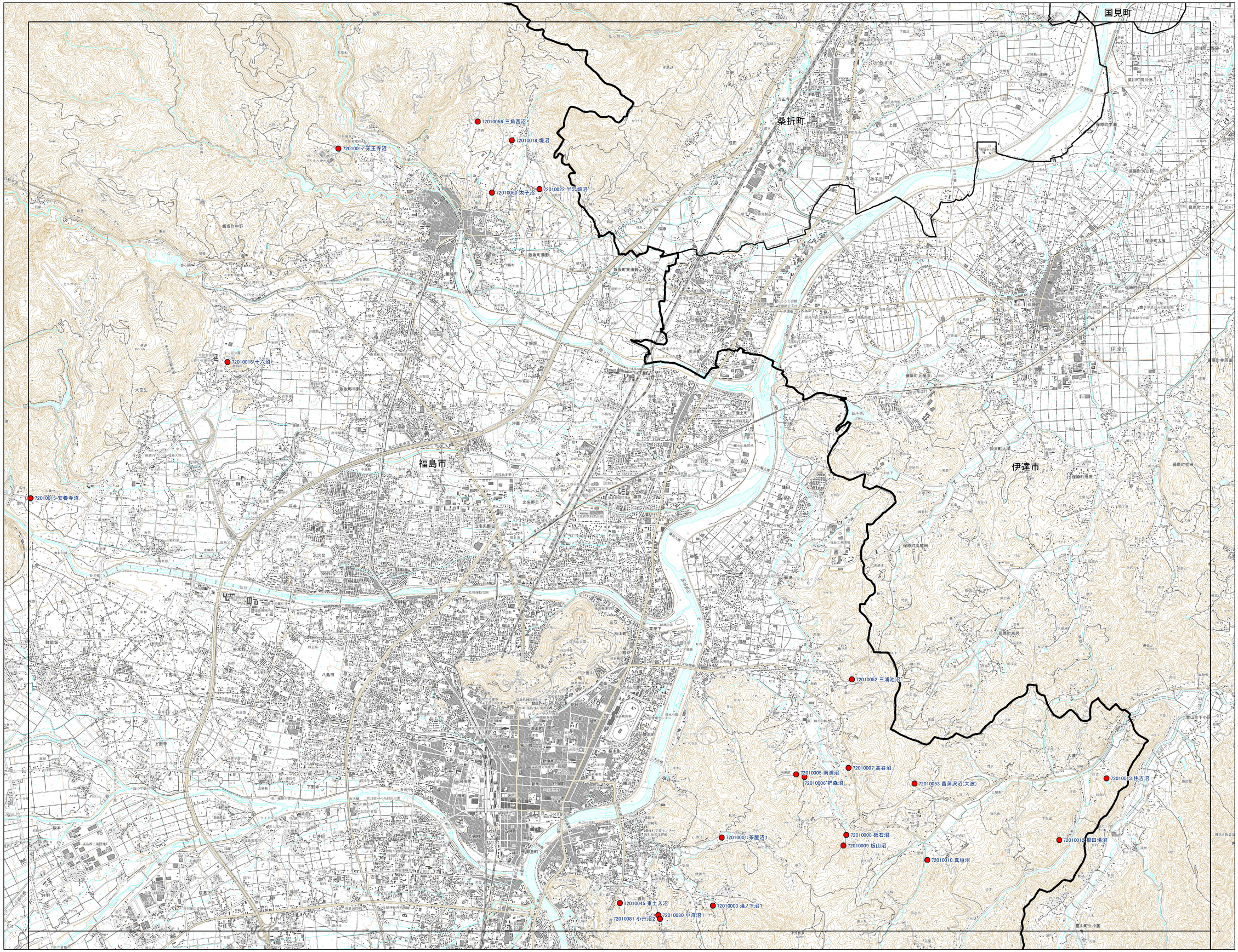

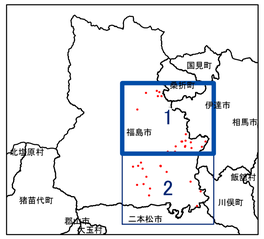

緊急連絡先	電話番号
福島市 農林整備課	024-525-3728

ため池コード	ため池名	所在地	総貯水量（千m3）
72010001	茶屋沼１	渡利字茶屋1-1	59.0
72010003	滝ノ下沼１	渡利字滝ノ下20	5.0
72010005	南浦沼	山口字南浦83	4.3
72010006	鬥森沼	山口字鬥森27	11.0
72010007	高谷沼	山口字笠宿T4	4.3
72010008	砥石沼	山口字板山3	5.6
72010009	板山沼	山口字板山30	4.3
72010010	真堀沼	大波字真堀66	9.6
72010012	根田場沼	大波字染屋越9	2.0
72010013	住吉沼	大波字住吉62	14.6
72010015	安養寺沼	大笹生字池田Z1-1	0.7
72010016	十六沼	大笹生字殿板山	45.0
72010017	天王寺沼	飯坂町字天王寺7	17.0
72010018	堤沼	飯坂町湯野字西小手屋21	0.9
72010022	半沢畑沼	飯坂町湯野字桜田8	0.8
72010045	東土入沼	渡利字東土入26	1.9
72010052	三浦池沼	山口字金山44	3.8
72010053	菖蒲沢沼(大波)	大波字菖蒲沢96	1.1
72010056	三角西沼	飯坂町湯野字三角西6	4.0
72010060	太子沼	飯坂町湯野字殿沢1	2.3
72010080	小舟沼１	渡利字松ヶ作	1.8
72010081	小舟沼２	渡利字松ヶ作	0.5

凡例

- 図郭
- 市町村界
- 防災重点ため池

福島県土地改良事業団体連合会 ～ 著作権に基づき（複製及び譲渡）を禁ずる

ため池マップ
福 島 市

S=1:25,000

図面番号 2 / 2

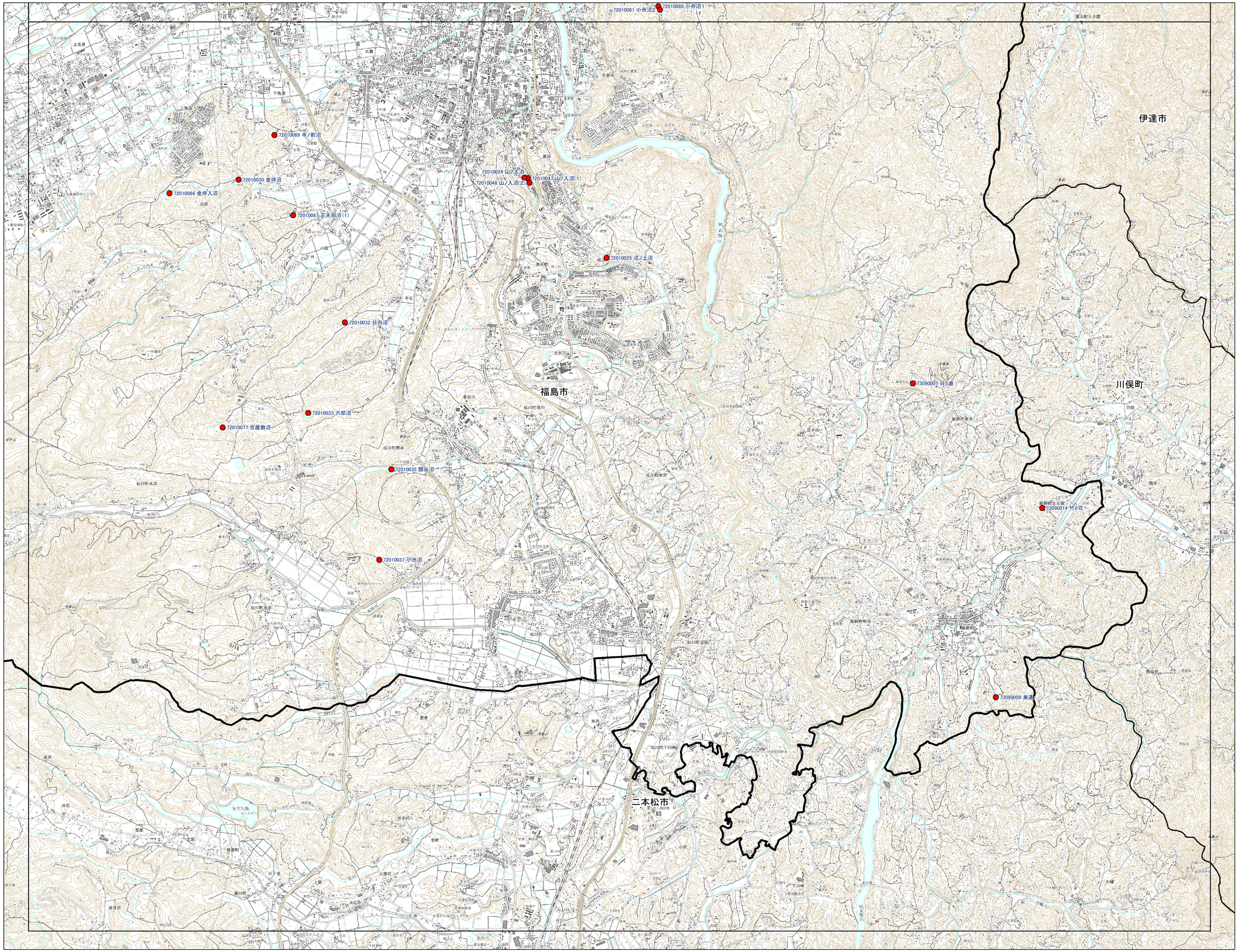

緊急連絡先	電話番号
福島市 農林整備課	024-525-3728

ため池コード	ため池名	所在地	総貯水量（千m3）
72010024	山ノ入沼	伏拝字山ノ入6-1	1.4
72010025	沼ノ上沼	田沢字沼ノ上19	2.8
72010030	金坪沼	山田字金坪5	1.0
72010032	日向沼	平石字高鼾堂150	20.4
72010033	六郎沼	平石字六郎8-3 外	32.8
72010035	関谷沼	松川町関谷字上谷地17	16.8
72010037	小池沼	松川町関谷字上谷地106-3	1.6
72010047	山ノ入沼（1）	伏拝字山ノ入11	1.5
72010048	山ノ入沼（2）	伏拝字山ノ入	0.4
72010066	金坪入沼	山田字金坪4 外	36.0
72010067	正夫田沼（1）	小田字正夫田24	2.0
72010069	寺ノ前沼	山田字寺巻15-4	1.3
72010077	古屋敷沼	平石字横道山1-20	8.3
73090007	日ノ倉	飯野町青木字日ノ倉51	1.7
73090009	巣邊	飯野町飯野字巣邊50	19.2
73090014	竹ノ花	飯野町大久保字竹ノ花42	1.2

凡例

- 図郭
- 市町村界
- 防災重点ため池

福島県土地改良事業団体連合会 ～ 著作権に基づき（複製及び譲渡）を禁ずる