グ ラ フ 集

各地点の空間線量率等の変動グラフ

平成27年度

福島県

目次

空間線量率

1 いわき市小川・・・・ 1
2 いわき市久之浜・・・ 2
3 いわき市下桶売・・・ 3
4 いわき市川前・・・・ 4
5 田村市都路馬洗戸・・ 5
6 広野町二ツ沼・・・・ 6
7 広野町小滝平・・・・ 7
8 楢葉町山田岡・・・・ 8
9 楢葉町木戸ダム・・・ 9
10 楢葉町繁岡・・・・・ 10
11 楢葉町松館・・・・・ 11
12 楢葉町波倉・・・・・ 12
13 富岡町上郡山・・・・ 13
14 富岡町下郡山・・・・ 14
15 富岡町深谷・・・・・ 15
16 富岡町富岡・・・・・ 16
17 富岡町夜の森・・・・ 17
18 川内村下川内・・・・ 18
19 大熊町向畑・・・・・ 19
20 大熊町熊川・・・・・ 20
21 大熊町南台・・・・・ 21
22 大熊町大野・・・・・ 22
23 大熊町夫沢・・・・・ 23
24 双葉町山田・・・・・ 24
25 双葉町郡山・・・・・ 25
26 双葉町新山・・・・・ 26
27 双葉町上羽鳥・・・・ 27
28 浪江町請戸・・・・・ 28
29 浪江町棚塩・・・・・ 29
30 浪江町浪江・・・・・ 30
31 浪江町幾世橋・・・・ 31
32 浪江町大柿ダム・・・ 32
33 浪江町南津島・・・・ 33
34 葛尾村夏湯・・・・・ 34
35 南相馬市泉沢・・・・ 35
36 南相馬市横川ダム・・ 36

大気浮遊じん(推移)

1 いわき市小川・・・・ 37
2 田村市都路馬洗戸・・ 38
3 広野町小滝平・・・・ 39
4 楢葉町木戸ダム・・・ 40
5 楢葉町繁岡・・・・・ 41
6 富岡町富岡・・・・・ 42
7 川内村下川内・・・・ 43
8 大熊町大野・・・・・ 44
9 大熊町夫沢・・・・・ 45
10 双葉町郡山・・・・・ 46
11 浪江町幾世橋・・・・ 47
12 浪江町大柿ダム・・・ 48
13 葛尾村夏湯・・・・・ 49
14 南相馬市泉沢・・・・ 50

空間線量率（比較対照）

1-1 福島市紅葉山（3m）・ 51
1-2 福島市紅葉山（1m）・ 52
2 郡山市日和田・・・・ 53
3 いわき市平・・・・・ 54

※ 図中の「事故前の最大値」は、平成２３年３月１０日までに観測された最大値

福島県環境放射線センター

空間線量率の変動グラフ

1　　いわき市小川

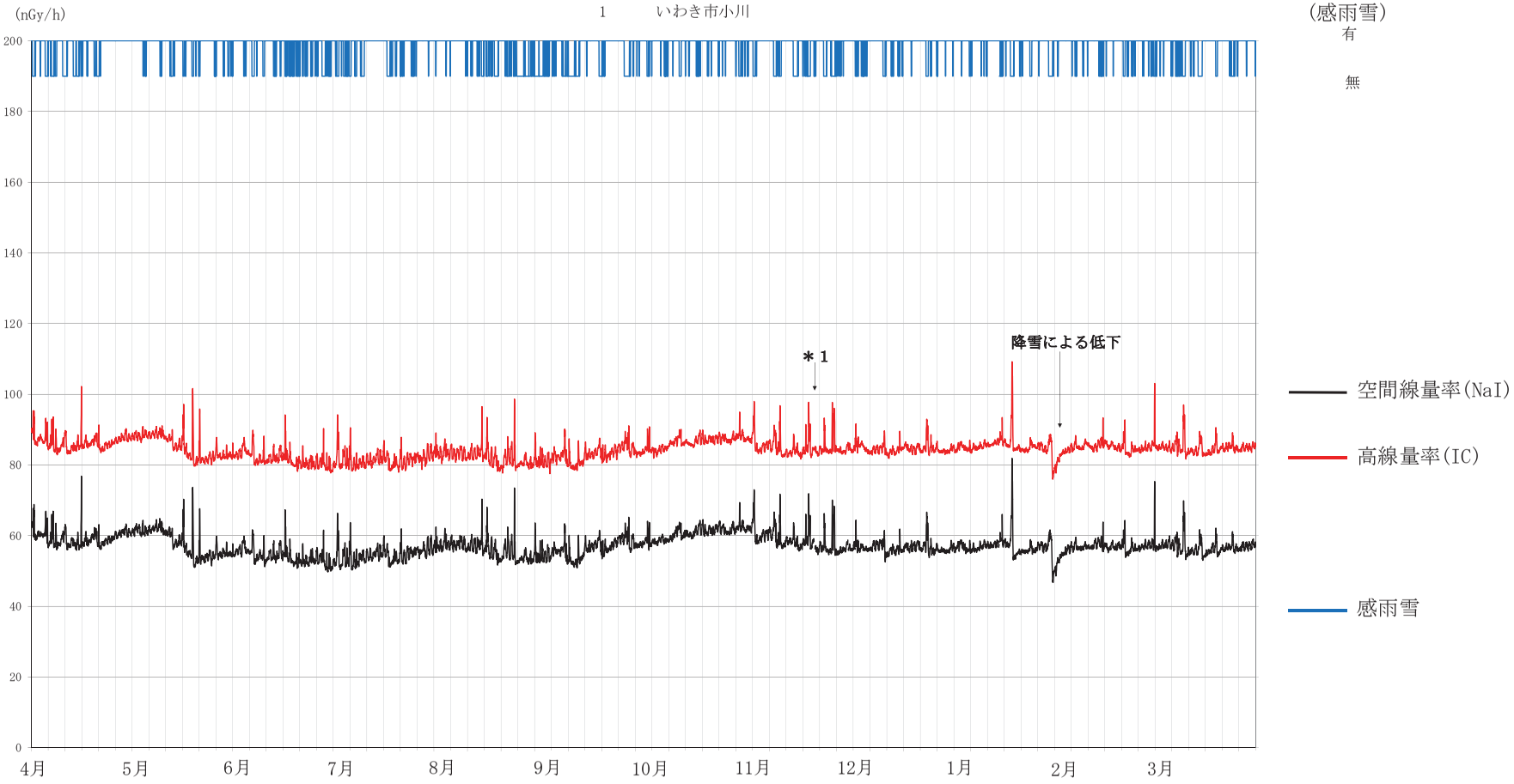

＊１　１１月２０日はシステム点検（測定局）のため欠測

福島県環境放射線センター

空間線量率の変動グラフ

２　　いわき市久之浜

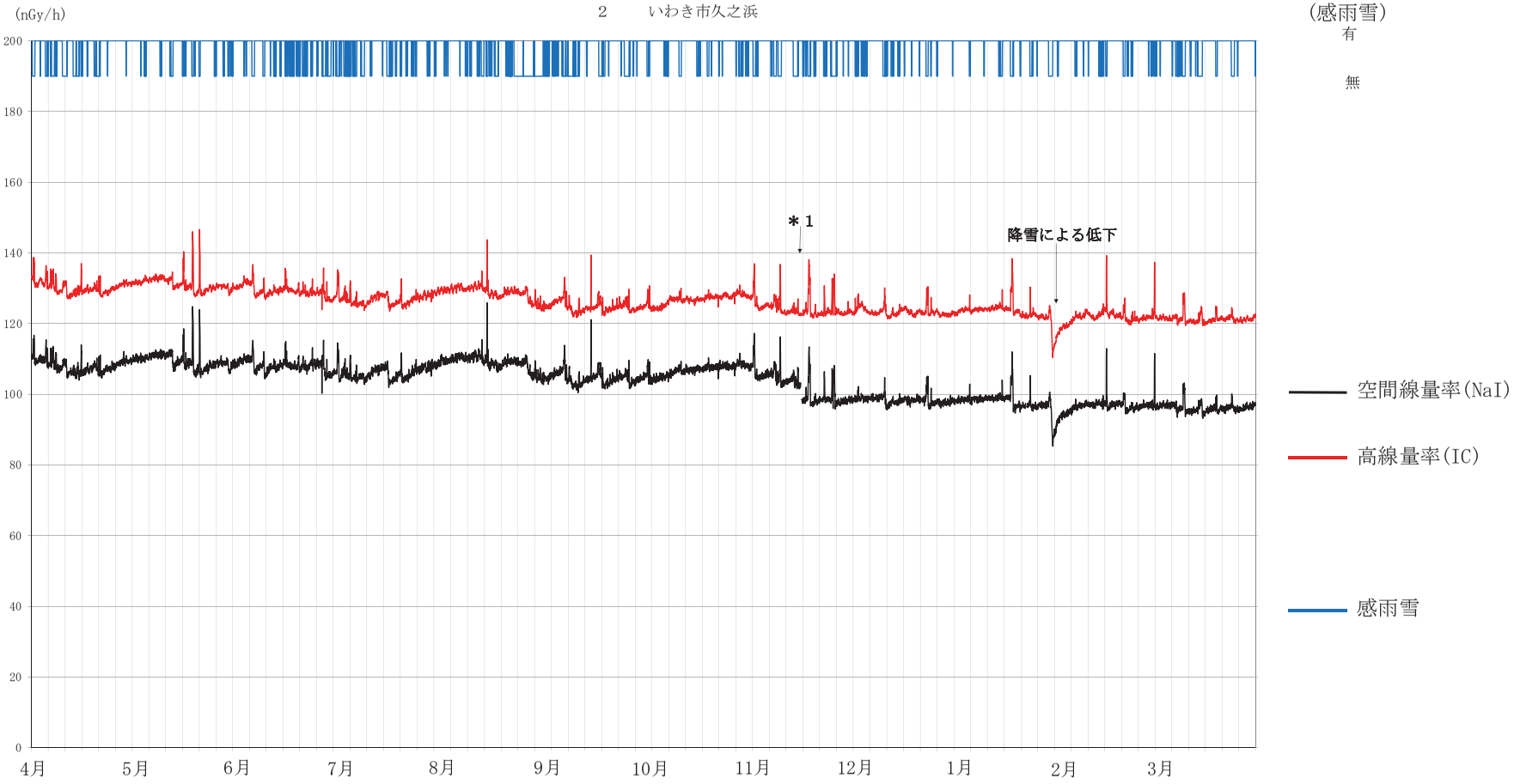

＊１　１１月１３日はシステム点検（測定局）のため欠測、なお、低線量率計の調整の影響により指示値が低下した

福島県環境放射線センター

空間線量率の変動グラフ

3　　いわき市下桶売

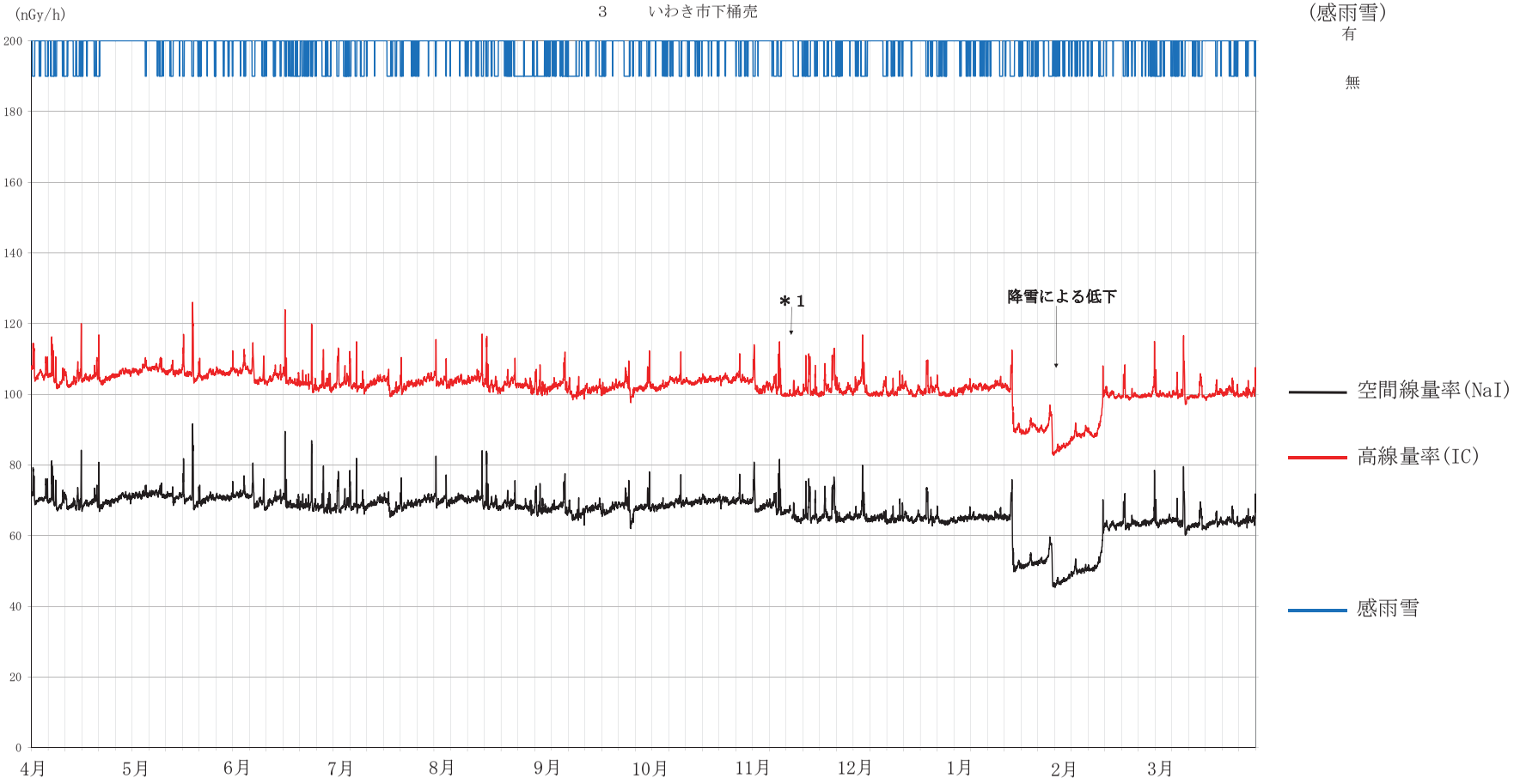

＊１　１１月１３日はシステム点検（測定局）のため欠測、なお、低線量率計の調整の影響により指示値が低下した

福島県環境放射線センター

空間線量率の変動グラフ

4　　いわき市川前

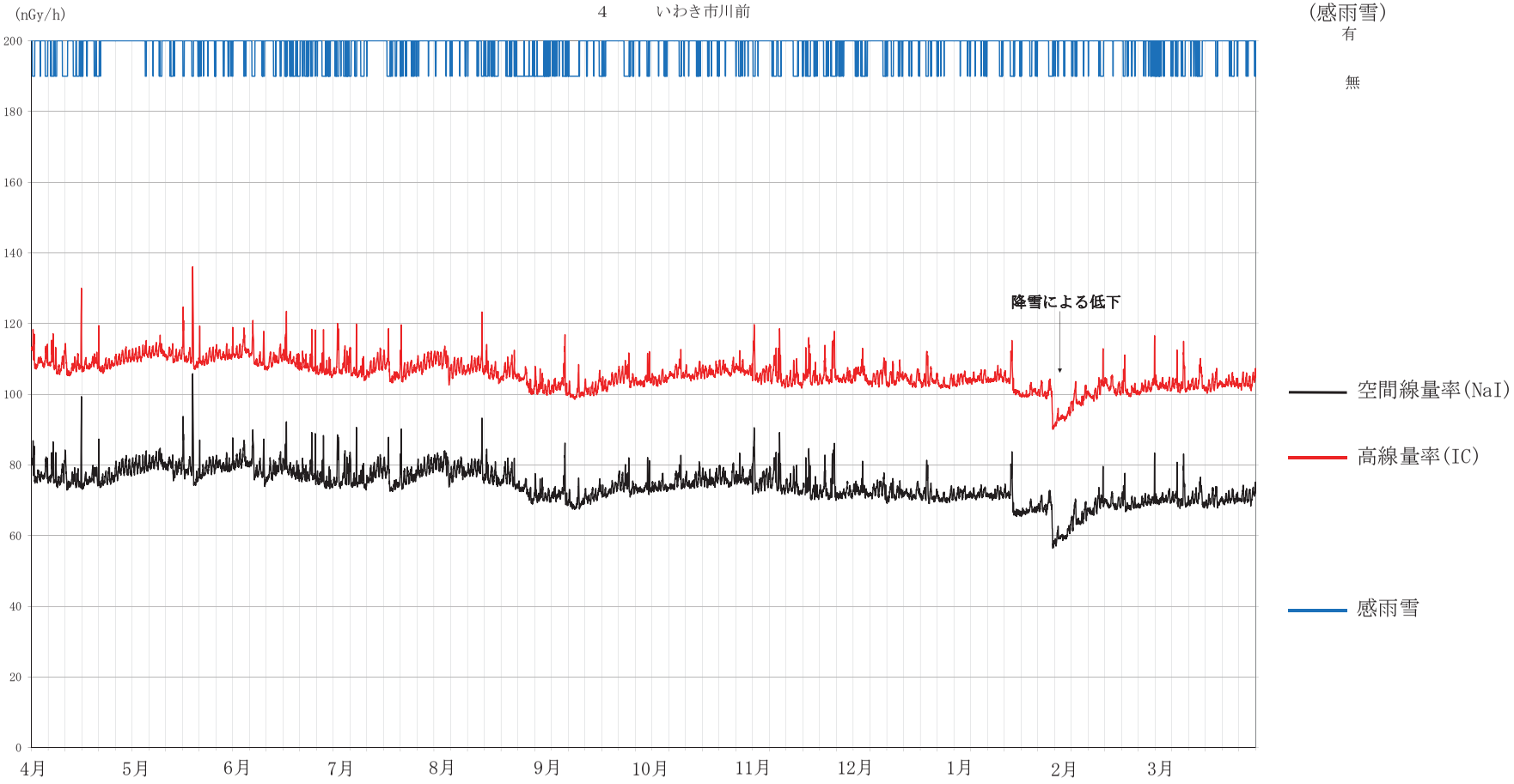

福島県環境放射線センター

空間線量率の変動グラフ

5　田村市都路馬洗戸

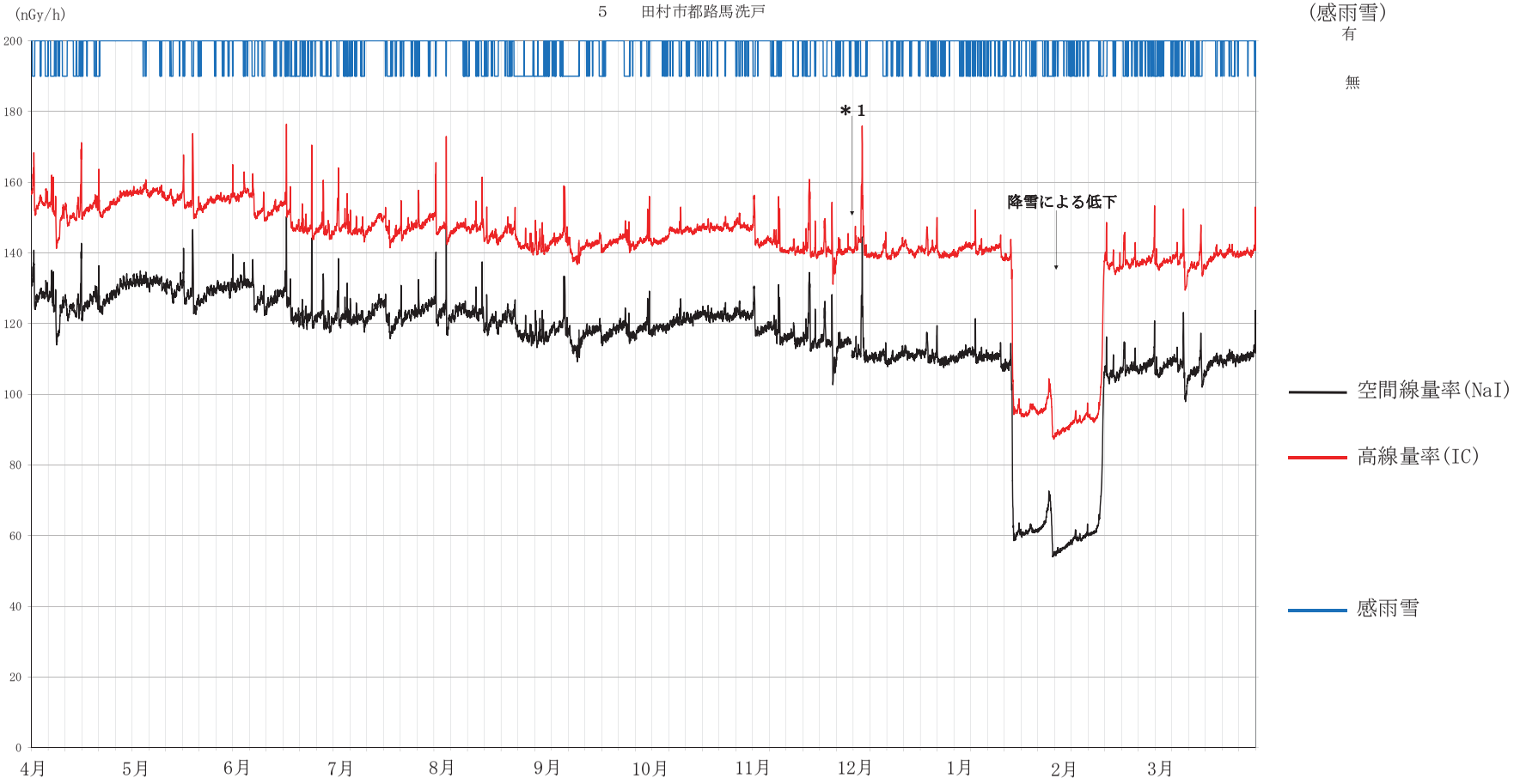

＊１　１２月１日はシステム点検（測定局）のため欠測、なお、低線量率計の調整の影響により指示値が低下した

空間線量率の変動グラフ

6　　広野町二ツ沼

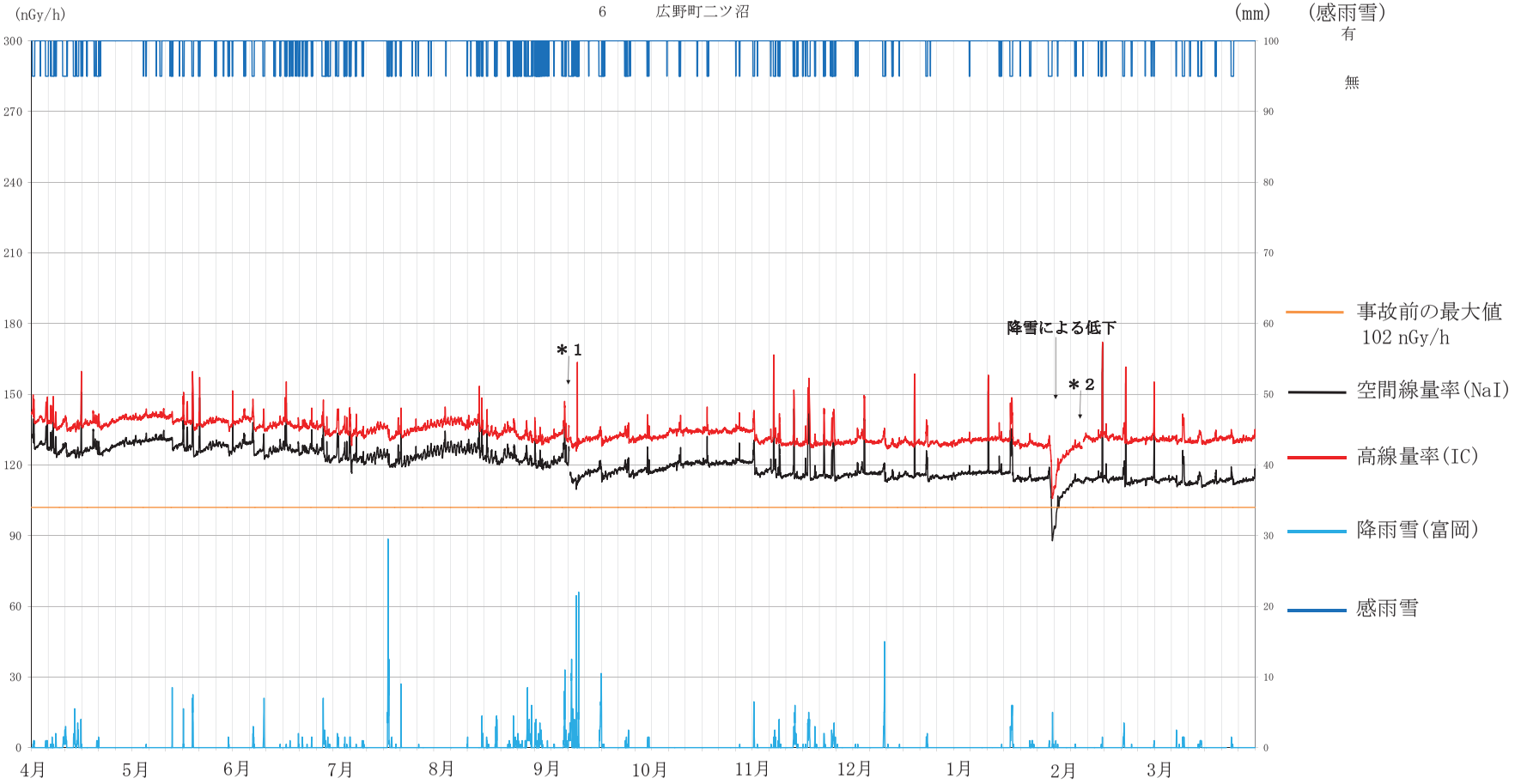

＊１　９月８日は機器点検のため欠測
＊２　２月８日は高線量率計更新のため欠測

福島県環境放射線センター

空間線量率の変動グラフ

7　　広野町小滝平

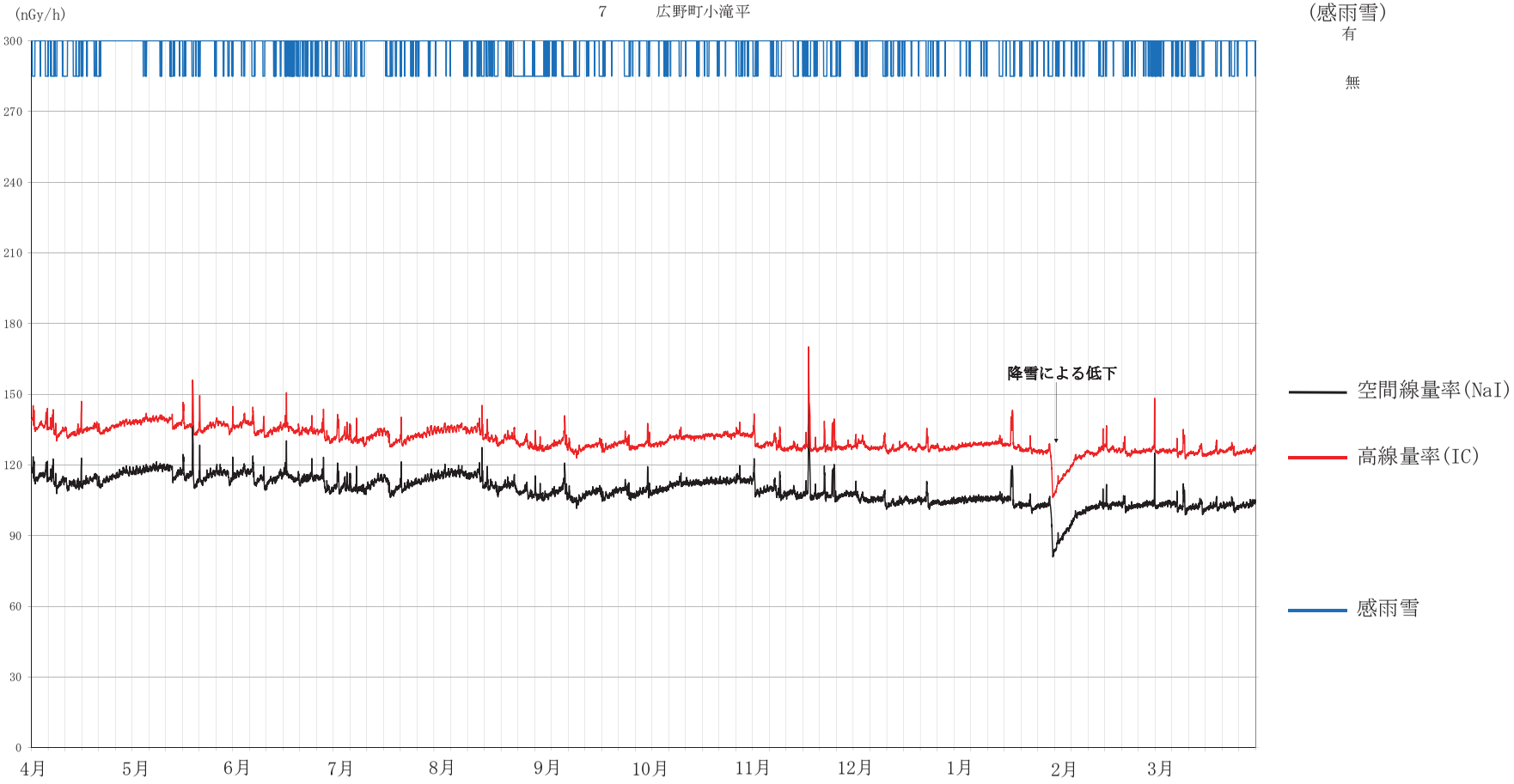

福島県環境放射線センター

空間線量率の変動グラフ

8　　楢葉町山田岡

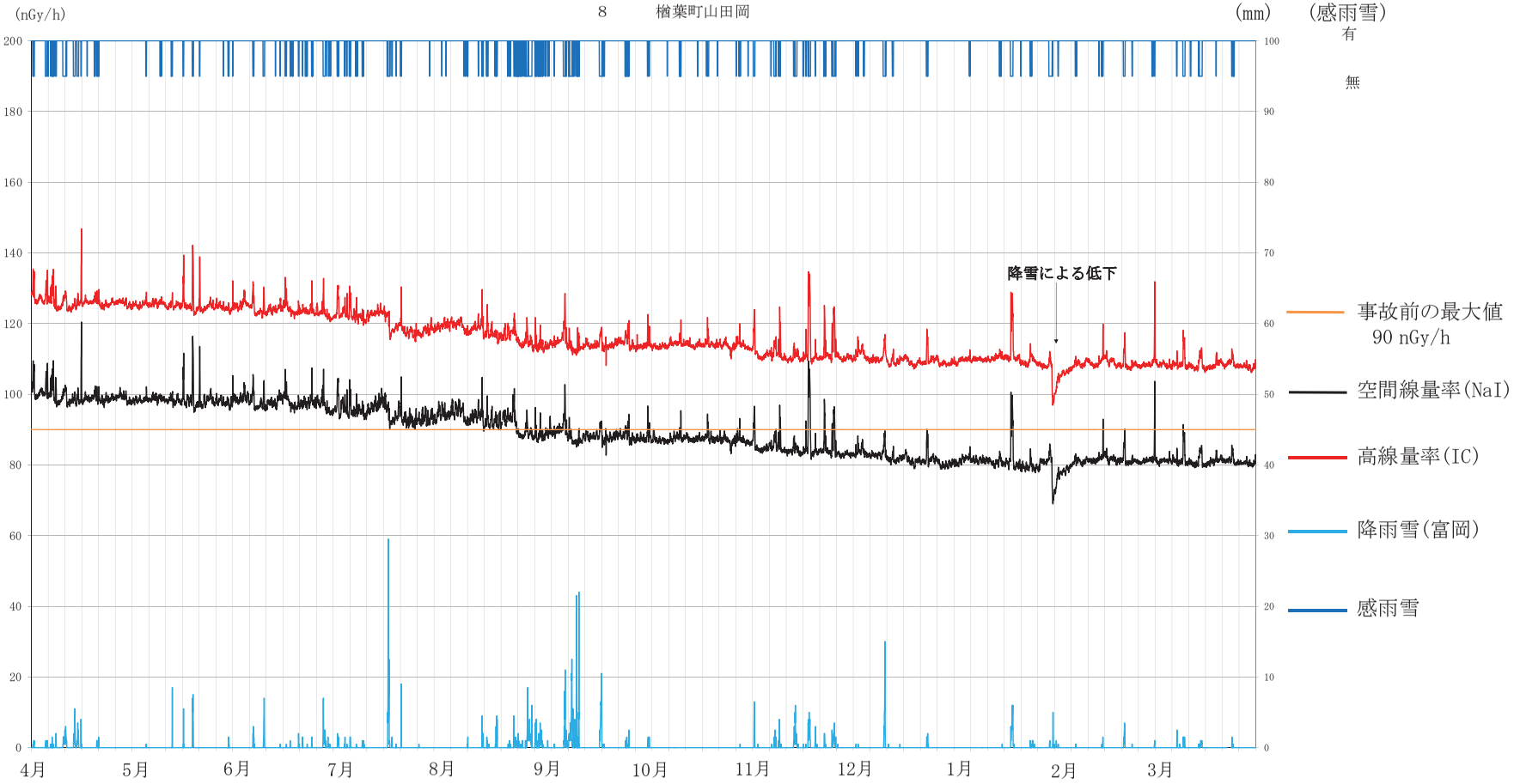

福島県環境放射線センター

空間線量率の変動グラフ

9　　楢葉町木戸ダム

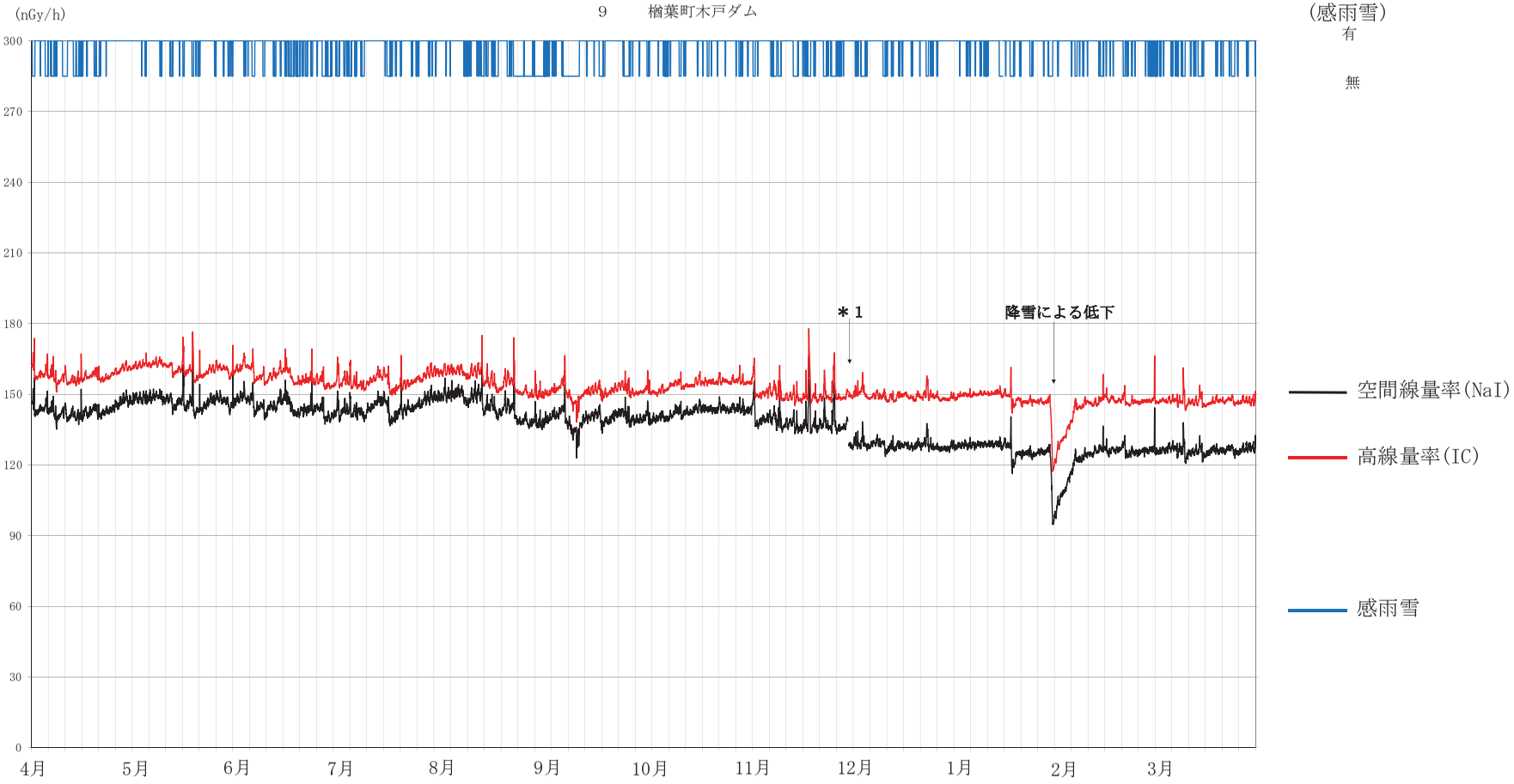

＊１　１１月３０日はシステム点検（測定局）のため欠測、なお、低線量率計の調整の影響により指示値が低下した

福島県環境放射線センター

空間線量率の変動グラフ

１０　　檜葉町繁岡

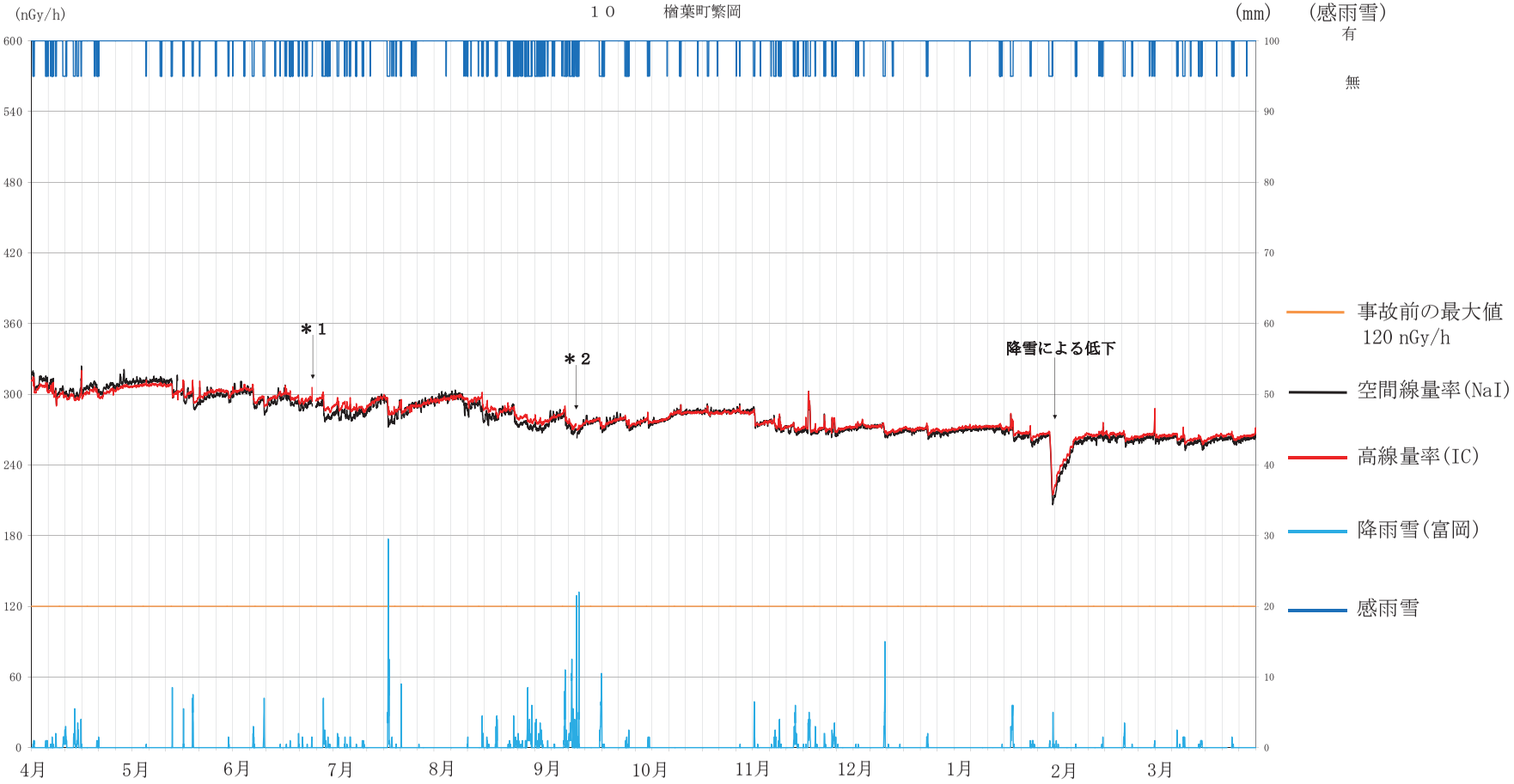

＊１　６月２３、２４日はシステム点検及び機器点検のため欠測
＊２　９月１０日は機器点検のため欠測

空間線量率の変動グラフ

１１　　楢葉町松館

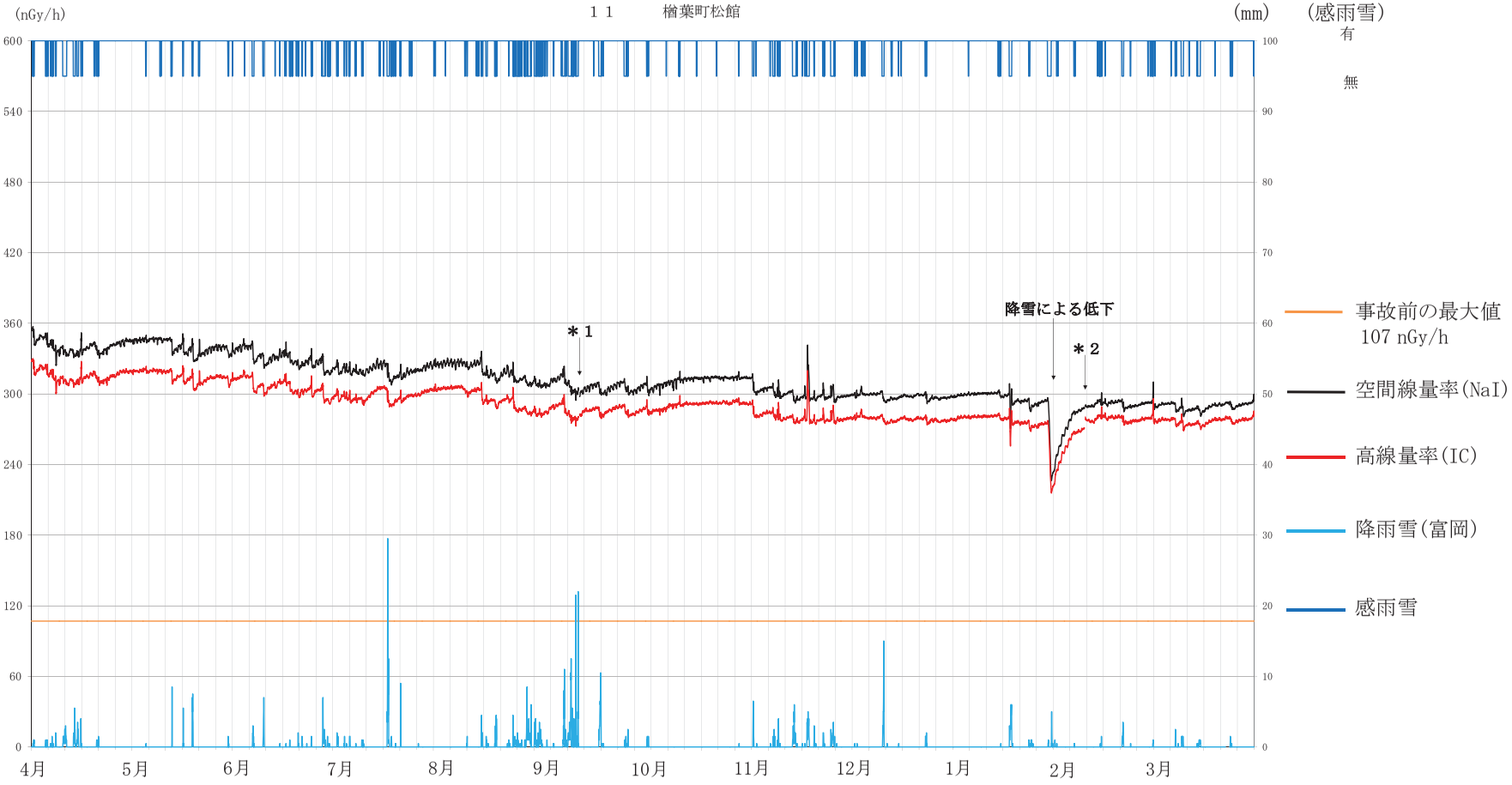

＊１　９月１１日は機器点検のため欠測
＊２　２月９日は高線量率計更新のため欠測

福島県環境放射線センター

空間線量率の変動グラフ

１２　　楢葉町波倉

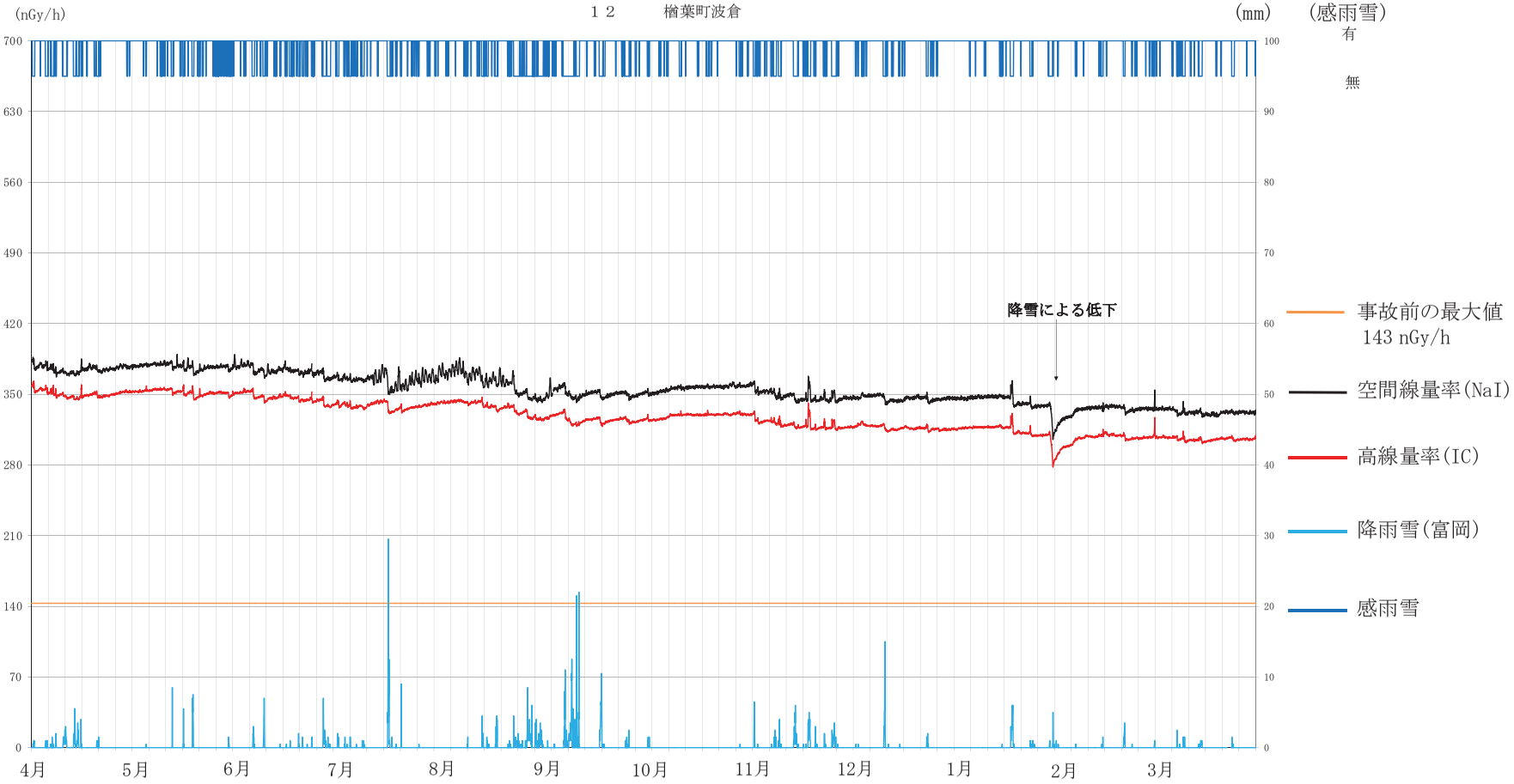

福島県環境放射線センター

空間線量率の変動グラフ

１３　　富岡町上郡山

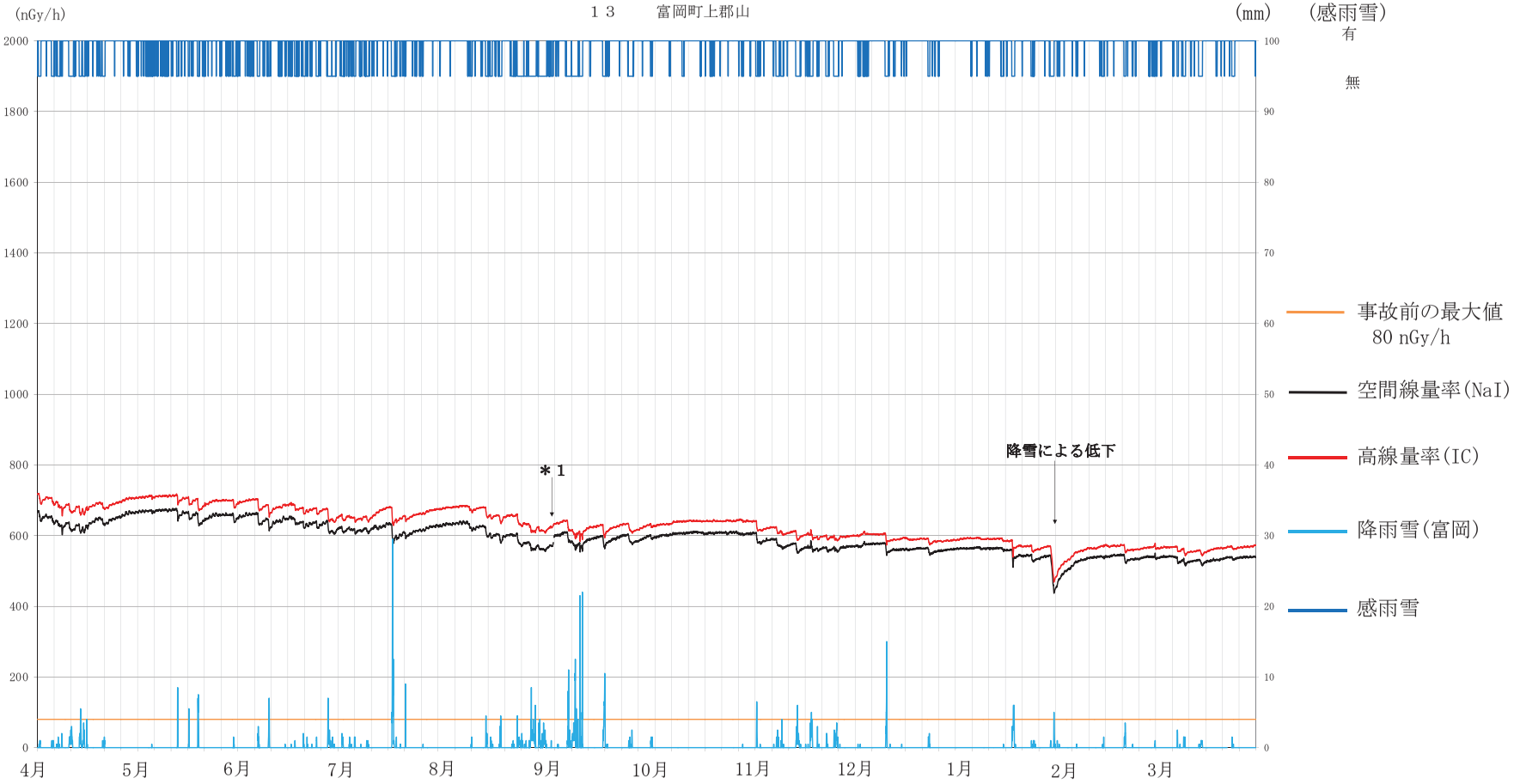

＊１　９月２日は点検のため欠測

空間線量率の変動グラフ

１４　　富岡町下郡山

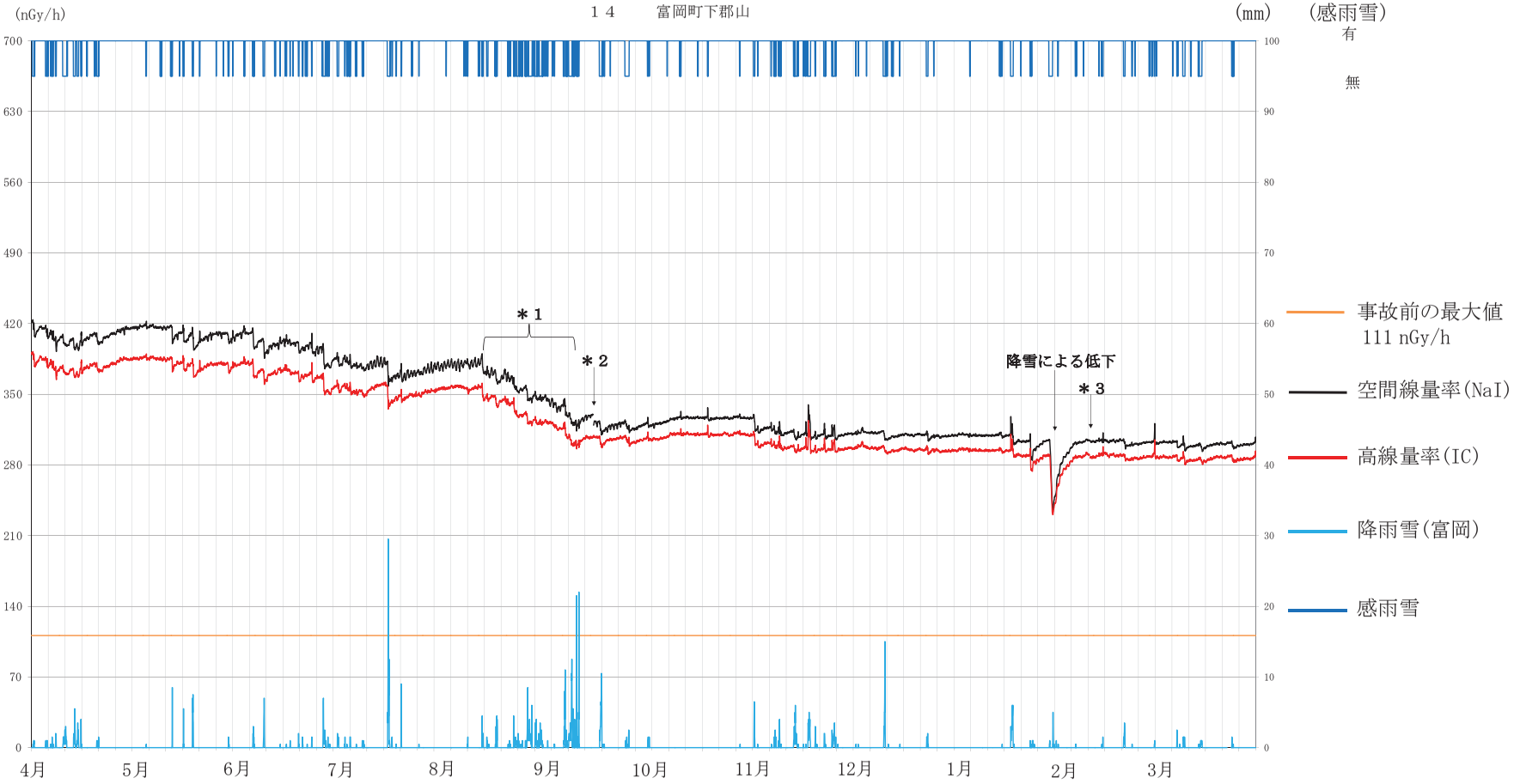

＊１　局舎周辺地域の除染による線量率低下
＊２　９月１５日は機器点検のため欠測
＊３　２月１０日は高線量率計更新のため欠測

福島県環境放射線センター

空間線量率の変動グラフ

１５　富岡町深谷（可搬型モニタリングポスト）

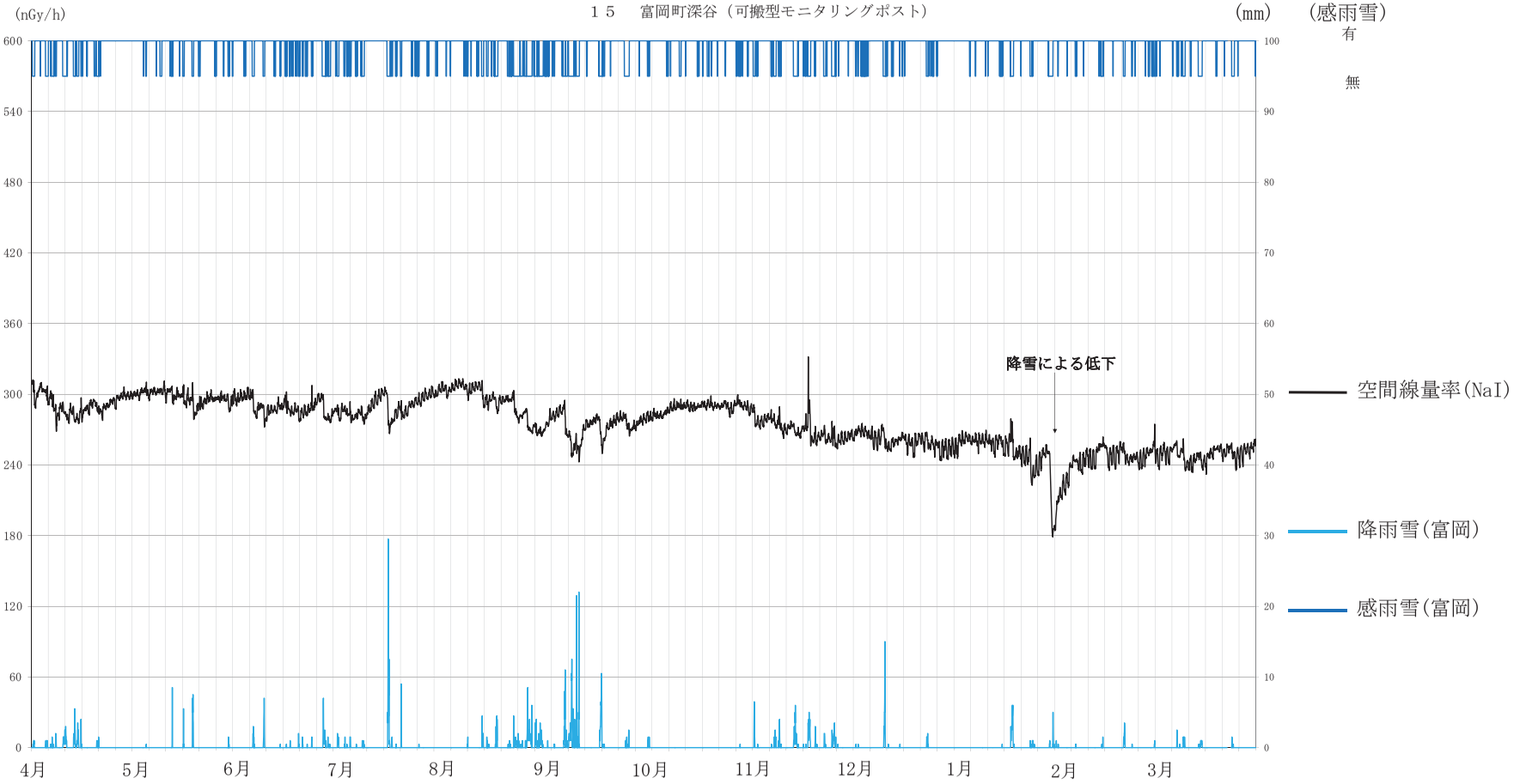

福島県環境放射線センター

空間線量率の変動グラフ

１６　　富岡町富岡

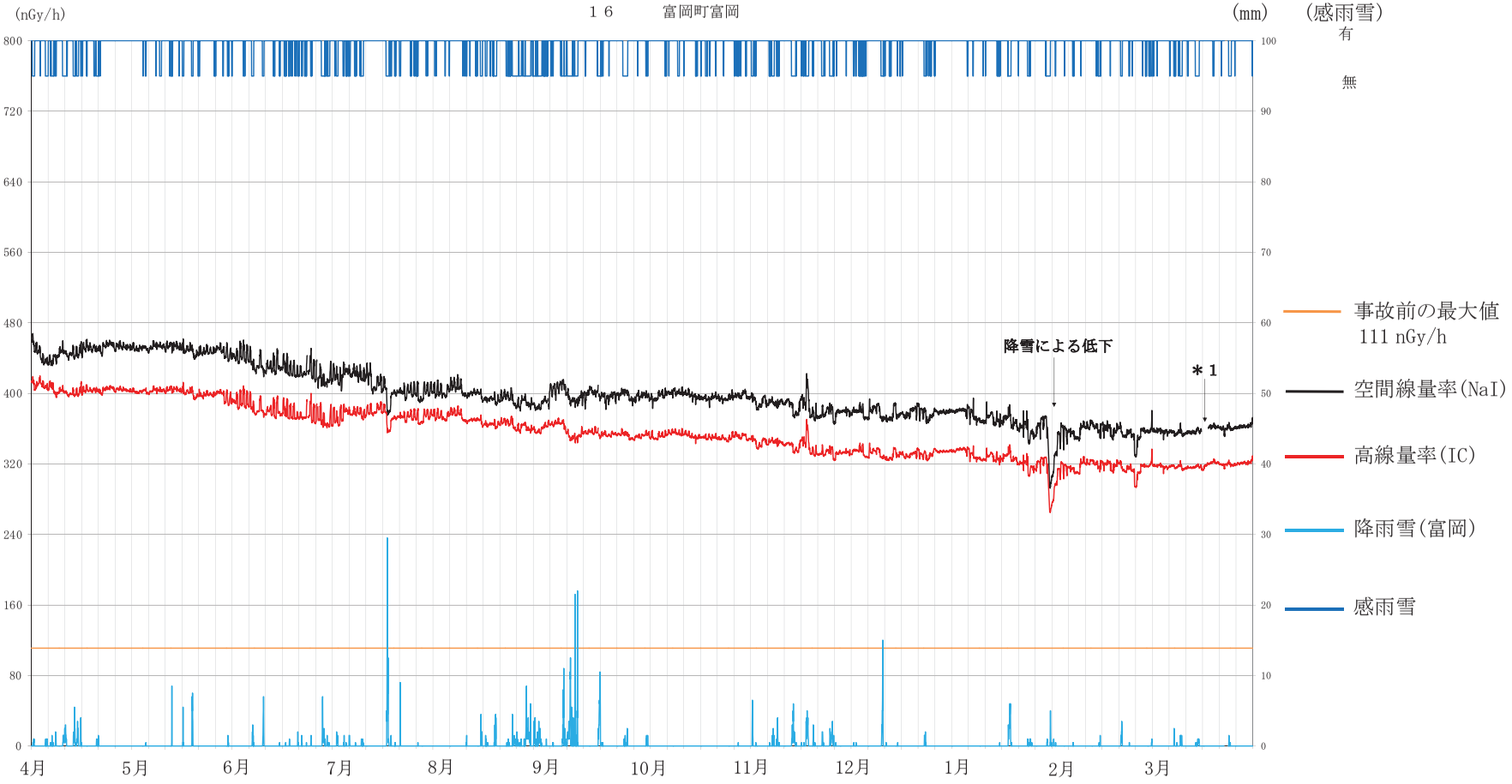

＊１　３月１５～１７日は業者作業ミスにより発生した欠測

福島県環境放射線センター

空間線量率の変動グラフ

１７　　富岡町夜の森

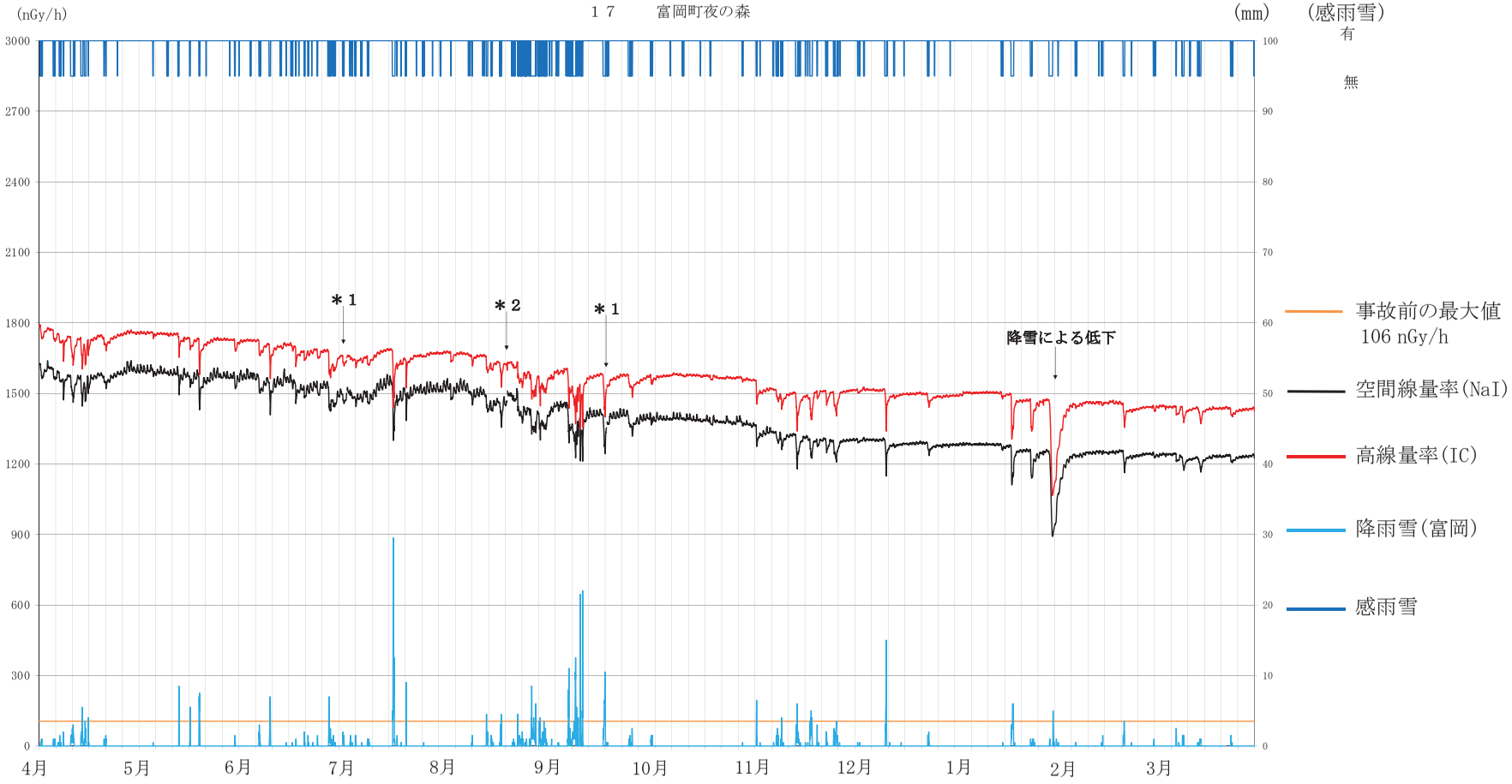

＊１　７月２日、９月１８日は機器点検のため欠測

＊２　８月１９日は点検のため欠測

福島県環境放射線センター

空間線量率の変動グラフ

１８　　川内村下川内

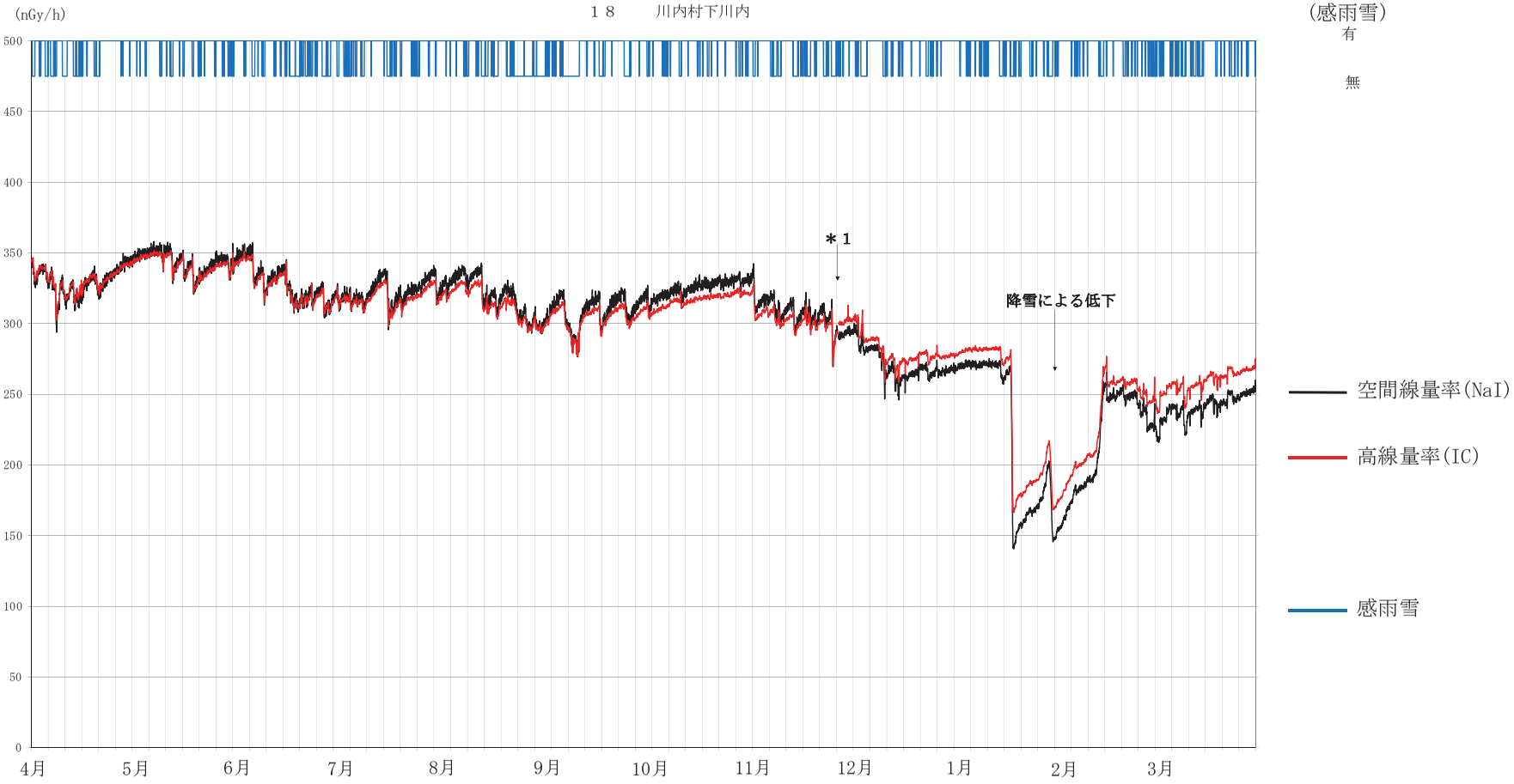

＊１　１１月２７日はシステム点検（測定局）のため欠測、なお、低線量率計の調整の影響により指示値が低下した

福島県環境放射線センター

空間線量率の変動グラフ

１９　　大熊町向畑

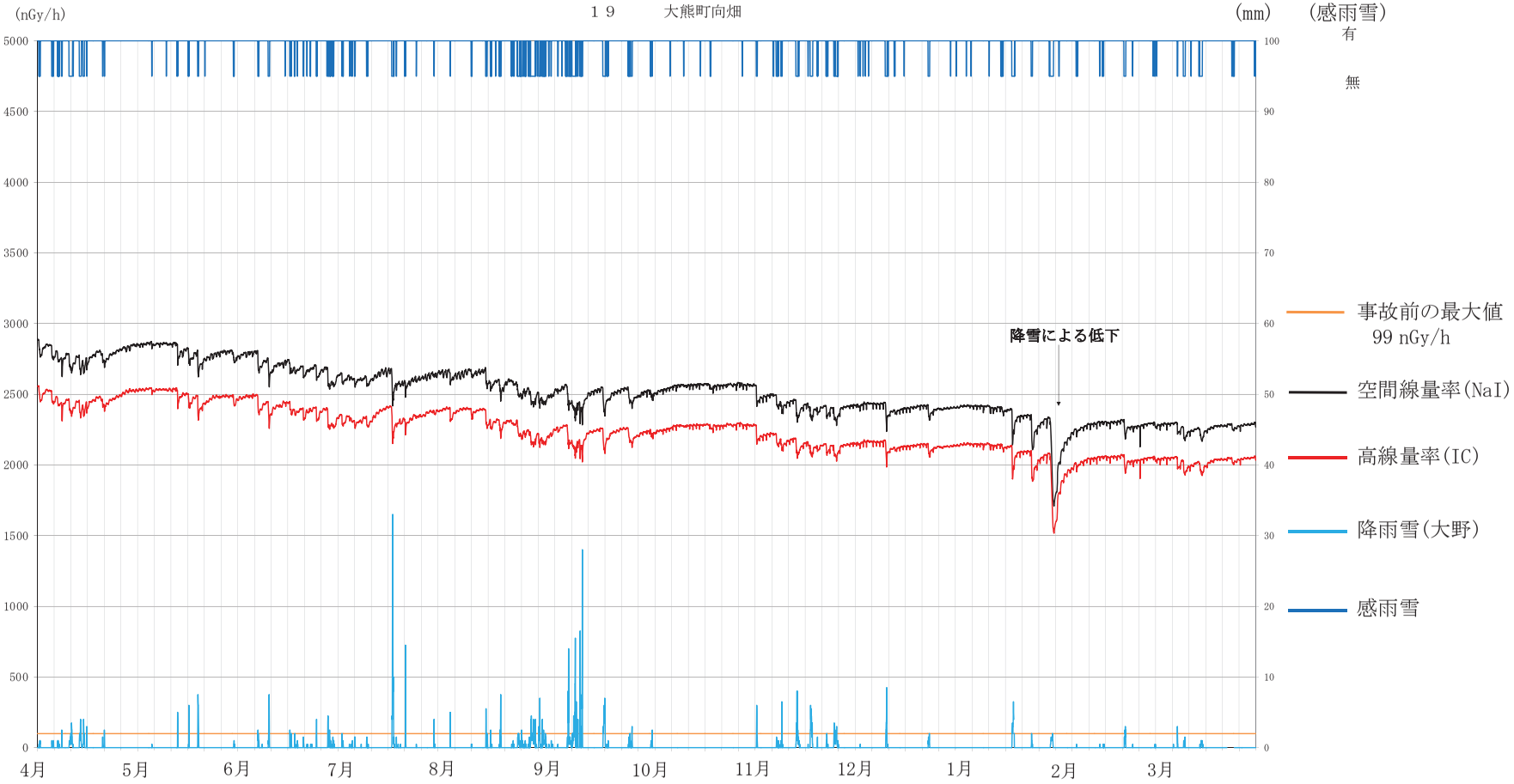

注１　年間を通して入域ゲート通過渋滞に伴う車両の遮蔽効果による定期的な線量率低下

福島県環境放射線センター

空間線量率の変動グラフ

２０　大熊町熊川（可搬型モニタリングポスト）

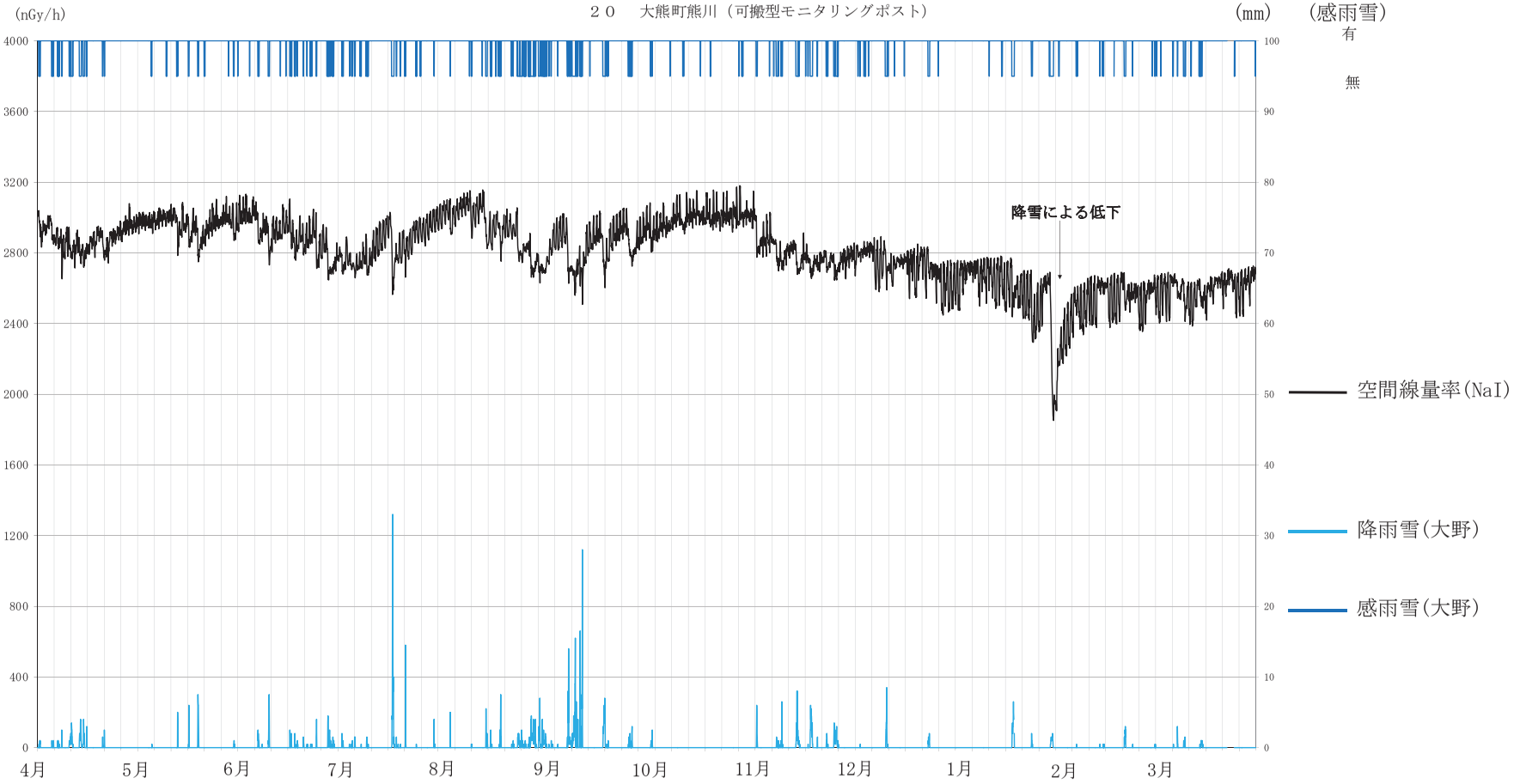

福島県環境放射線センター

空間線量率の変動グラフ

２１　　大熊町南台

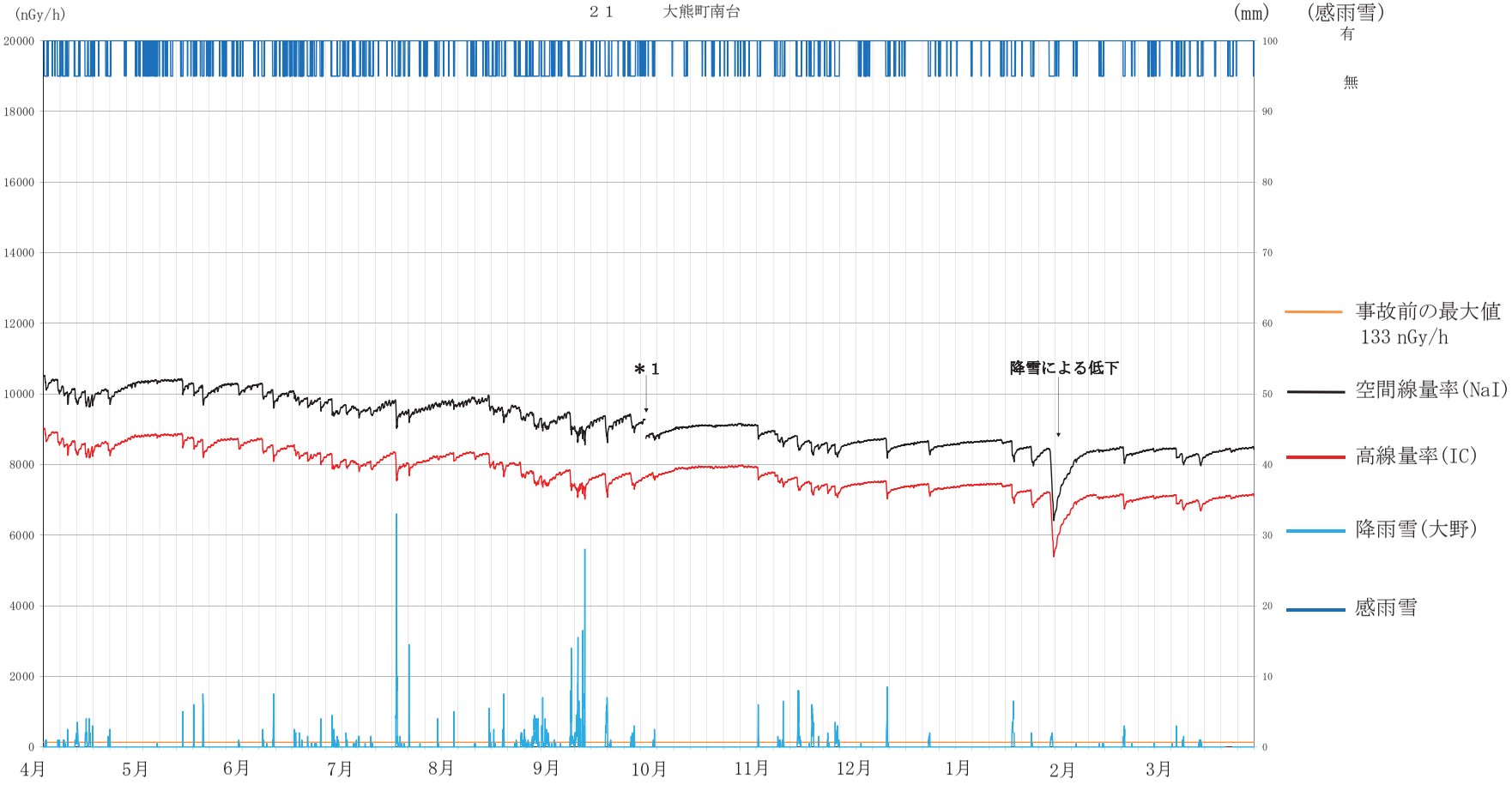

＊１　９月２９日は機器点検のため欠測

福島県環境放射線センター

空間線量率の変動グラフ

２２　　大熊町大野

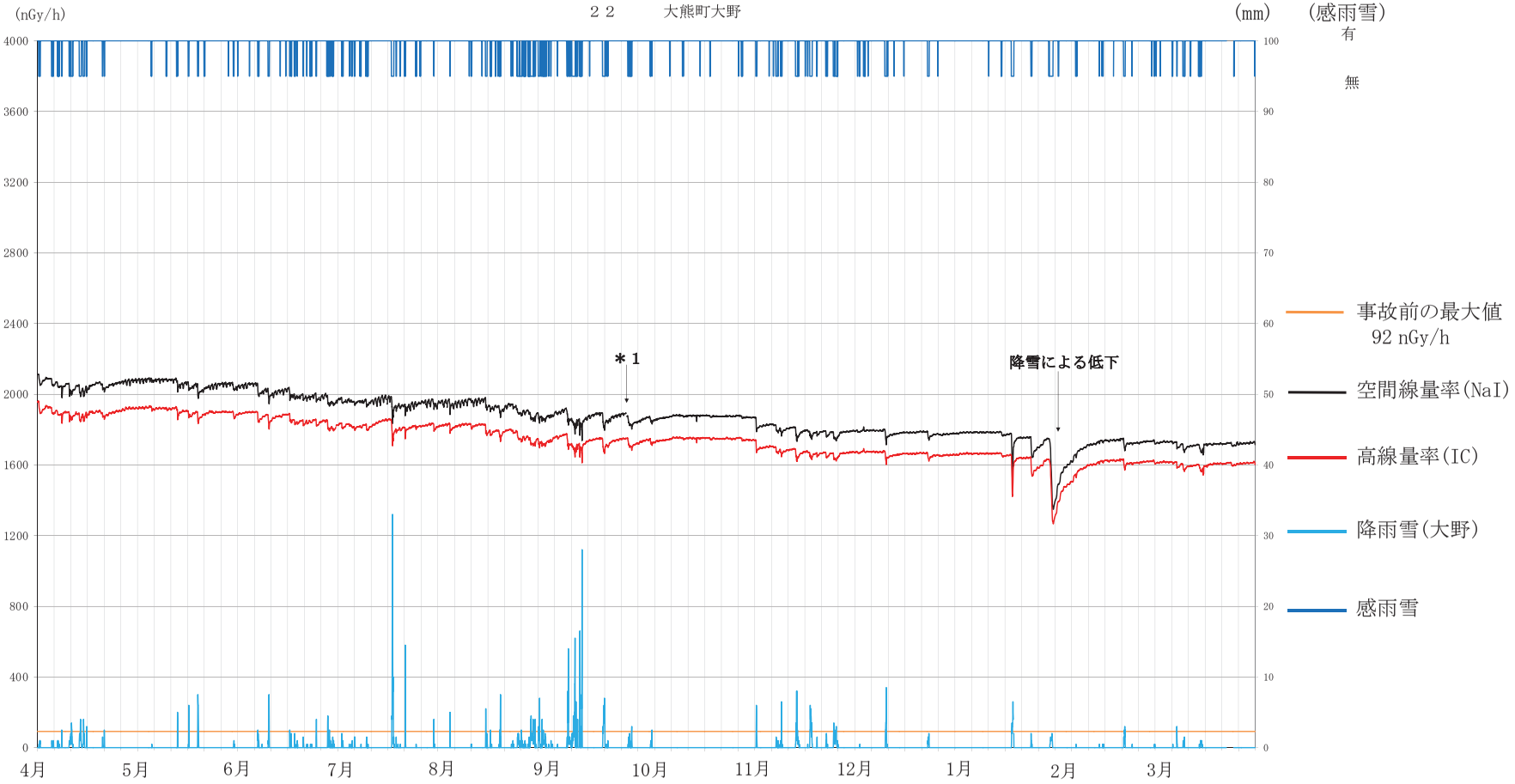

＊１　９月２４日は機器点検のため欠測

空間線量率の変動グラフ

２３　　大熊町夫沢

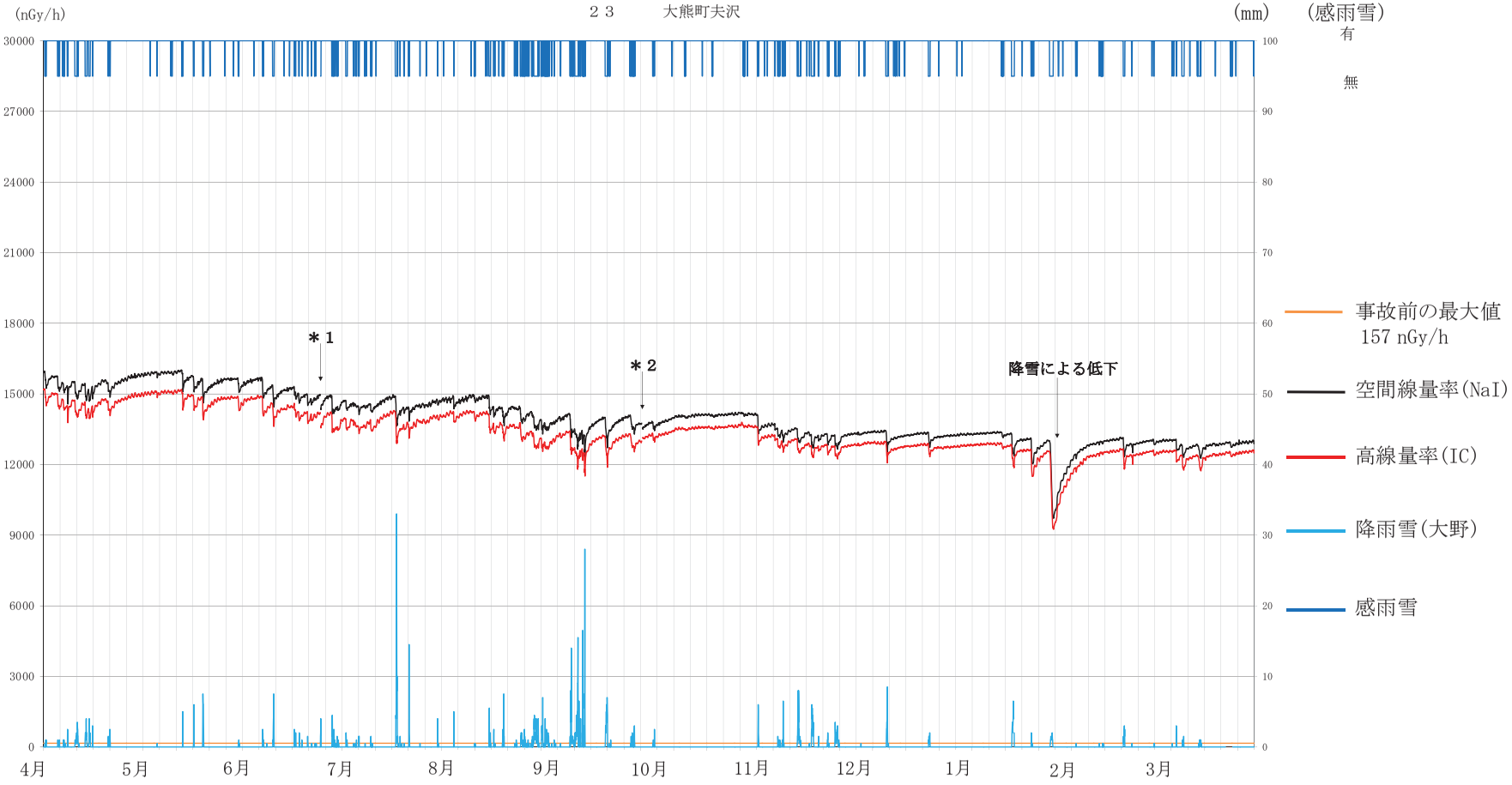

＊１　６月２３日はシステム点検及び機器点検のため欠測
＊２　９月２８日は機器点検のため欠測

福島県環境放射線センター

空間線量率の変動グラフ

２４　　双葉町山田

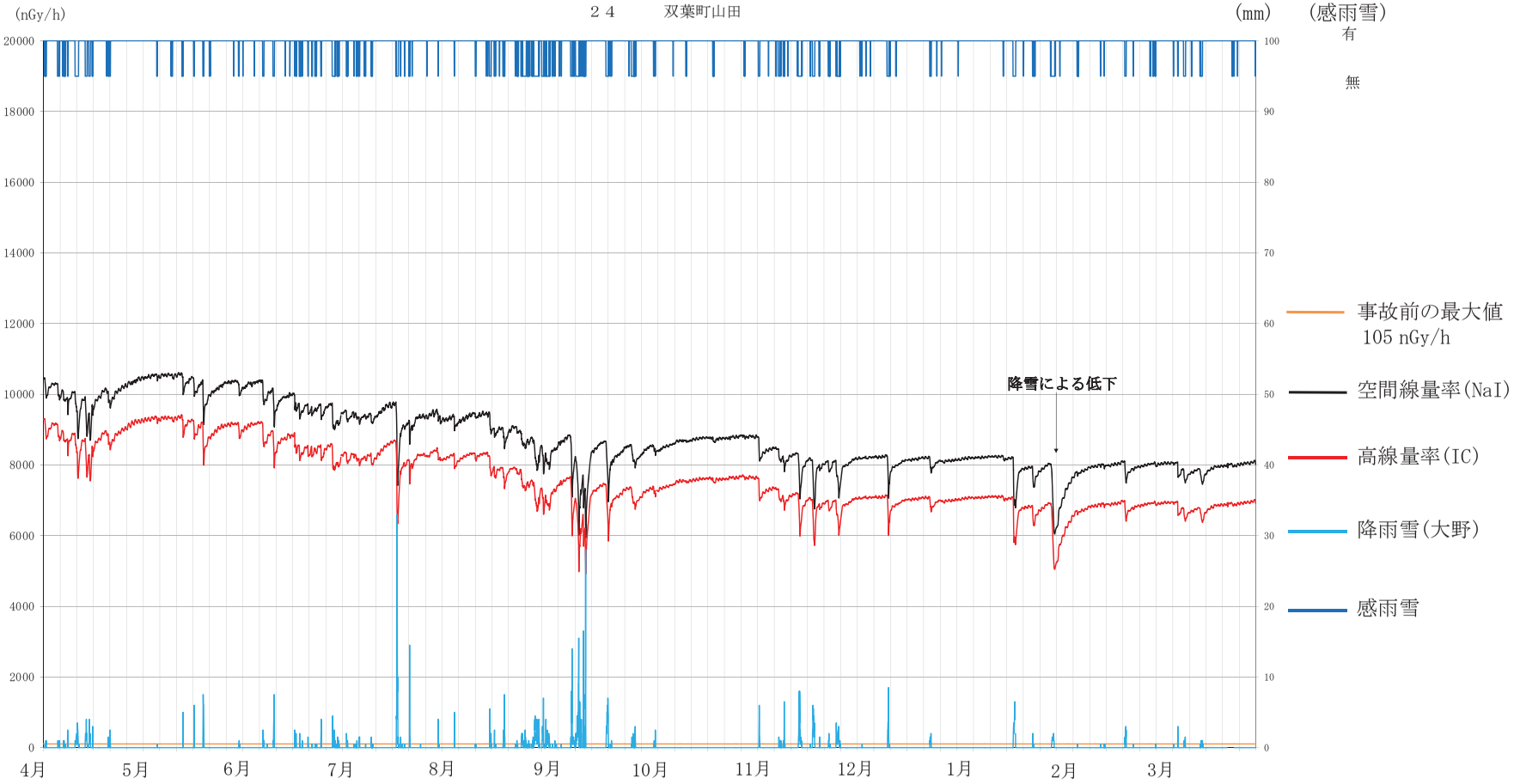

福島県環境放射線センター

空間線量率の変動グラフ

２５　　双葉町郡山

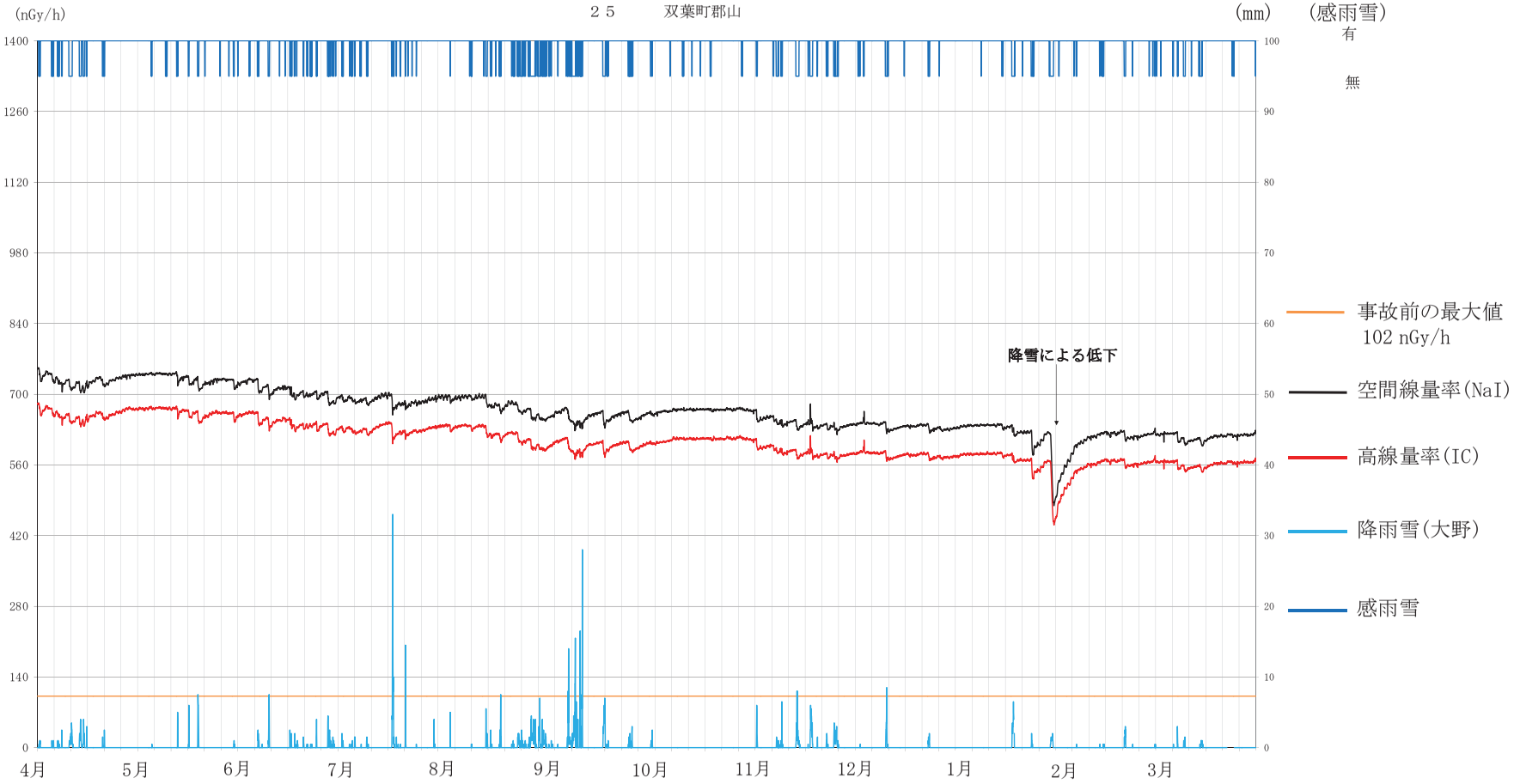

福島県環境放射線センター

空間線量率の変動グラフ

２６　　双葉町新山

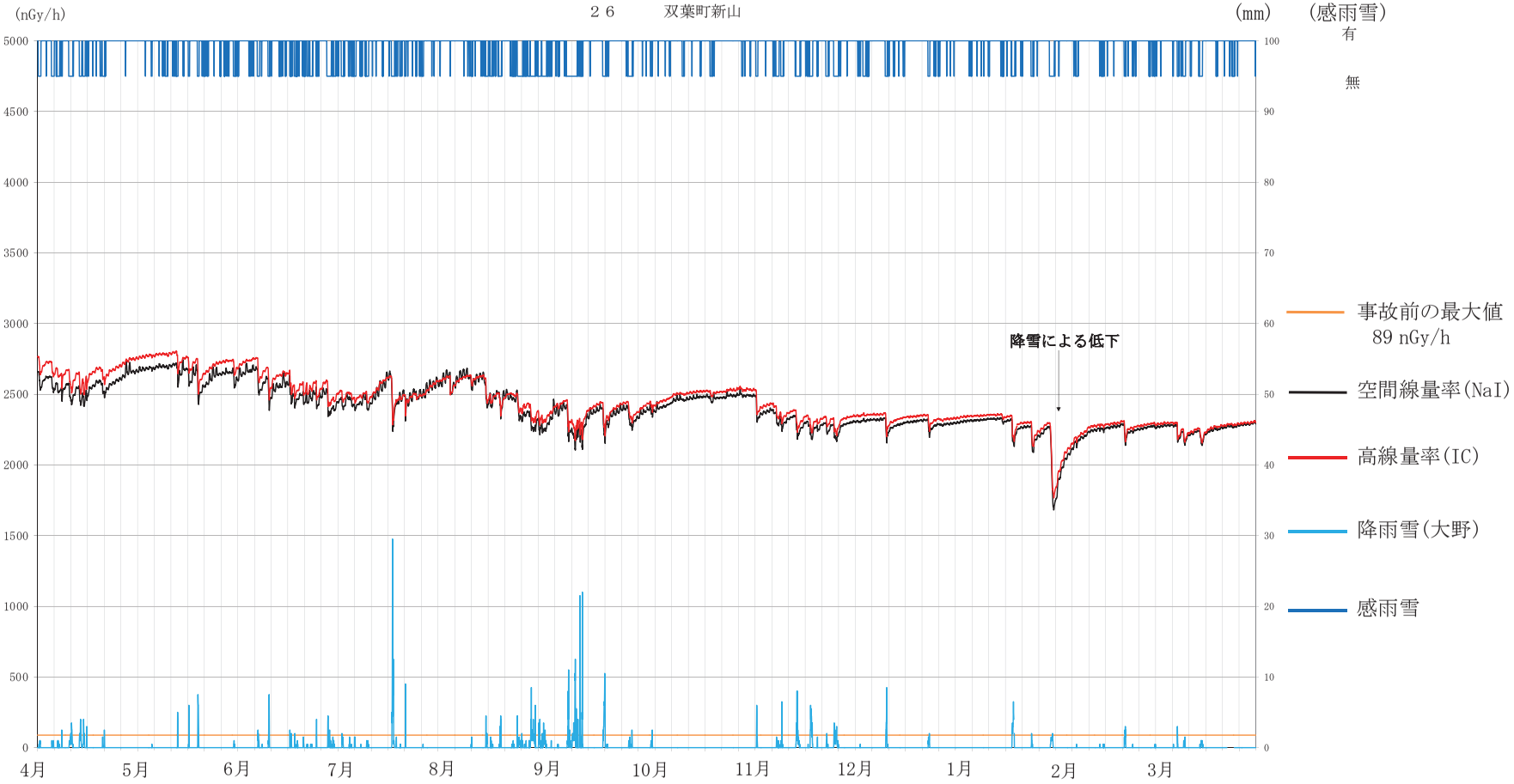

福島県環境放射線センター

空間線量率の変動グラフ

２７　　双葉町上羽鳥

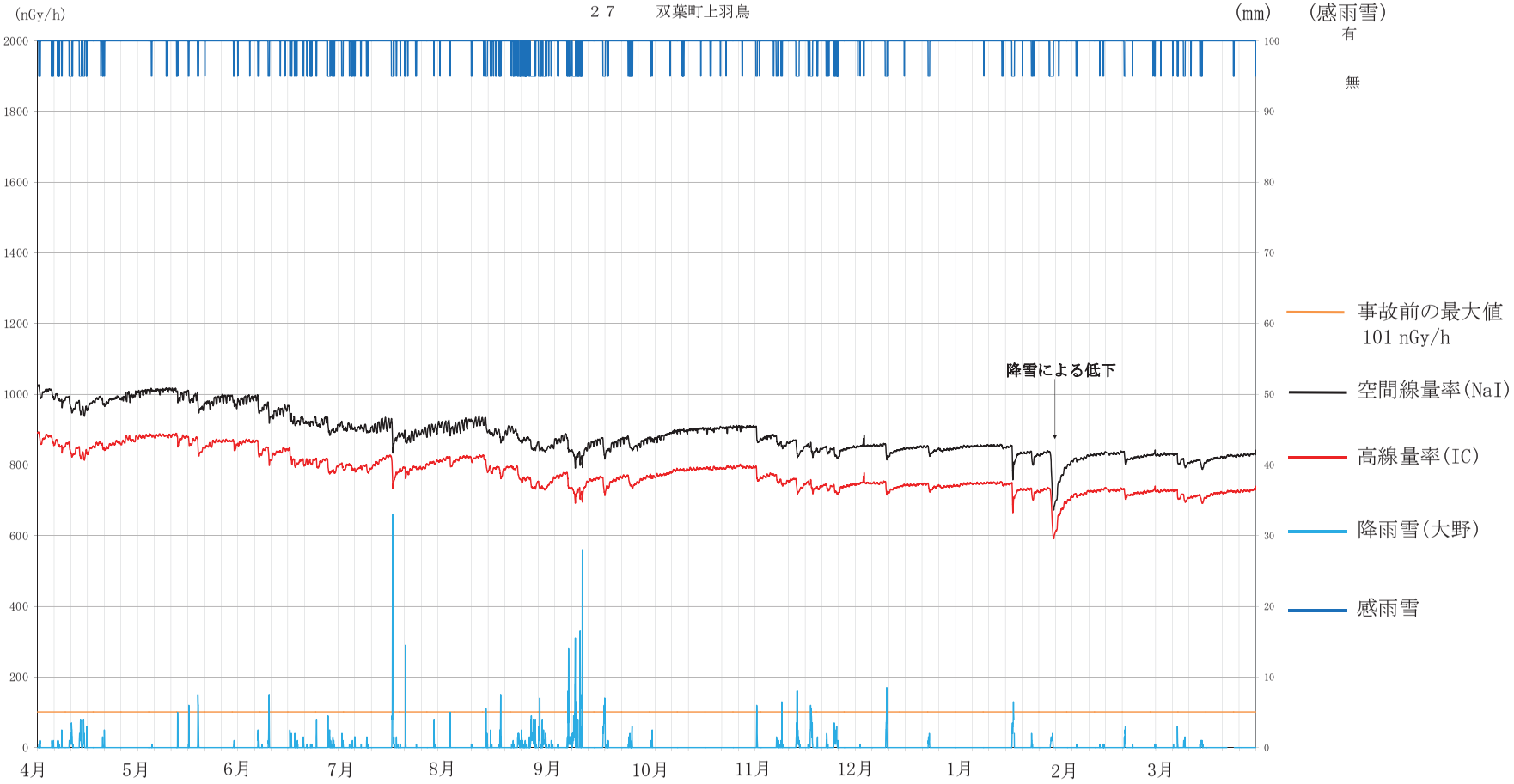

福島県環境放射線センター

空間線量率の変動グラフ

２８　浪江町請戸（可搬型モニタリングポスト）

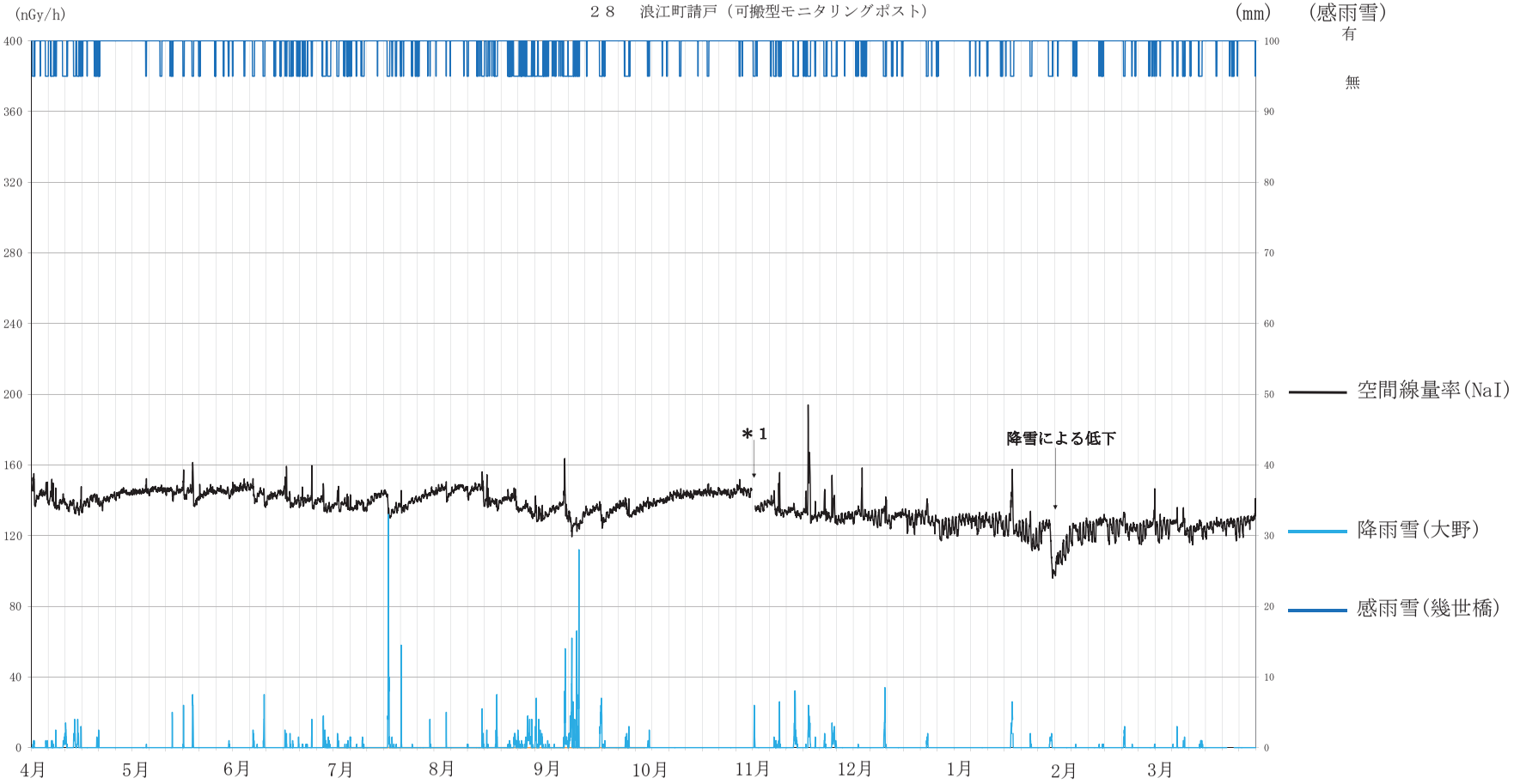

＊１　１１月１～２日は故障（通信異常）のため欠測

福島県環境放射線センター

空間線量率の変動グラフ

２９　浪江町棚塩（可搬型モニタリングポスト）

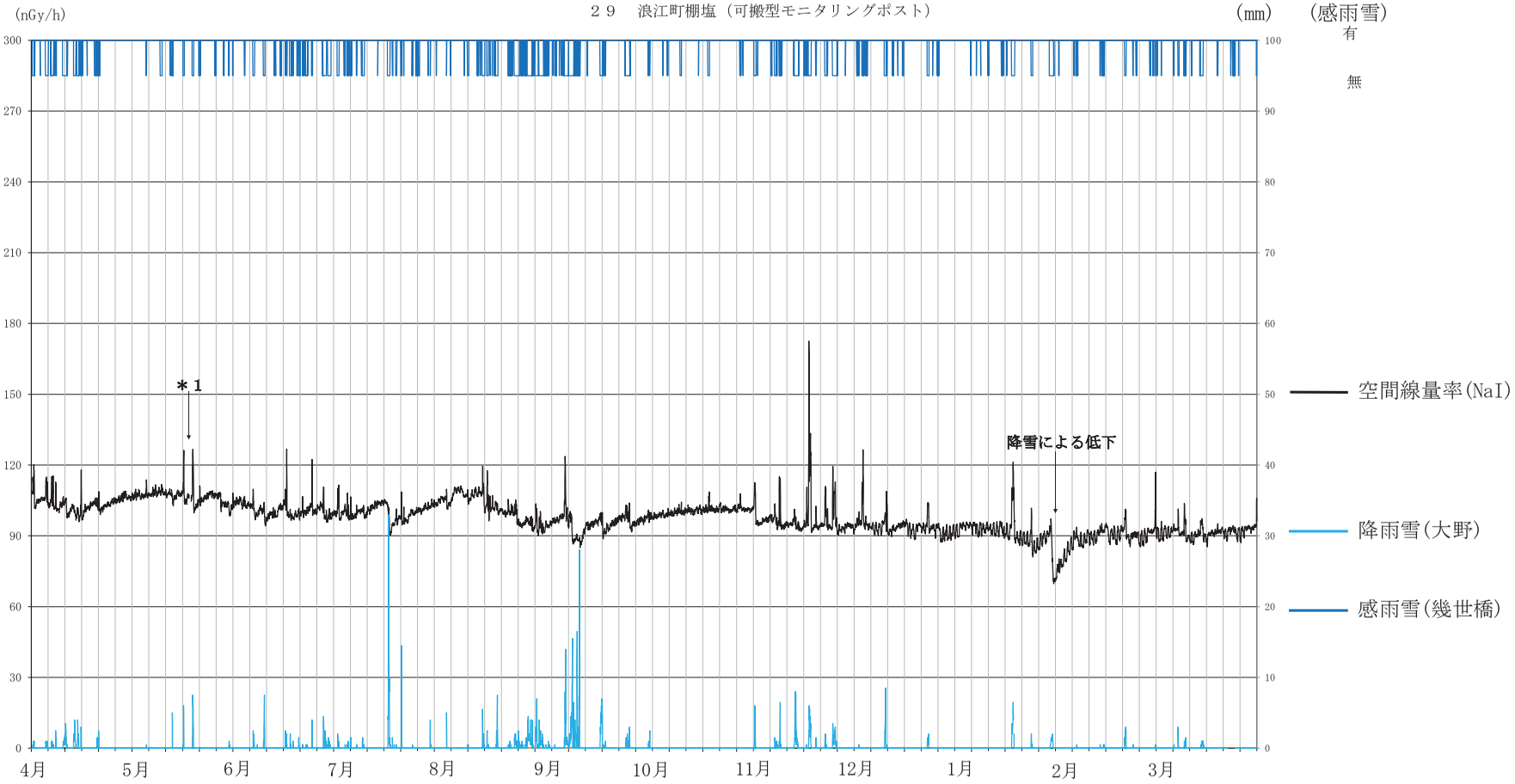

＊１　５月１７～１８日は業者の設定ミスによるバッテリー切れのため欠測

福島県環境放射線センター

空間線量率の変動グラフ

３０　　浪江町浪江

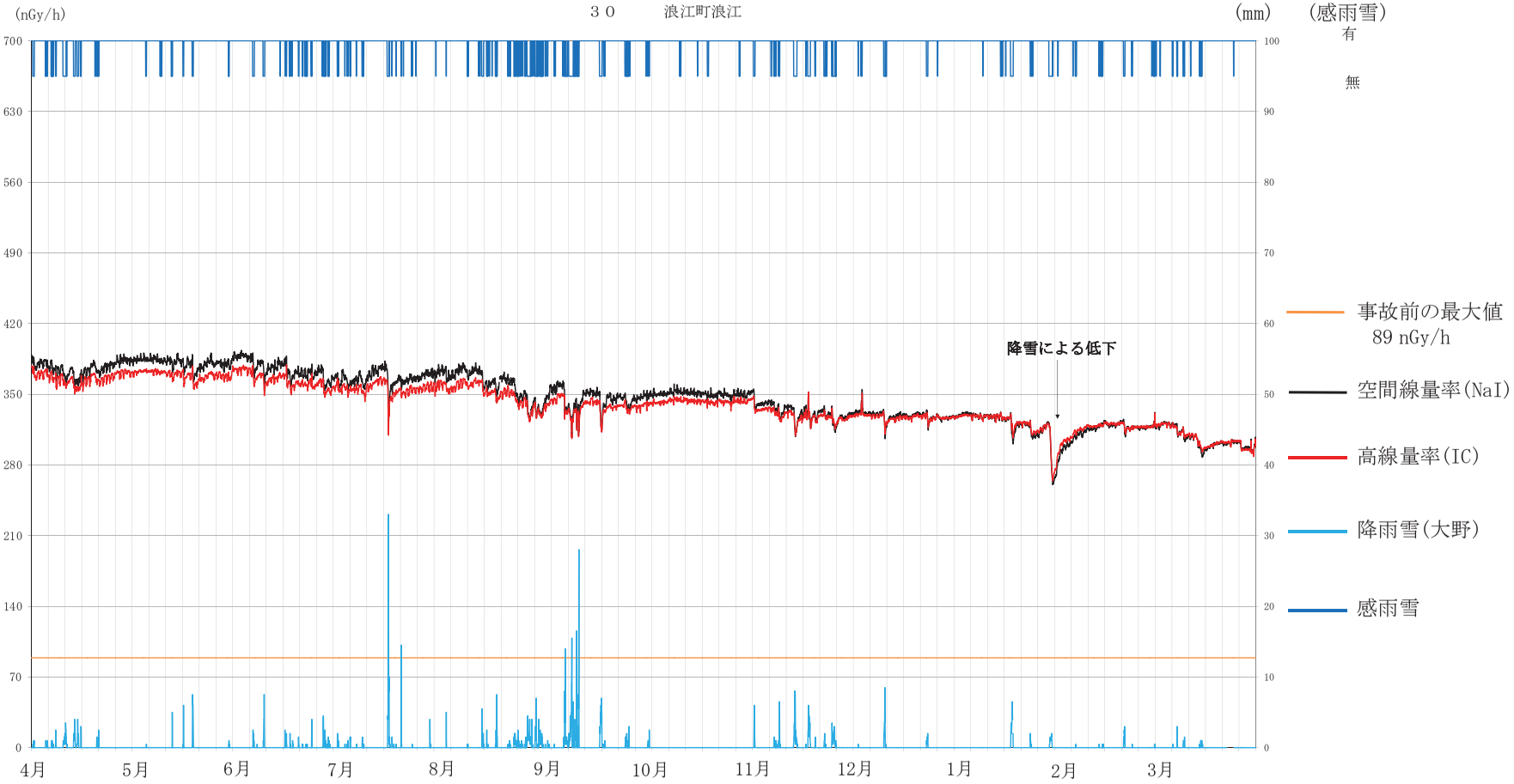

福島県環境放射線センター

空間線量率の変動グラフ

３１　浪江町幾世橋

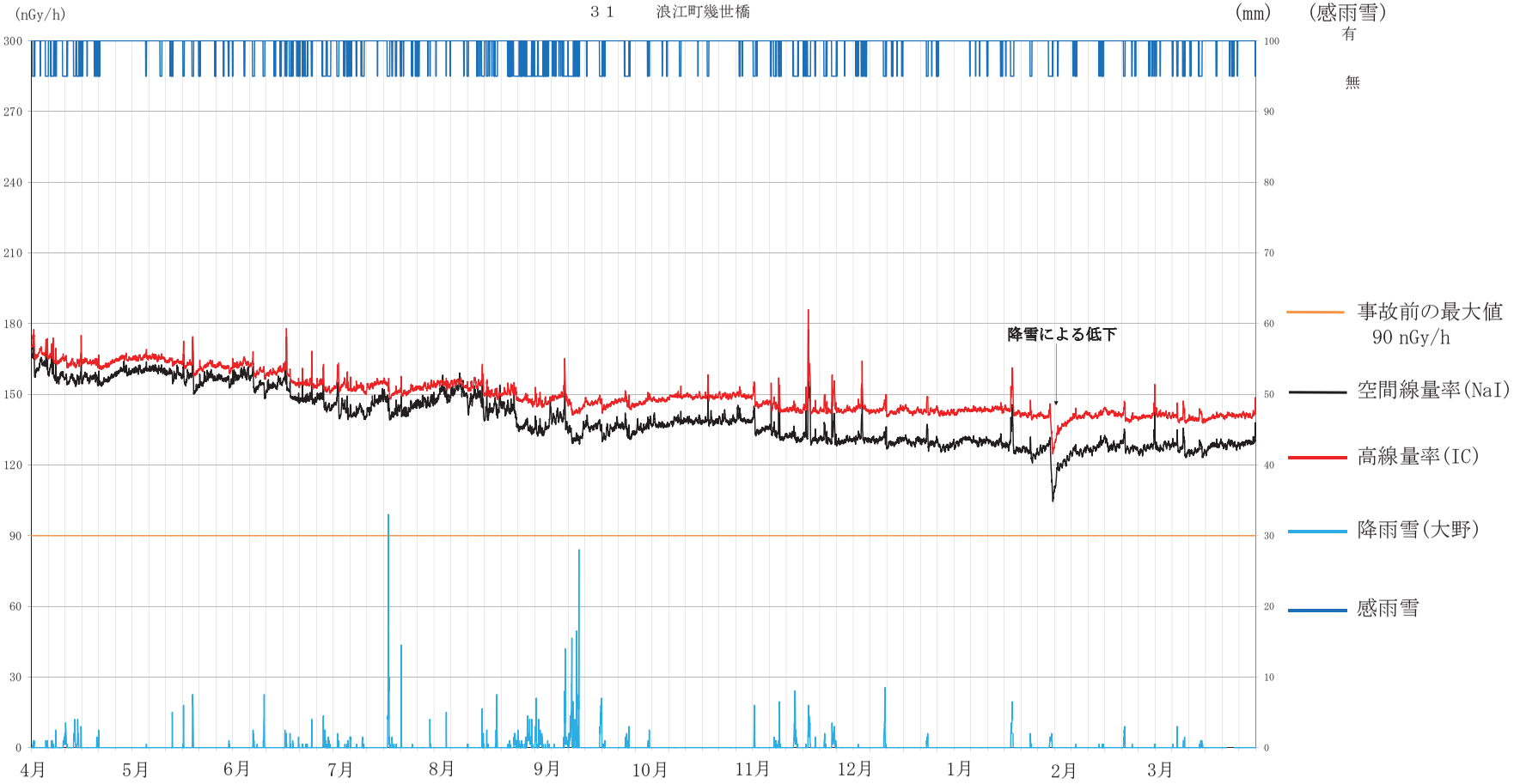

福島県環境放射線センター

空間線量率の変動グラフ

３２　浪江町大柿ダム

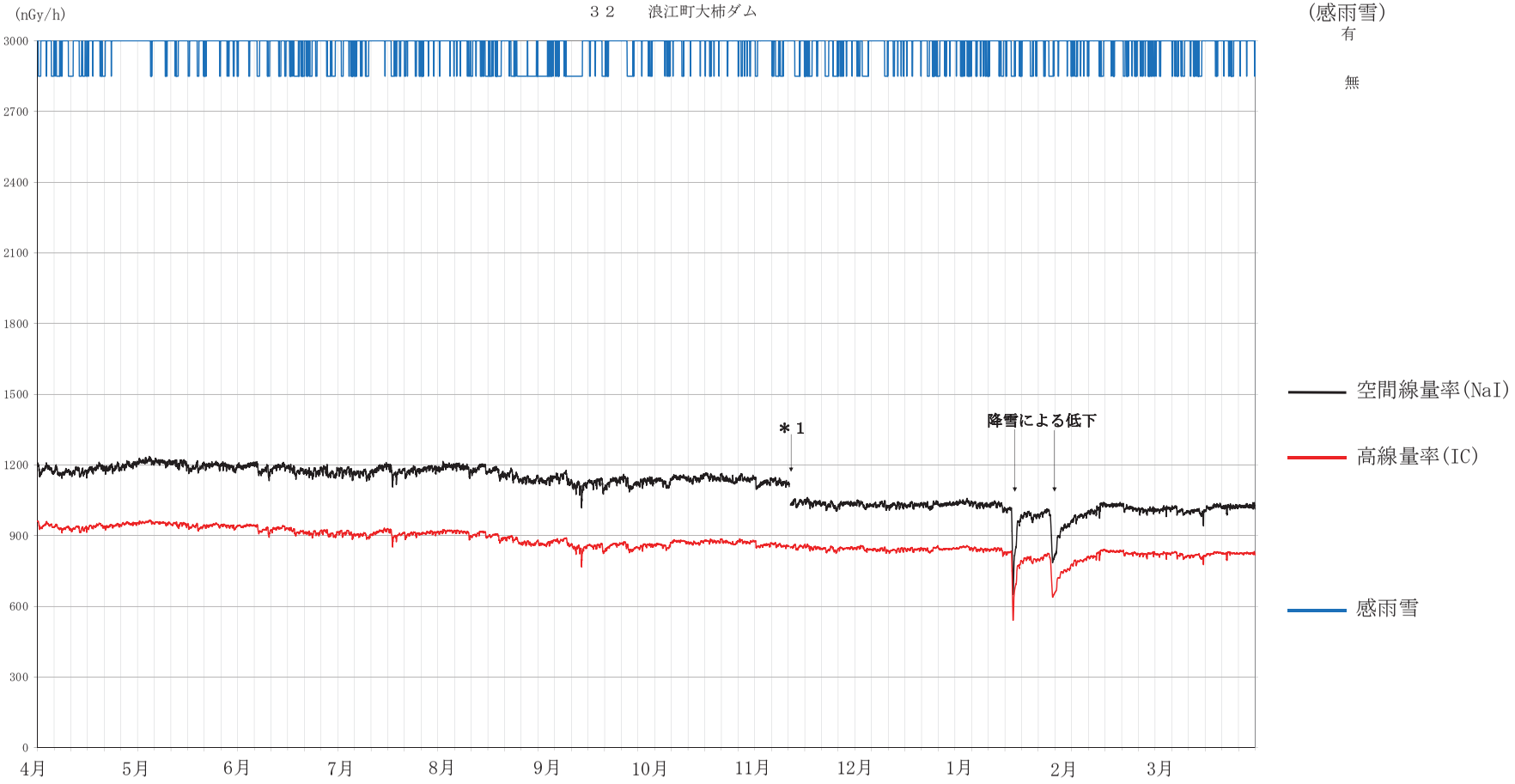

＊１　１１月１２日はシステム点検（測定局）のため欠測、なお、低線量率計の調整の影響により指示値が低下した

福島県環境放射線センター

空間線量率の変動グラフ

３３　　浪江町南津島

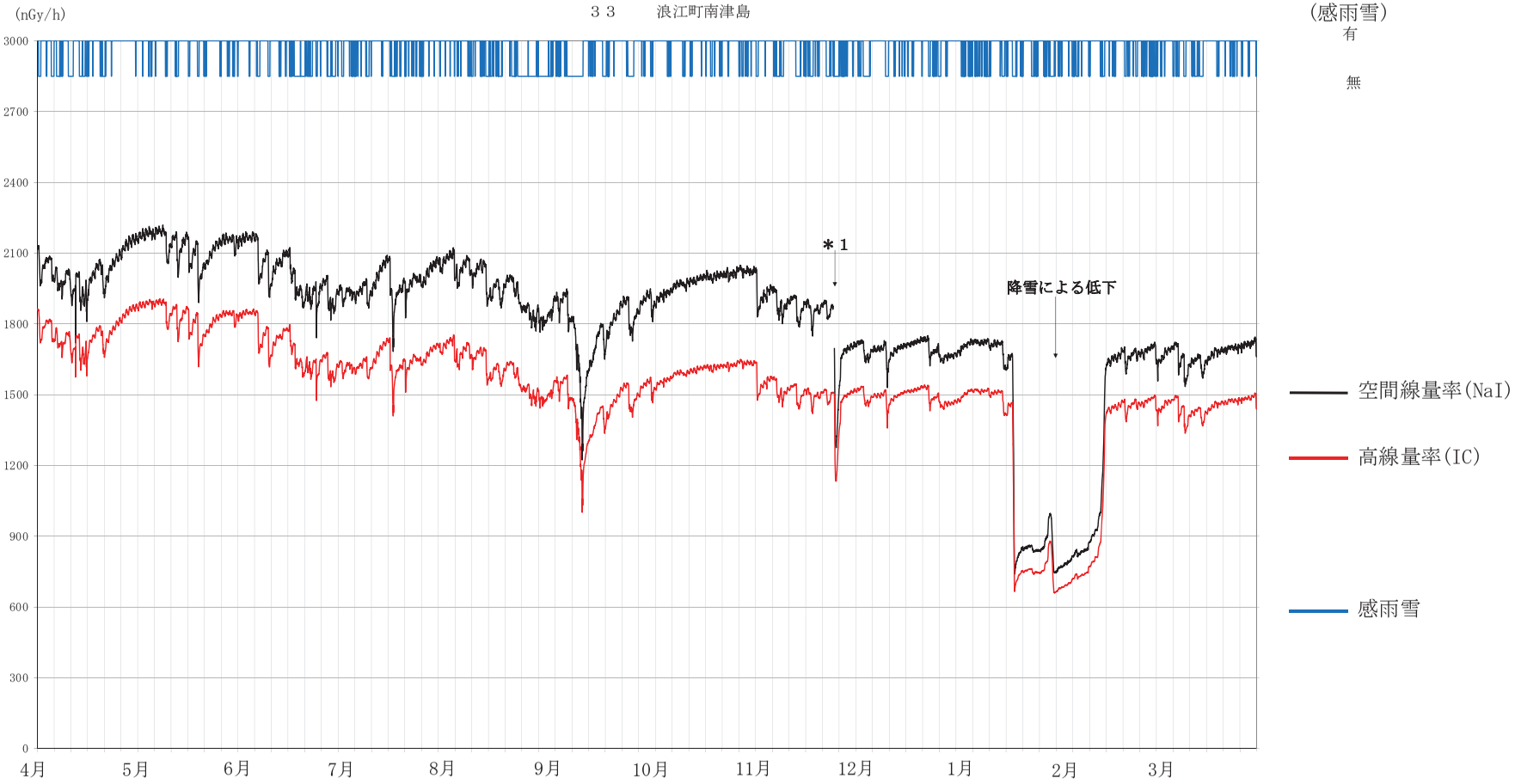

＊１　１１月２５日はシステム点検（測定局）のため欠測、なお、低線量率計の調整の影響により指示値が低下した

福島県環境放射線センター

空間線量率の変動グラフ

３４　　葛尾村夏湯

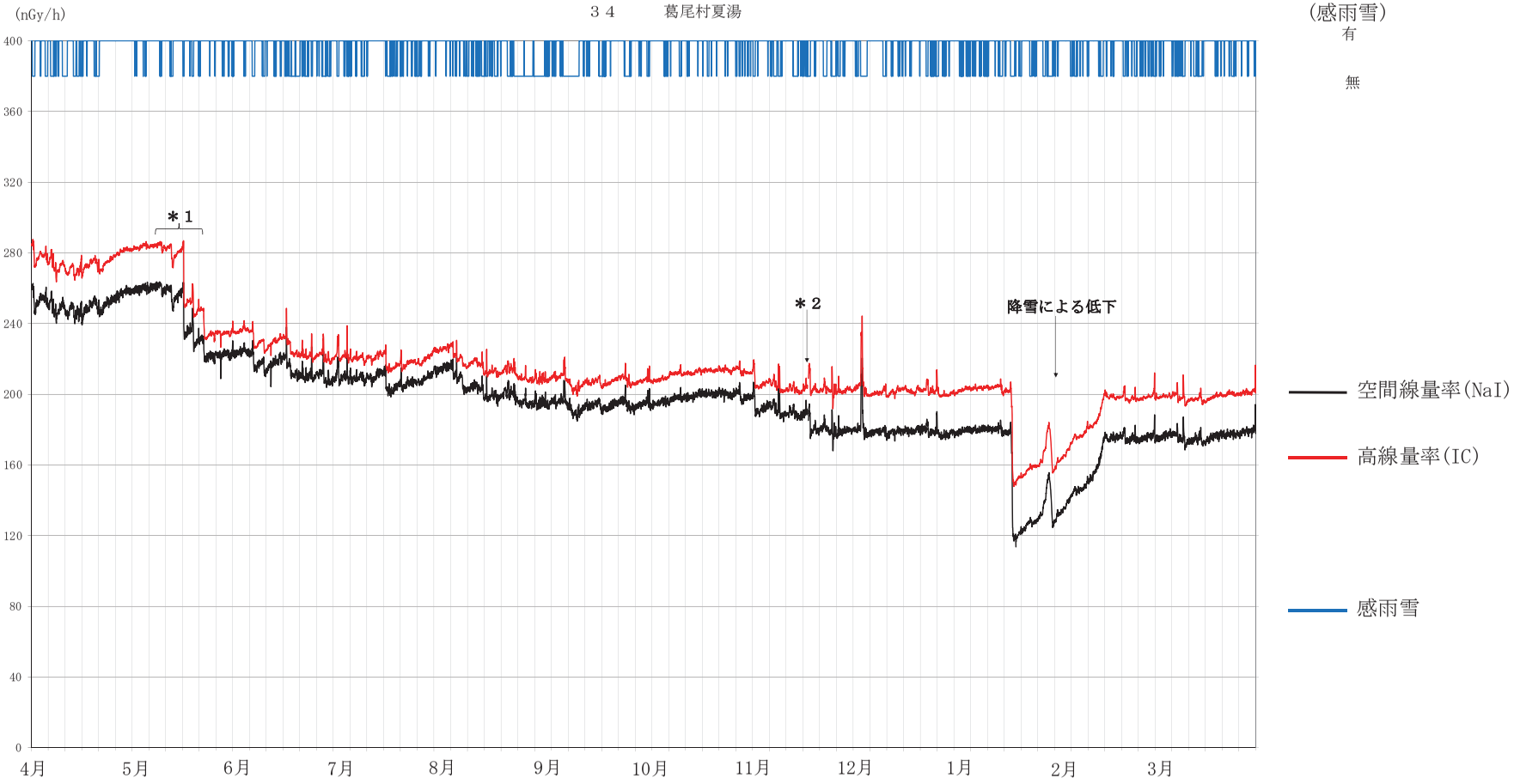

＊１　５月７～２２日は夏湯地区の農地除染による線量率低下

＊２　１１月１８日はシステム点検（測定局）のため欠測、なお、低線量率計の調整の影響により指示値が低下した

空間線量率の変動グラフ

３５　　南相馬市泉沢

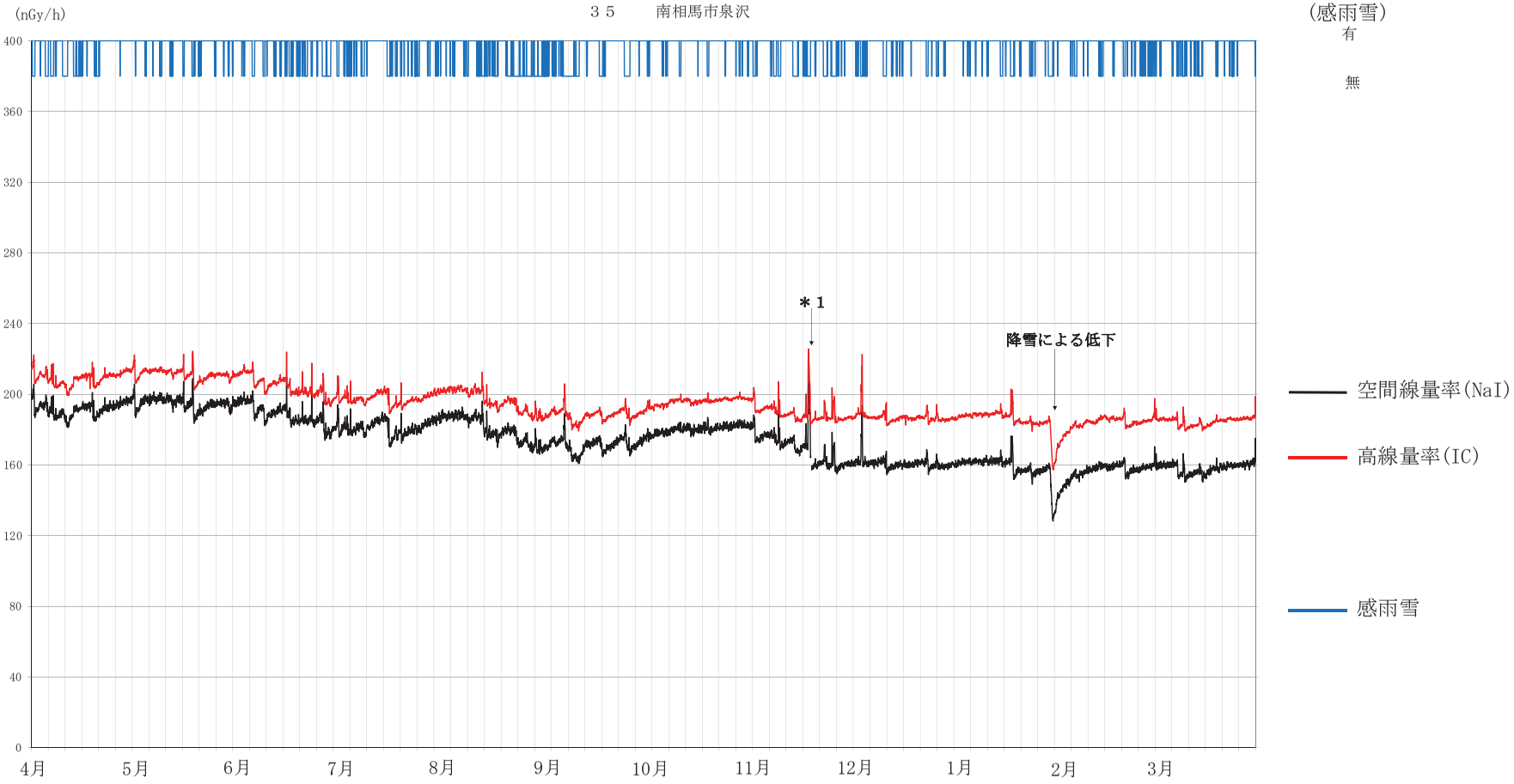

＊１　１１月１９日はシステム点検（測定局）のため欠測、なお、低線量率計の調整の影響により指示値が低下した

福島県環境放射線センター

空間線量率の変動グラフ

３６　南相馬市横川ダム

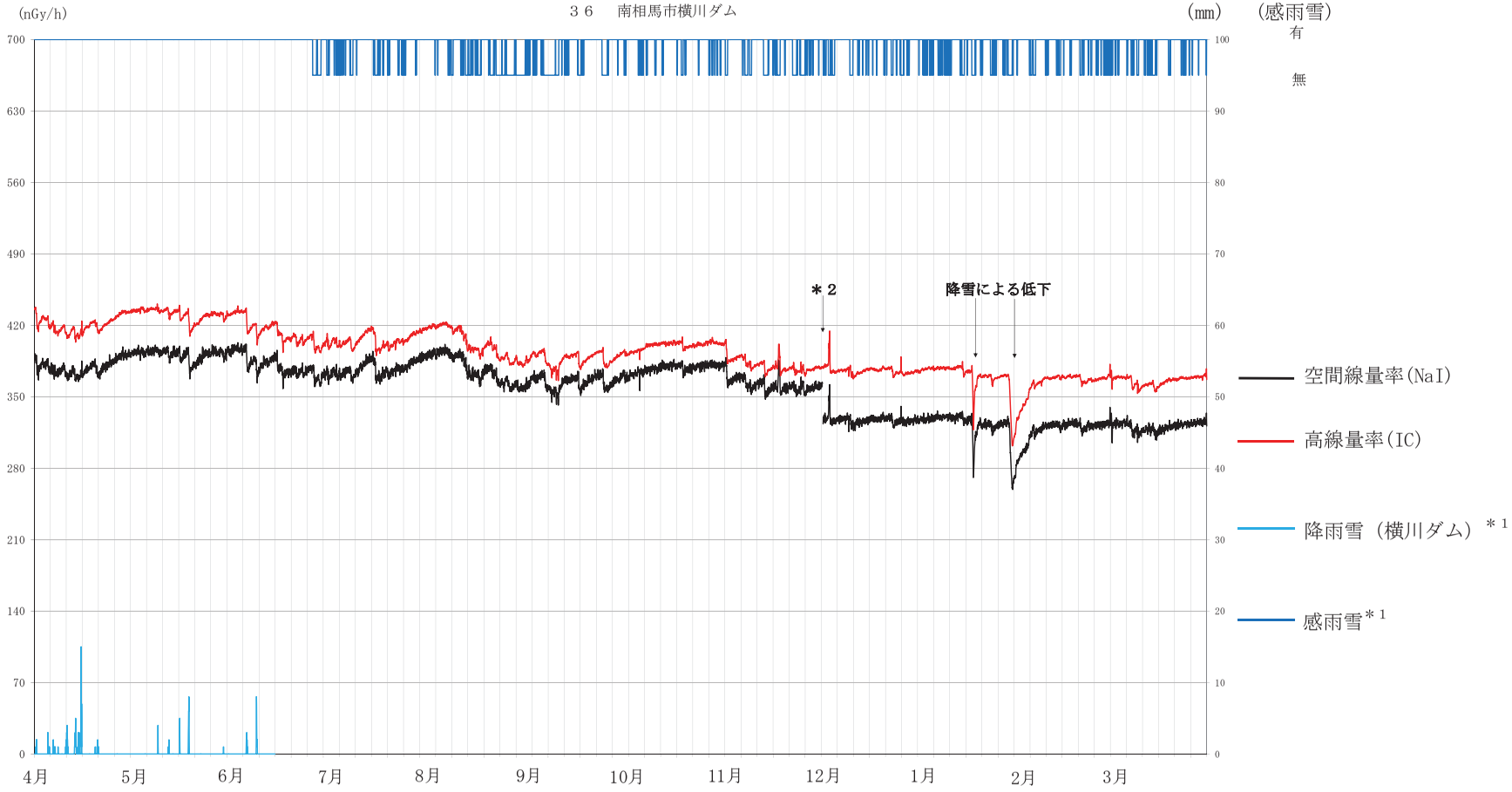

＊１　４月１日から６月１５日までは感雨計変換器故障のため欠測したため、南相馬市横川ダム管理事務所より雨量データを提供いただいた。

＊２　１２月２日はシステム点検（測定局）のため欠測、なお、低線量率計の調整の影響により指示値が低下した

大気浮遊じんの全アルファ及び全ベータ放射能の推移

1　　いわき市小川

（平成２７年４月１日～平成２８年３月３１日）

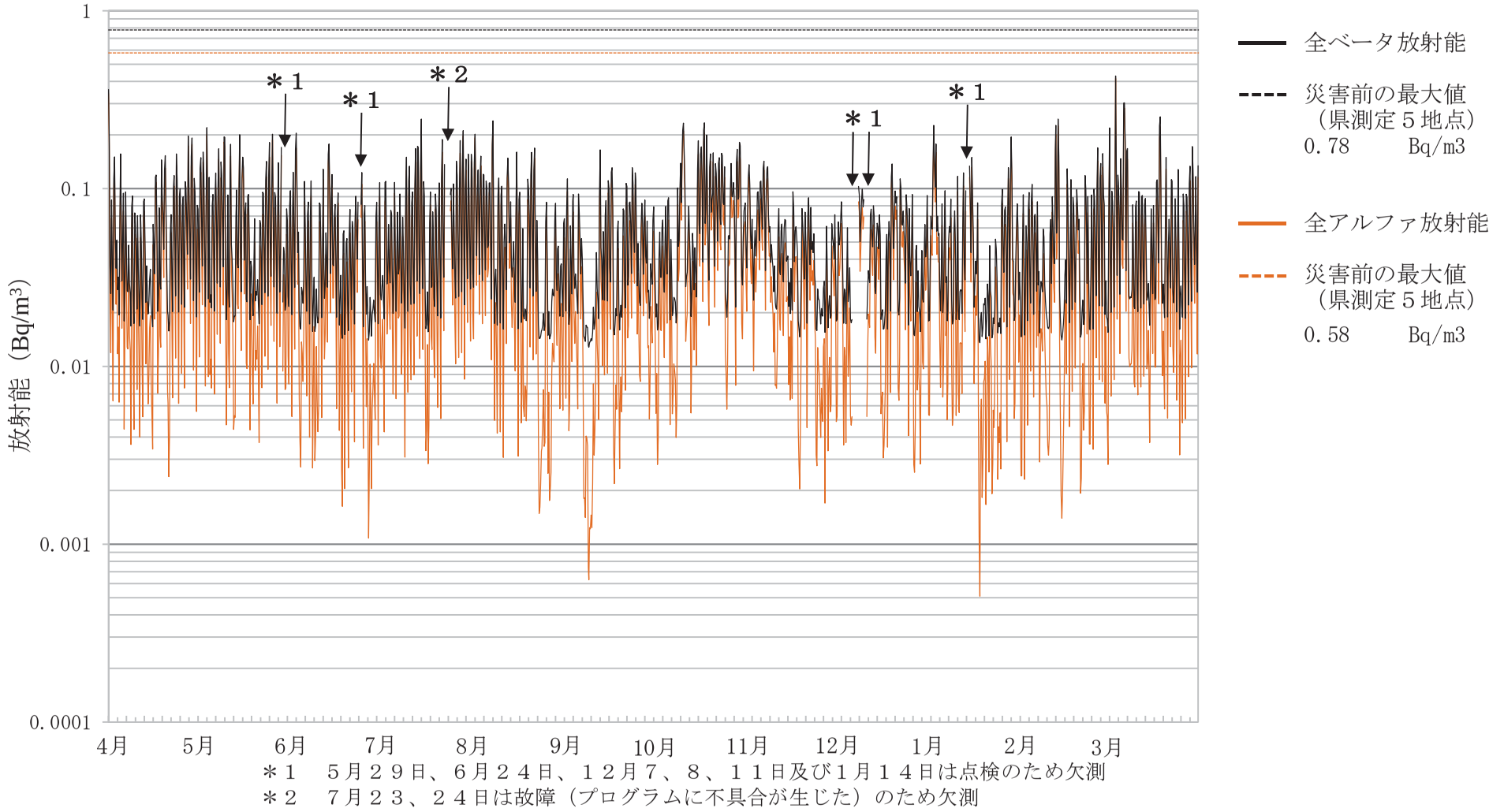

＊１　５月２９日、６月２４日、１２月７、８、１１日及び１月１４日は点検のため欠測

＊２　７月２３、２４日は故障（プログラムに不具合が生じた）のため欠測

大気浮遊じんの全アルファ及び全ベータ放射能の推移

２　　田村市都路馬洗戸
（平成２７年４月１日～平成２８年３月３１日）

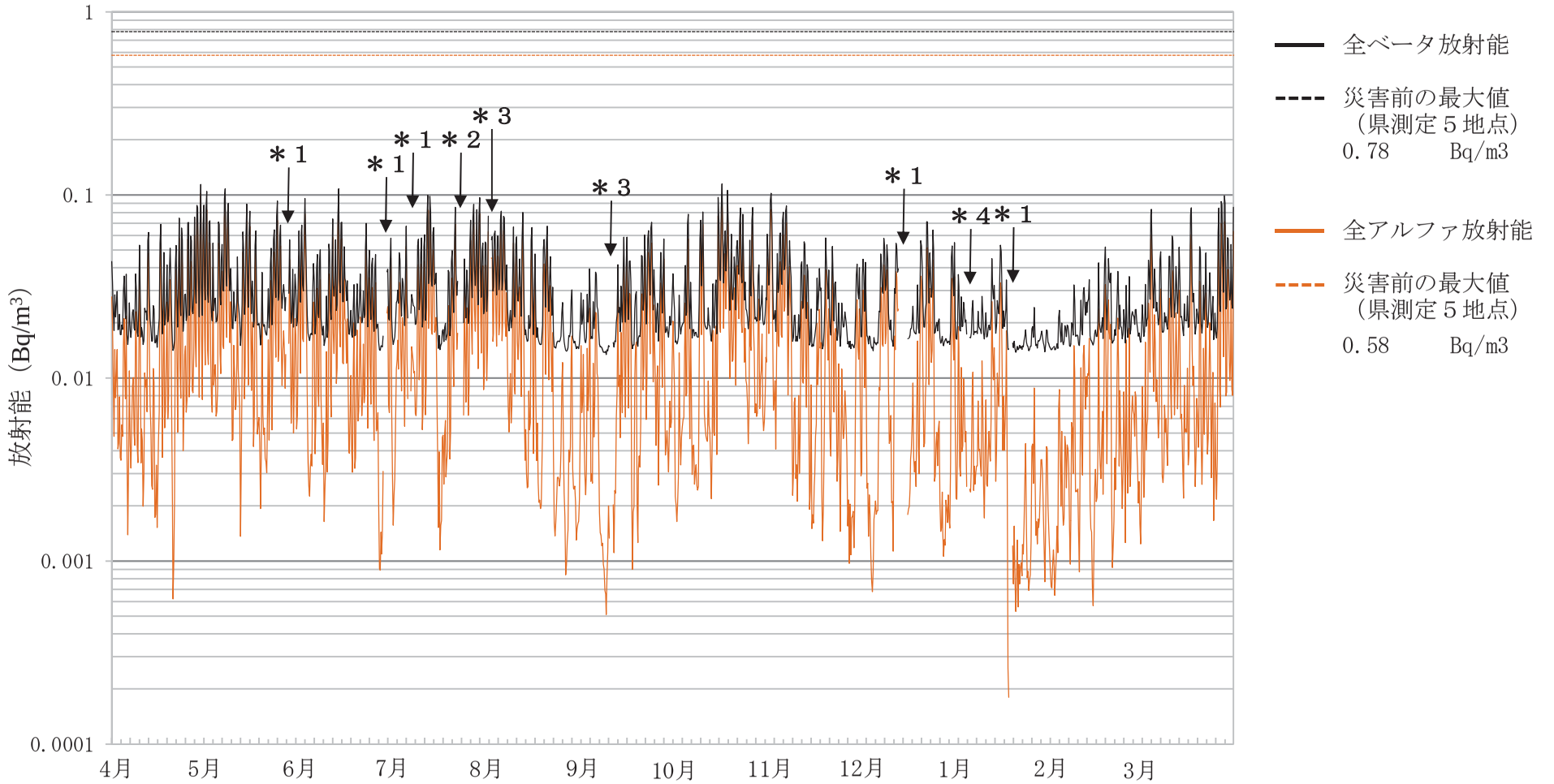

＊１　５月２８日、６月２９日、７月７日、１２月１４～１６日及び１月１９日は点検のため欠測
＊２　７月２３、２４日は故障（プログラムに不具合が生じた）のため欠測
＊３　８月２日及び９月１０日は停電のため欠測
＊４　１月５日は機器調整のため欠測

大気浮遊じんの全アルファ及び全ベータ放射能の推移

３　　広野町小滝平

（平成２７年４月１日～平成２８年３月３１日）

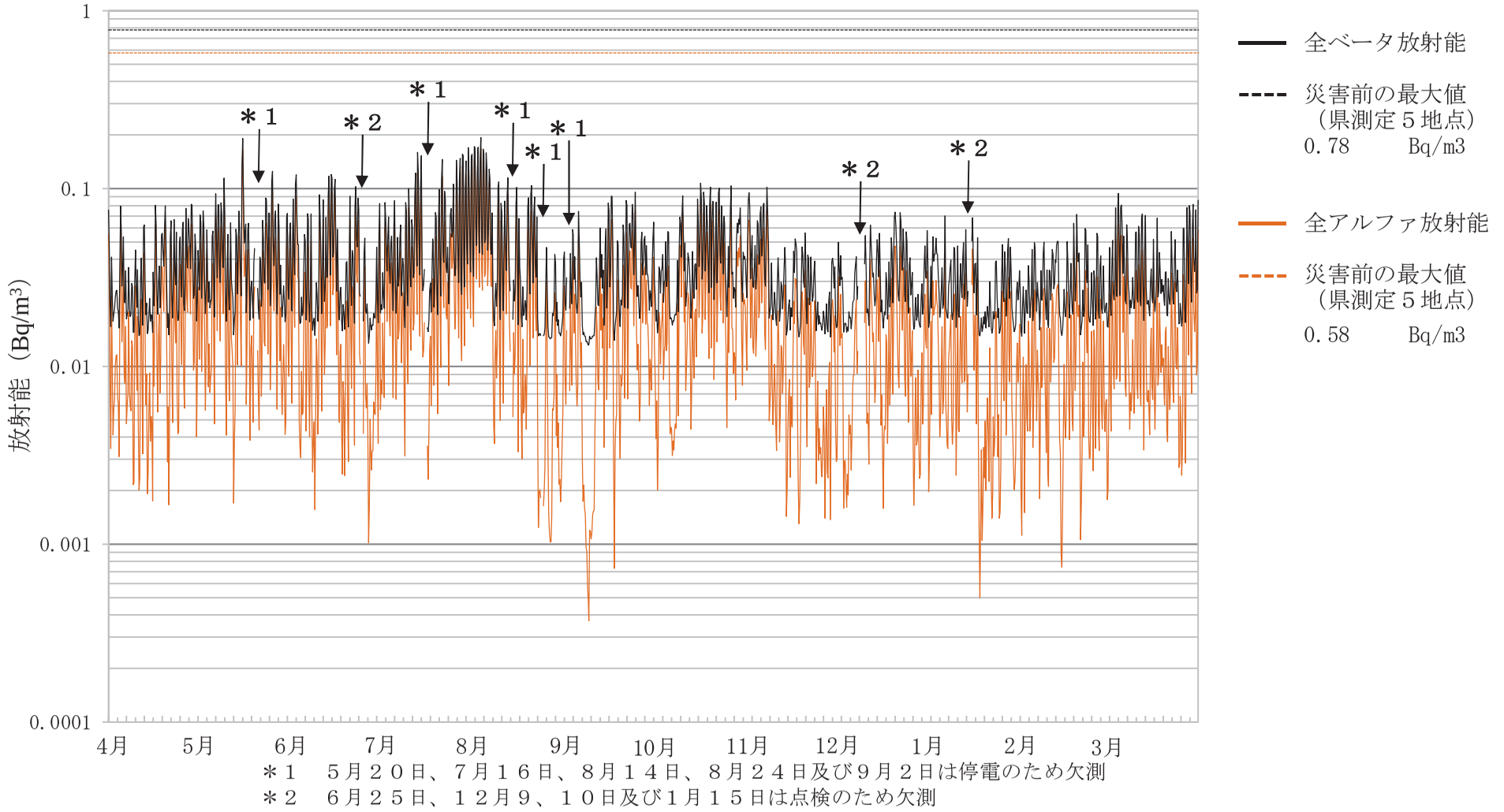

＊１　５月２０日、７月１６日、８月１４日、８月２４日及び９月２日は停電のため欠測

＊２　６月２５日、１２月９、１０日及び１月１５日は点検のため欠測

大気浮遊じんの全アルファ及び全ベータ放射能の推移

４　　楢葉町木戸ダム
（平成２７年４月１日～平成２８年３月３１日）

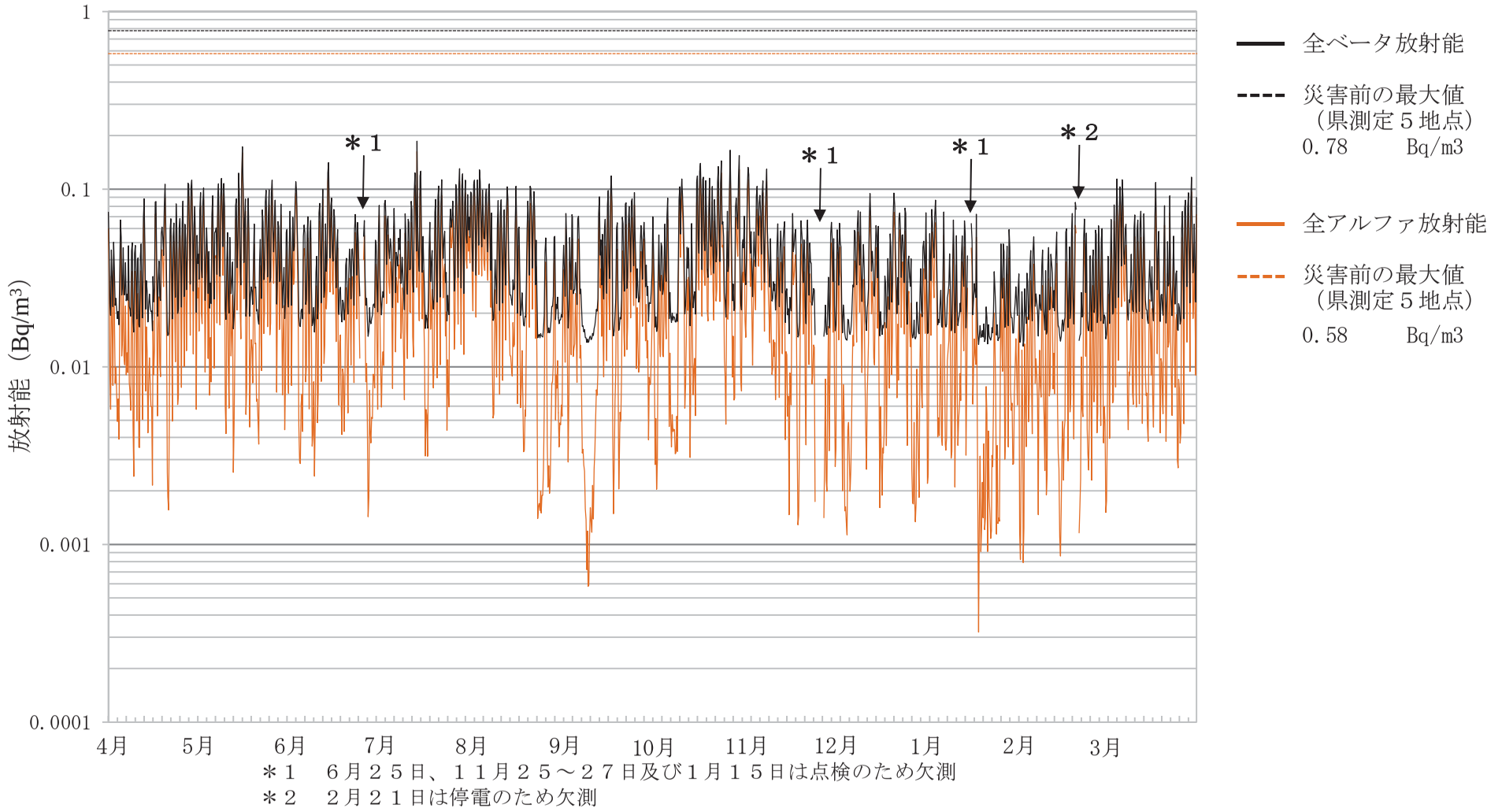

＊１　６月２５日、１１月２５～２７日及び１月１５日は点検のため欠測
＊２　２月２１日は停電のため欠測

大気浮遊じんの全アルファ及び全ベータ放射能の推移

５　　楢葉町繁岡

（平成２７年４月１日～平成２８年３月３１日）

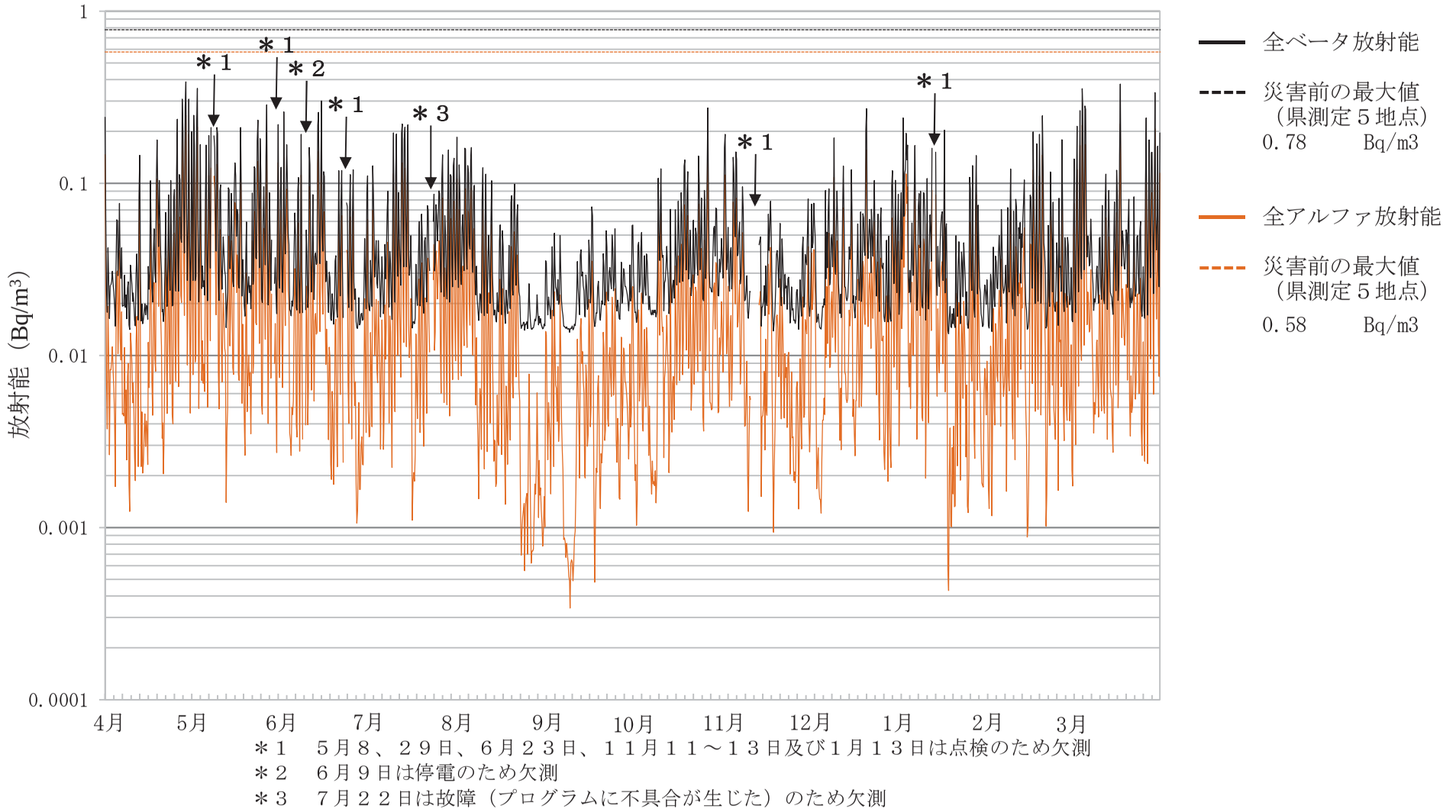

＊１　５月８、２９日、６月２３日、１１月１１～１３日及び１月１３日は点検のため欠測

＊２　６月９日は停電のため欠測

＊３　７月２２日は故障（プログラムに不具合が生じた）のため欠測

大気浮遊じんの全アルファ及び全ベータ放射能の推移

６　　富岡町富岡町
（平成２７年４月１日～平成２８年３月３１日）

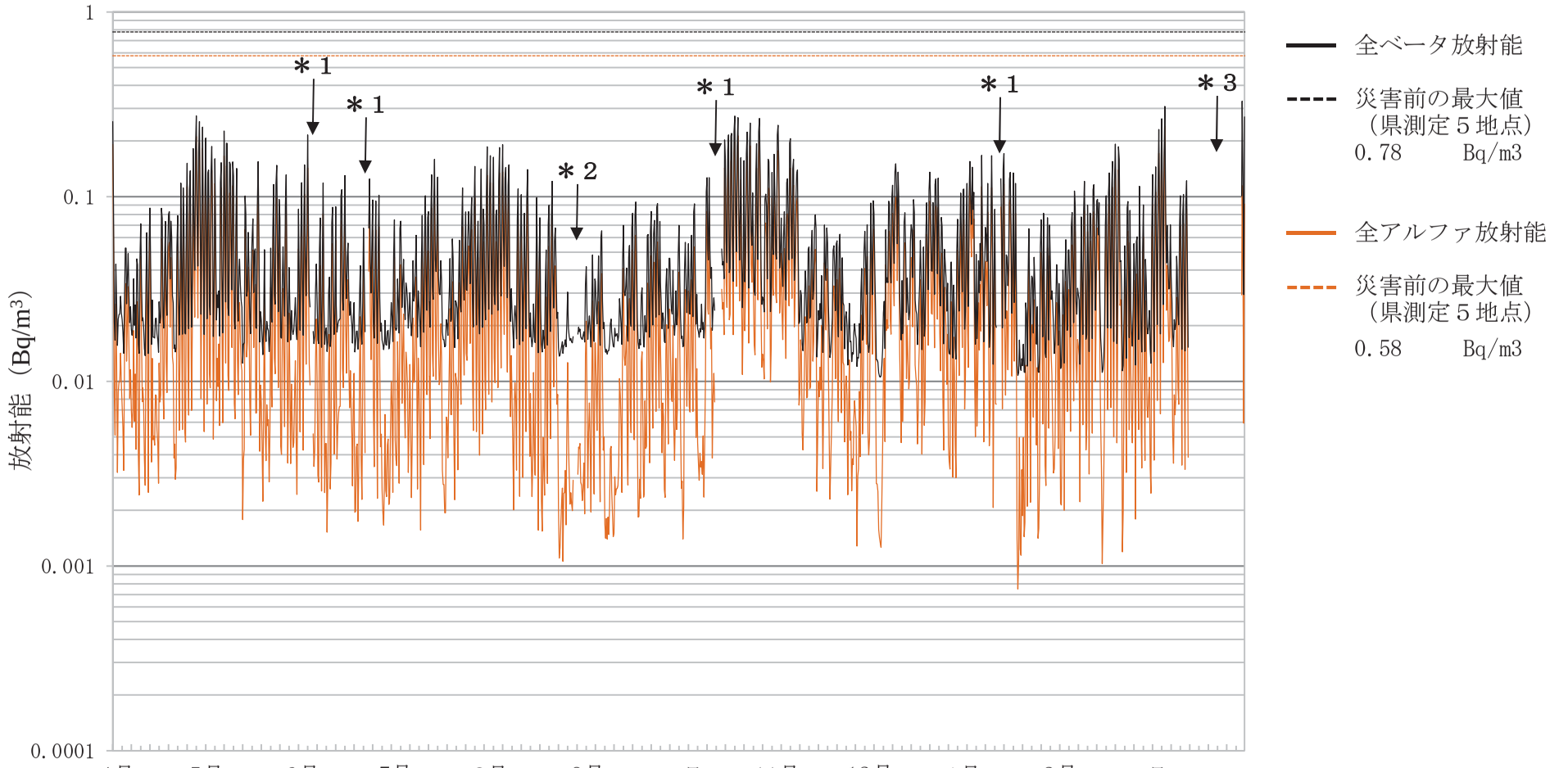

＊１　６月４，２２日、１０月１３，１４日、１月１２日は点検のため欠測
＊２　８月２８日は故障（測定データ伝送部品（シーケンサ）が故障）のため欠測
＊３　３月１４～３０日は機器更新のため欠測

大気浮遊じんの全アルファ及び全ベータ放射能の推移

７　　川内村下川内

（平成２７年４月１日～平成２８年３月３１日）

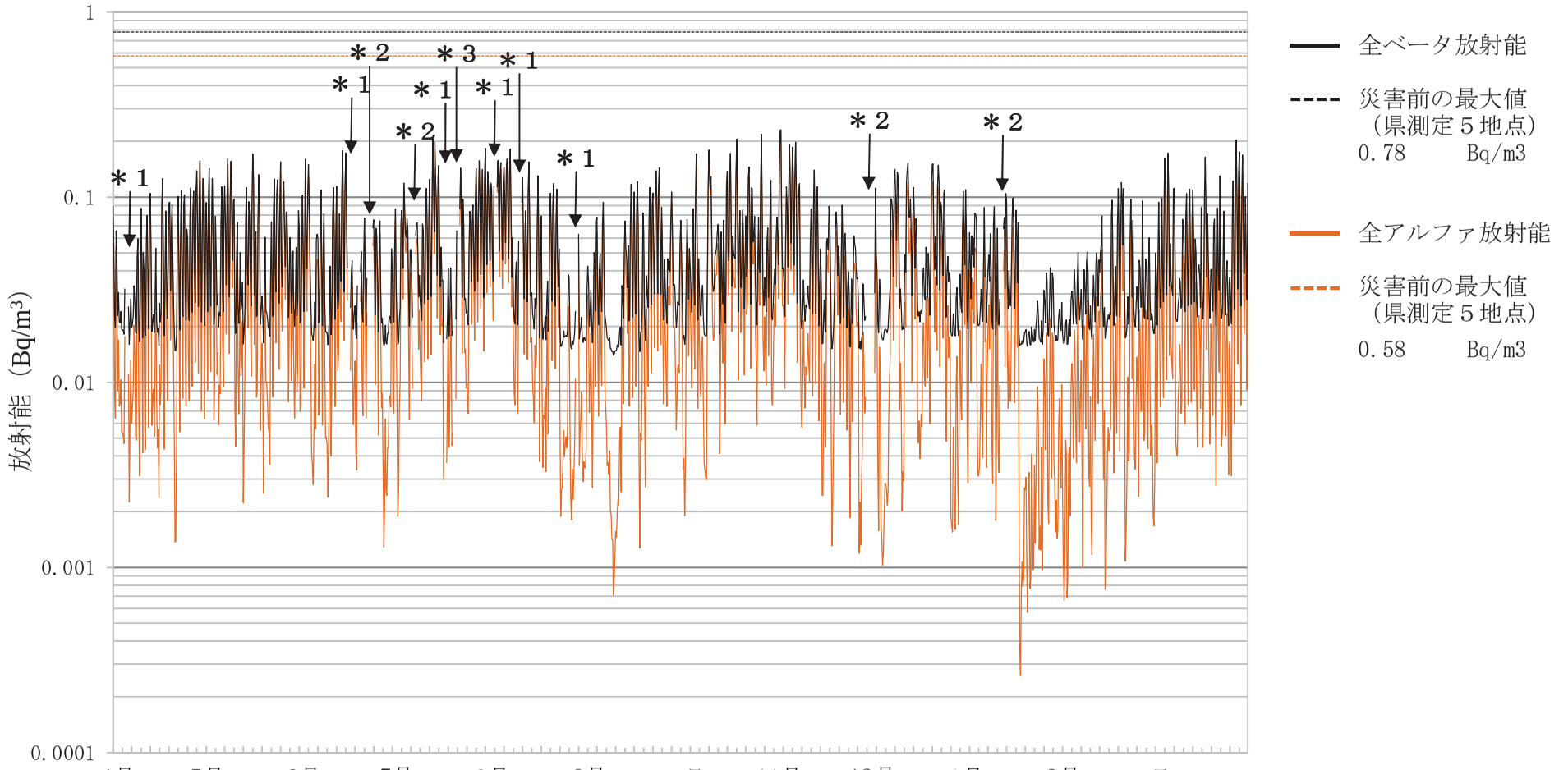

＊１　４月５日、６月１６，１９，２３日、７月１６日、８月２，１０，２８日は停電のため欠測

＊２　６月２２日、７月６日及び１１月３０日～１２月２日は点検のため欠測

＊３　７月１９日及び２１日は故障（検出器からの信号をコンピュータに送る基盤が故障）のため欠測

大気浮遊じんの全アルファ及び全ベータ放射能の推移

８　　大熊町大野

（平成２７年４月１日～平成２８年３月３１日）

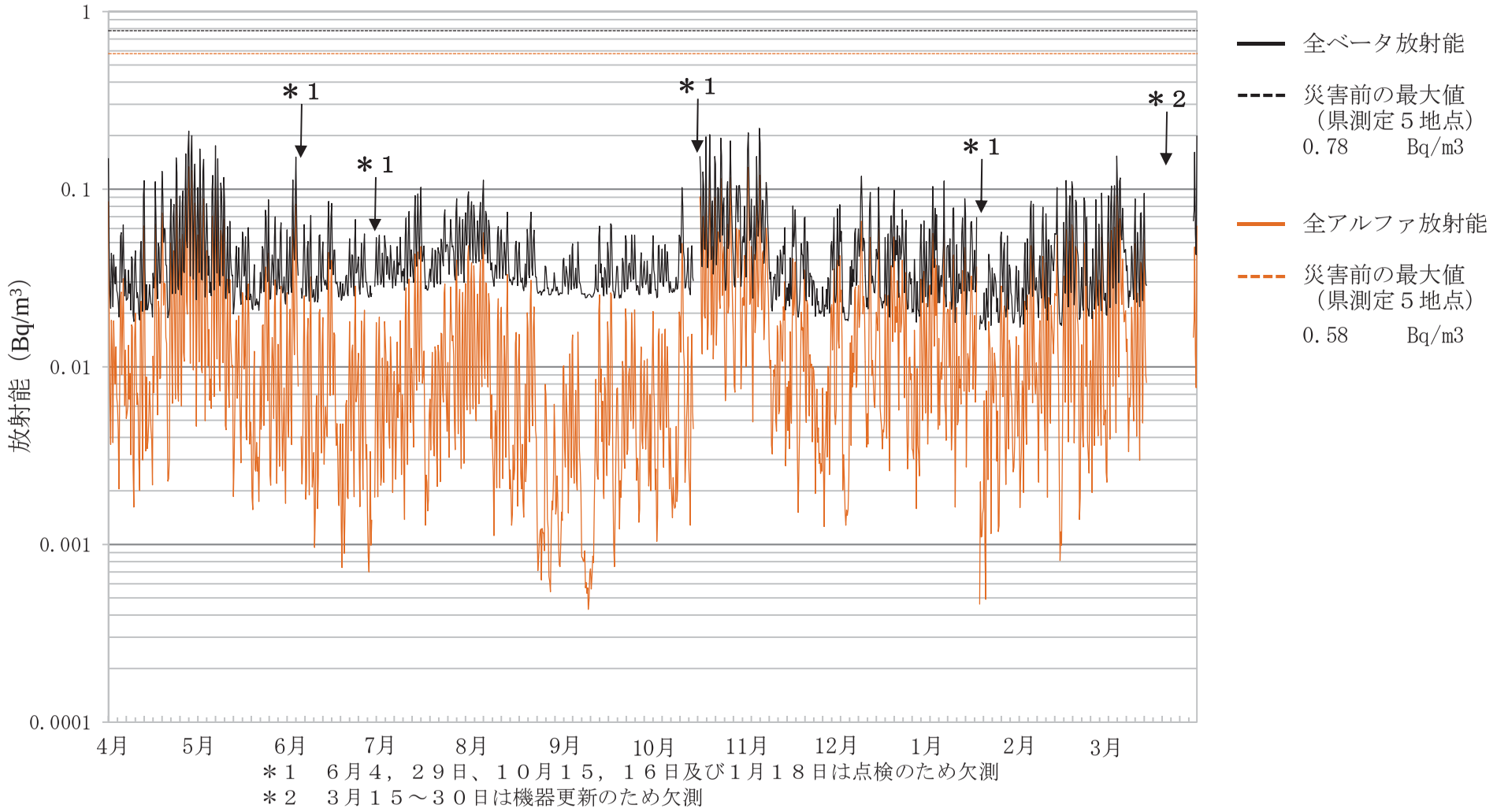

＊１　６月４，２９日、１０月１５，１６日及び１月１８日は点検のため欠測

＊２　３月１５～３０日は機器更新のため欠測

大気浮遊じんの全アルファ及び全ベータ放射能の推移

９　　大熊町夫沢

（平成２７年４月１日～平成２８年３月３１日）

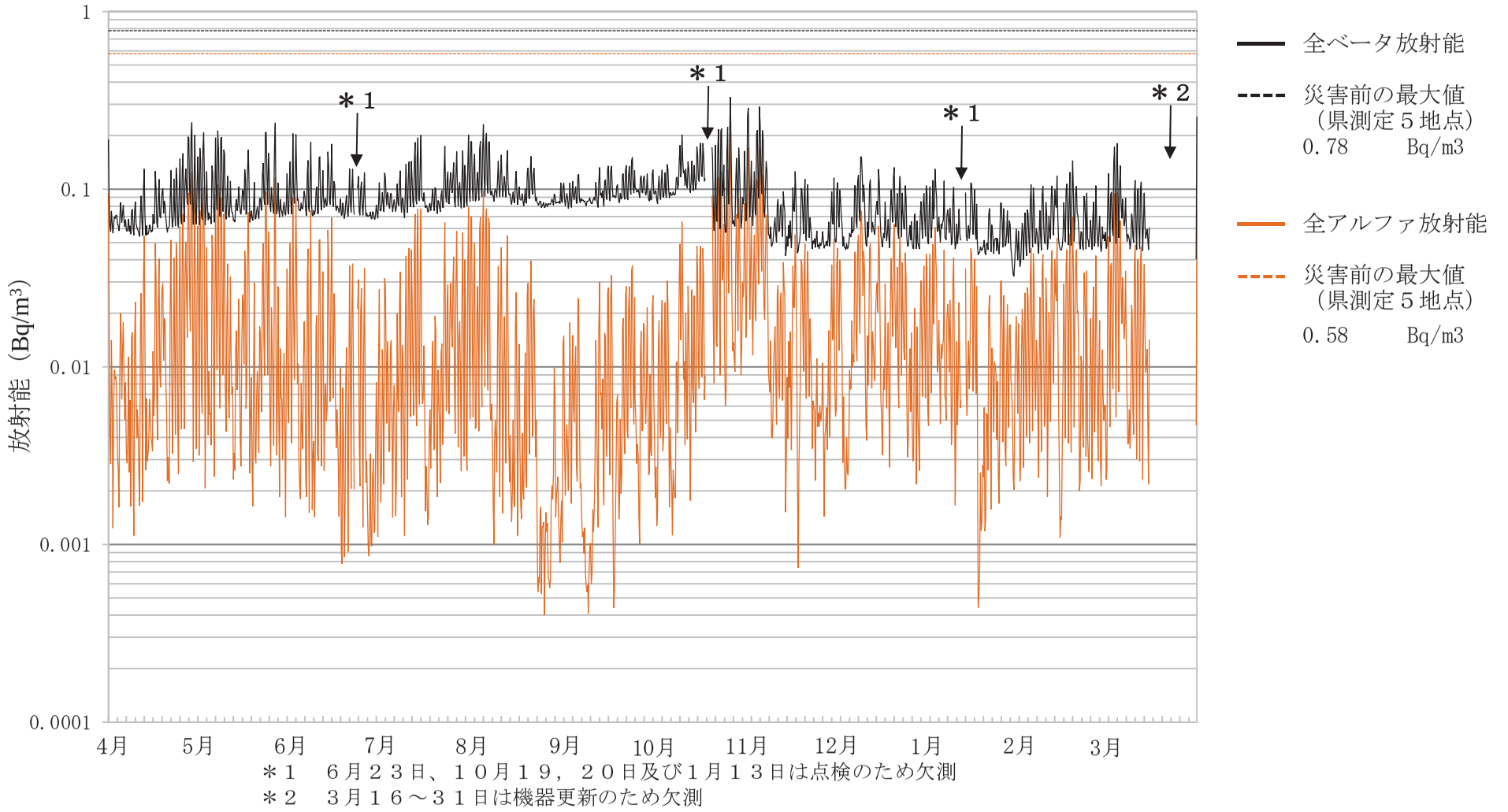

＊１　６月２３日、１０月１９，２０日及び１月１３日は点検のため欠測

＊２　３月１６～３１日は機器更新のため欠測

大気浮遊じんの全アルファ及び全ベータ放射能の推移

10　　双葉町郡山
（平成２７年４月１日～平成２８年３月３１日）

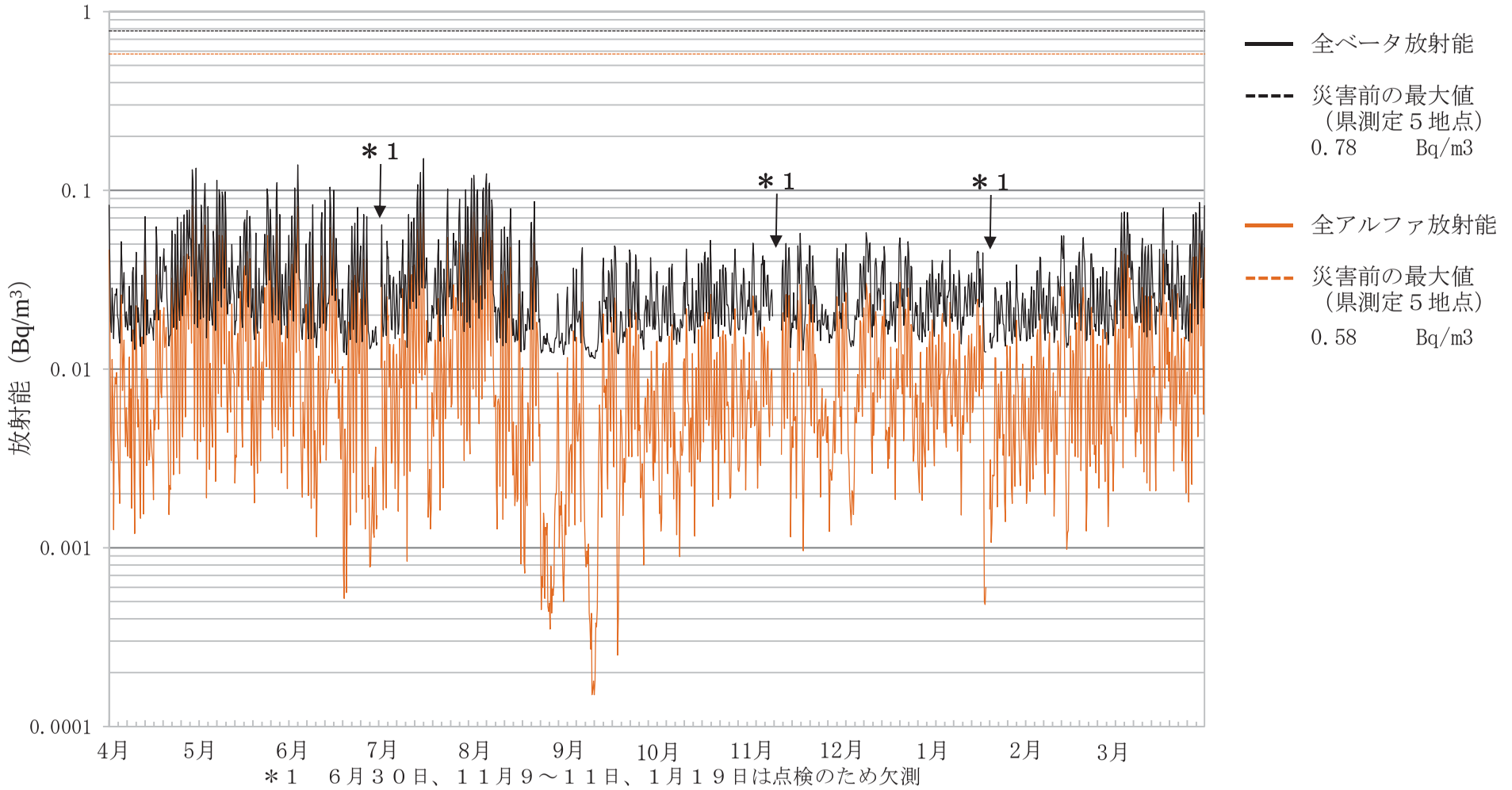

＊１　６月３０日、１１月９～１１日、１月１９日は点検のため欠測

大気浮遊じんの全アルファ及び全ベータ放射能の推移

１１　浪江町幾世橋
（平成２７年４月１日～平成２８年３月３１日）

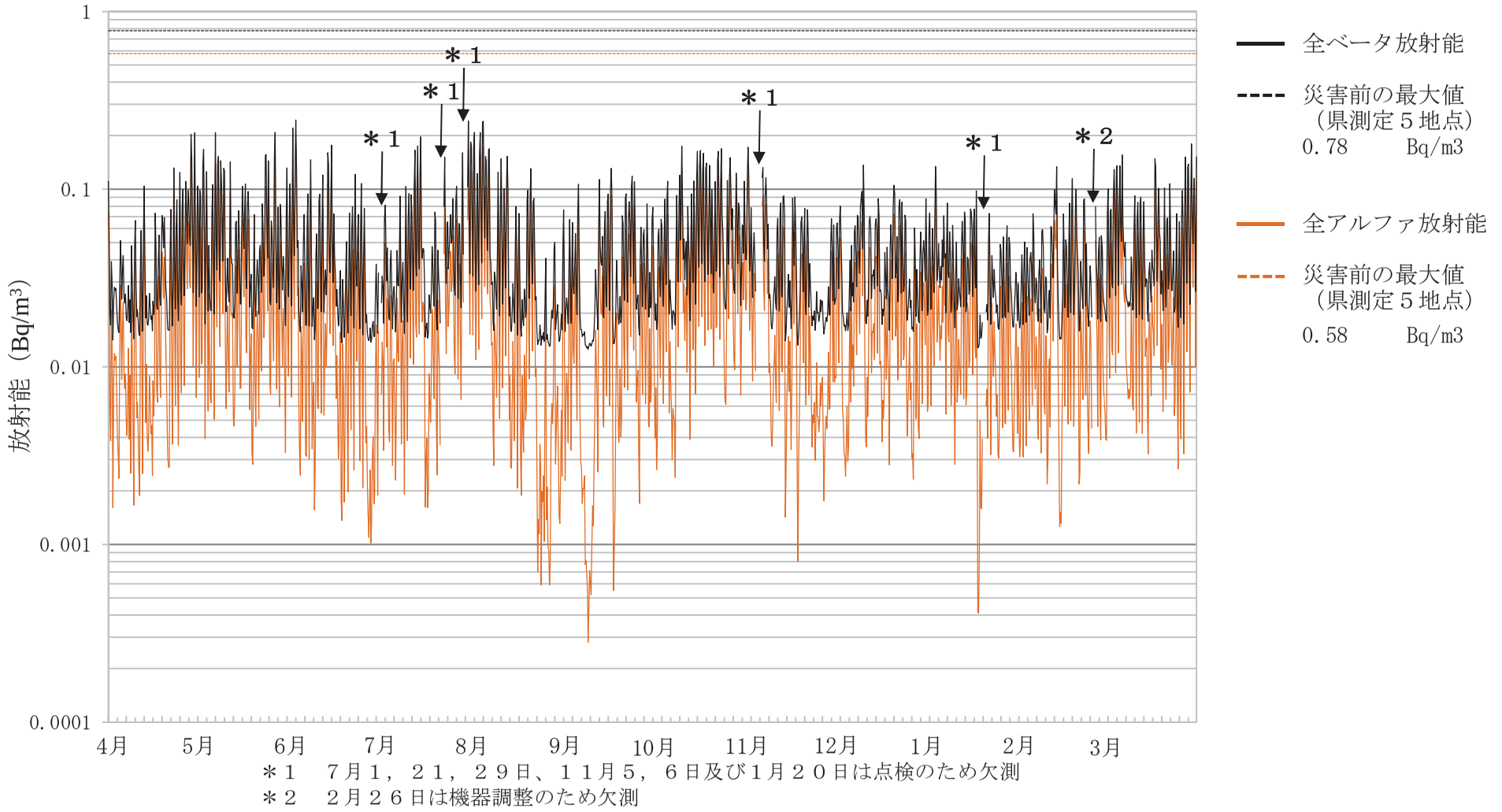

＊１　７月１，２１，２９日、１１月５，６日及び１月２０日は点検のため欠測
＊２　２月２６日は機器調整のため欠測

福島県環境放射線センター

大気浮遊じんの全アルファ及び全ベータ放射能の推移

１２　浪江町大柿ダム

（平成２７年４月１日～平成２８年３月３１日）

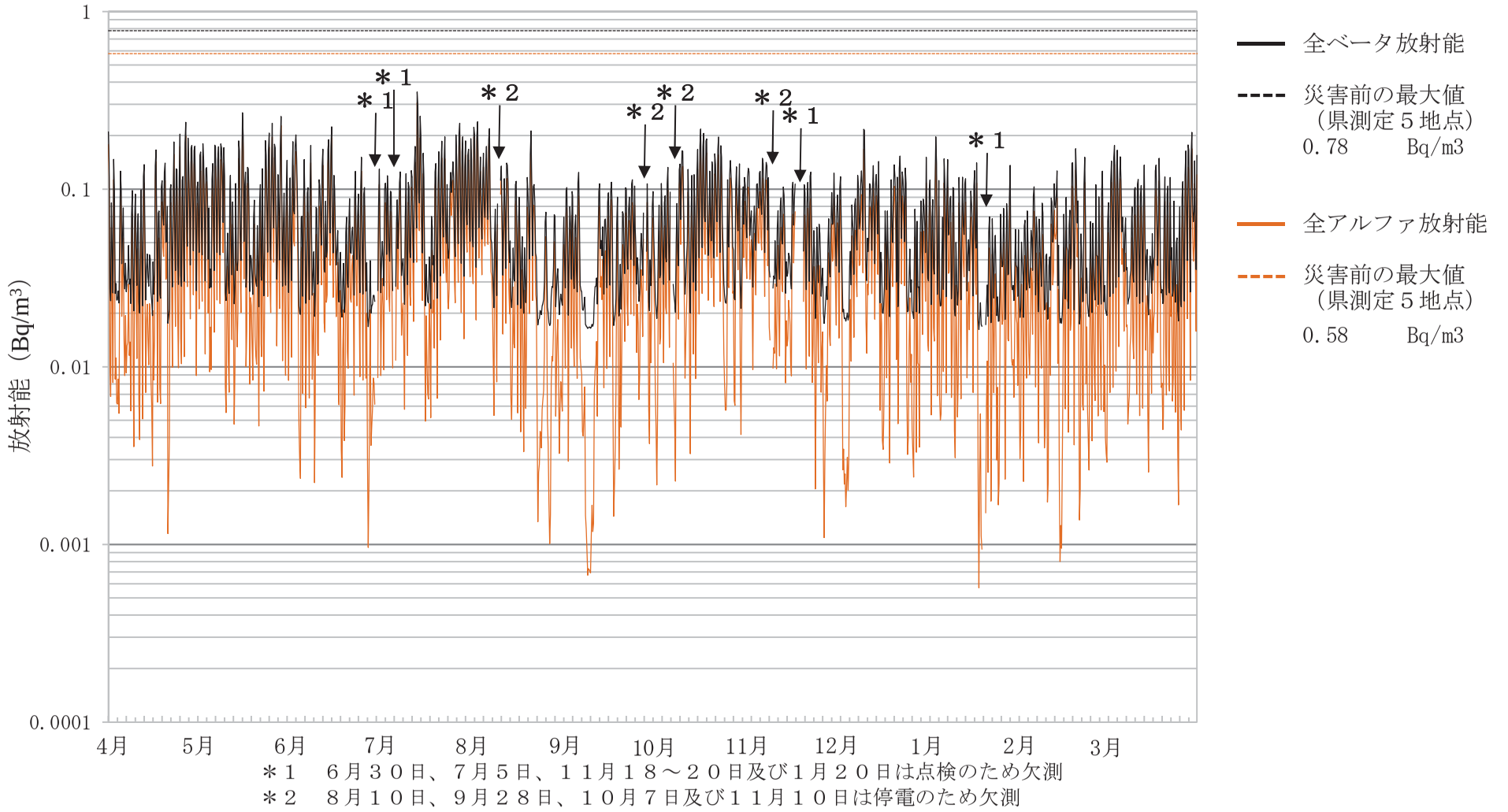

＊１　６月３０日、７月５日、１１月１８～２０日及び１月２０日は点検のため欠測

＊２　８月１０日、９月２８日、１０月７日及び１１月１０日は停電のため欠測

大気浮遊じんの全アルファ及び全ベータ放射能の推移

１３　葛尾村夏湯

（平成２７年４月１日～平成２８年３月３１日）

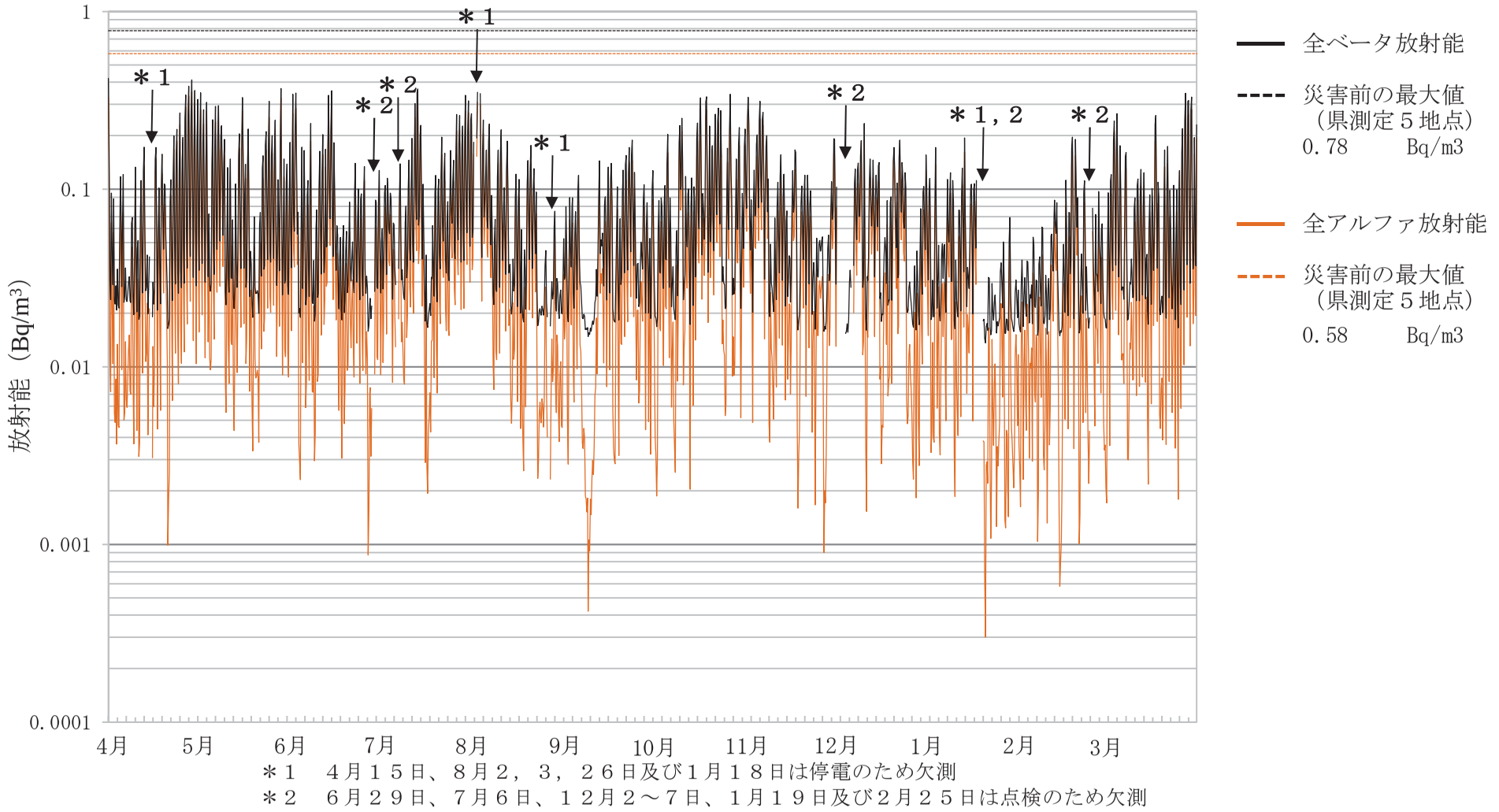

＊１　４月１５日、８月２，３，２６日及び１月１８日は停電のため欠測

＊２　６月２９日、７月６日、１２月２～７日、１月１９日及び２月２５日は点検のため欠測

大気浮遊じんの全アルファ及び全ベータ放射能の推移

１４　南相馬市泉沢
（平成２７年４月１日～平成２８年３月３１日）

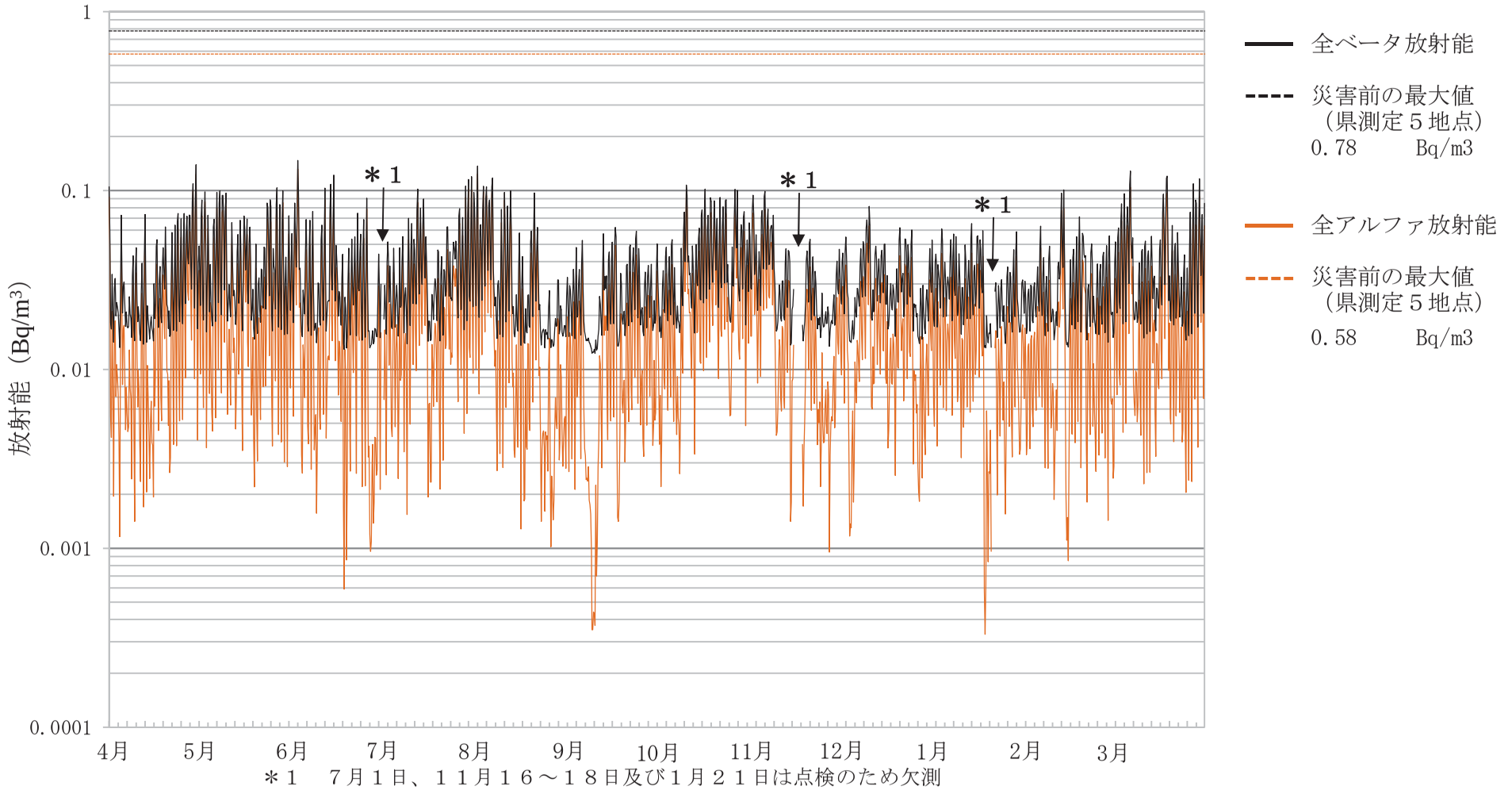

＊１　７月１日、１１月１６～１８日及び１月２１日は点検のため欠測

福島県環境放射線センター

空間線量率の変動グラフ

１－１ 福島市紅葉山（３ｍ）

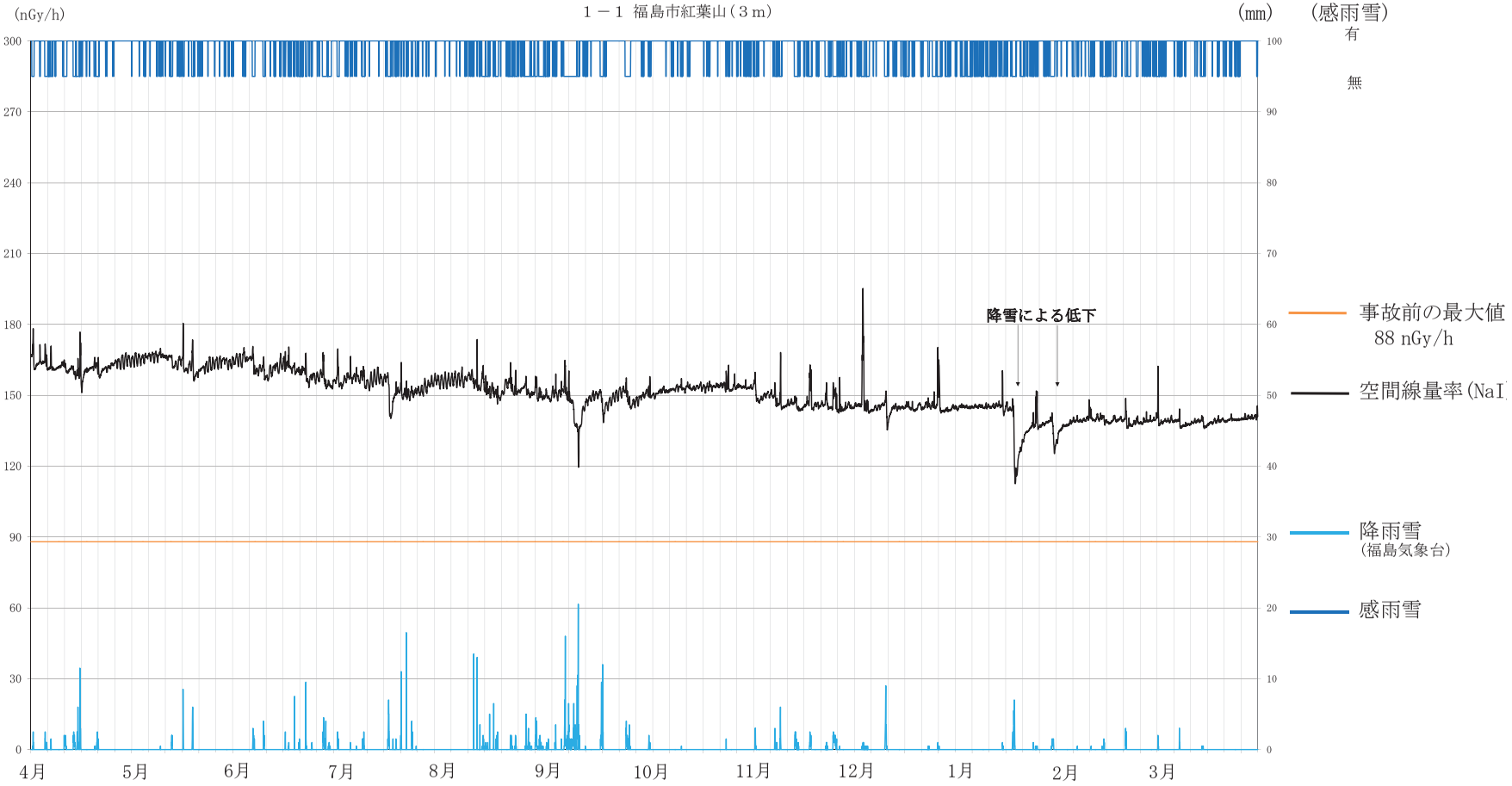

福島県環境放射線センター

空間線量率の変動グラフ

１－２　福島市紅葉山（１ｍ）

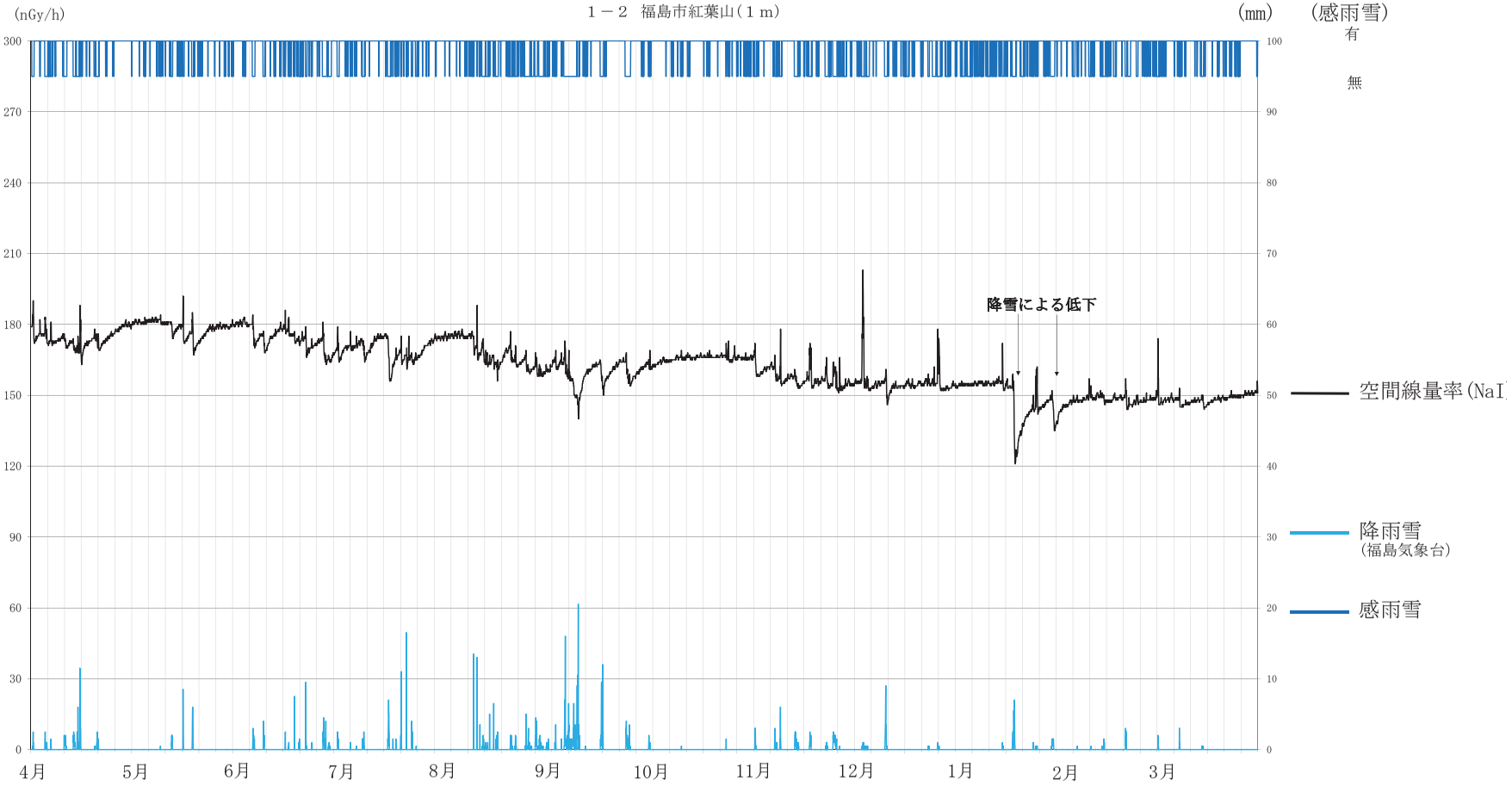

空間線量率の変動グラフ

2　郡山市日和田

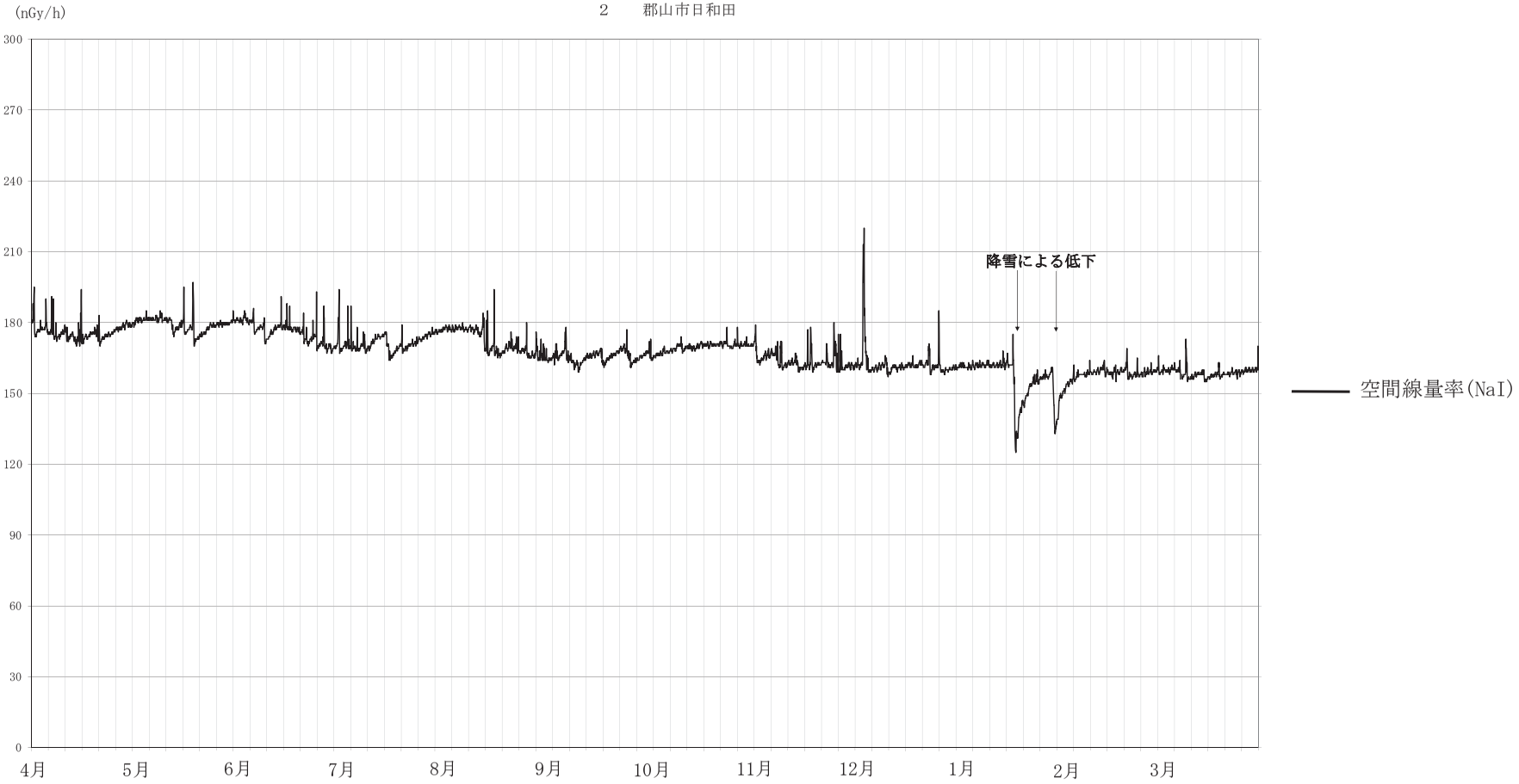

空間線量率の変動グラフ

3　　いわき市平

