一目でわかる
福島県の指標
2017

Index of
Fukushima
2017

福島県復興シンボルキャラクター
「ふくしまから　はじめよう。キビタン」

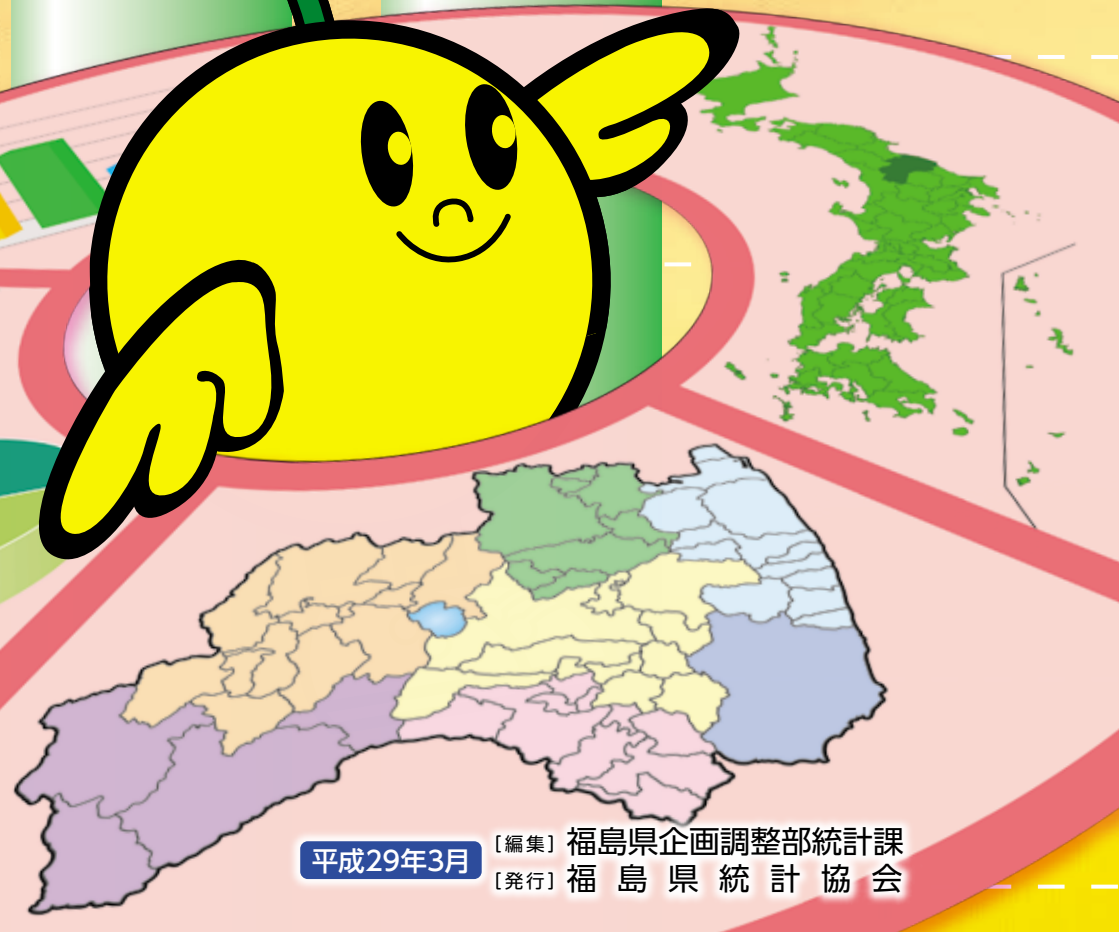

平成29年3月
［編集］福島県企画調整部統計課
［発行］福 島 県 統 計 協 会

は　じ　め　に

「一目でわかる福島県の指標２０１７」を編集いたしました。

本書は、都道府県編、市町村編及び時系列編に分けて、人口、経済、福祉、教育など多方面から収集した様々な統計データをもとに、福島県や県内市町村の特徴を紹介しています。

都道府県編では、１００の指標により全国における本県の位置をわかりやすく示すとともに、グラフや関連指標によって、本県の状況をより詳しく表しています。

市町村編では、４７の指標から県内における地域ごとの実態がうかがえます。

また時系列編では、本県の推移がわかるように、昭和４１年からの統計データを掲載しています。

なお、冒頭に、東日本大震災から６年が経過した本県の現状を「グラフでみる復興・創生への歩み」として掲載しています。

近年、ビッグデータの活用、公共データのオープン化など、統計情報は大変注目を浴びています。

この一書を、本県の持つ特徴などを理解いただく一助として御利用いただくとともに、統計への理解を深めていただければ幸いです。

最後に、刊行にあたり、貴重な資料を御提供いただきました関係機関の皆様に厚くお礼を申し上げます。

平成２９年３月

福島県企画調整部長

グラフでみる復興・創生への歩み

1　県人口の推移

(1) 県の人口（各年1月1日現在の推移）

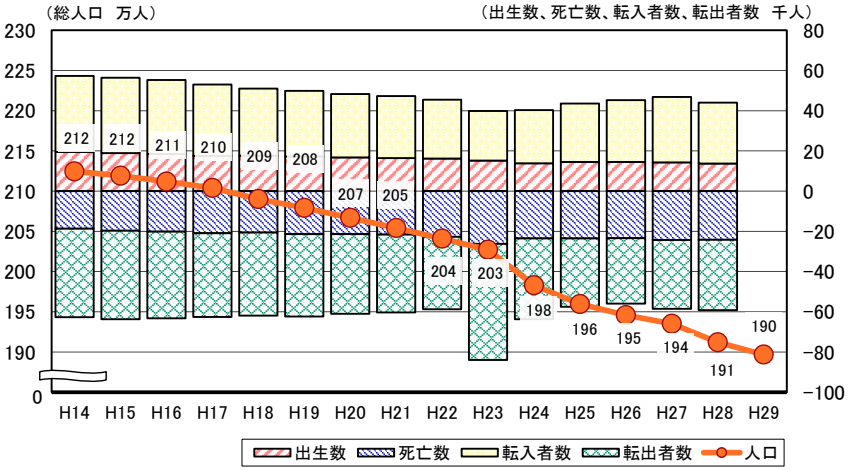

資料：県統計課「福島県現住人口調査年報」、「福島県の推計人口(福島県現住人口調査結果)」
※人口は各年1月1日現在の人数
※出生数、死亡数、転入者数、転出者数は「当該年の1月1日から12月31日までの増減数」

(2) 県人口の社会動態（年少人口、生産年齢及び老年人口の1年の動態）

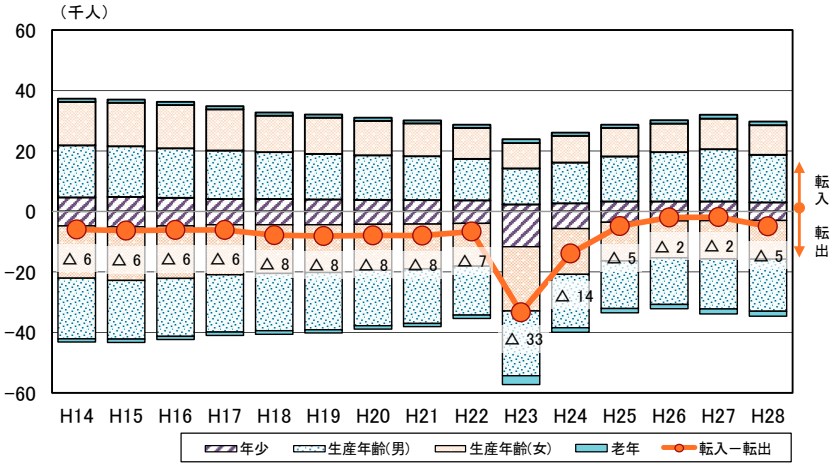

年少：0歳から14歳　**生産年齢**：15歳から64歳　**老年**：65歳以上
資料：県統計課「福島県現住人口調査年報」、「福島県の推計人口(福島県現住人口調査結果)」

(3) 合計特殊出生率

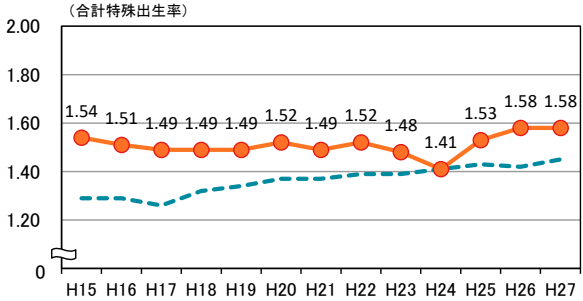

資料：厚生労働省「人口動態統計」

合計特殊出生率＝ $\left(\dfrac{\text{母の年齢別出生数}}{\text{年齢別女性人口}}\right)$

※15歳から49歳までの女性の年齢別出生率を合計したもので、1人の女性が仮にその年次の年齢別出生率で一生の間に生むとしたときの子ども数に相当。

全国　福島県

(4) 福島県内の里帰り出産件数

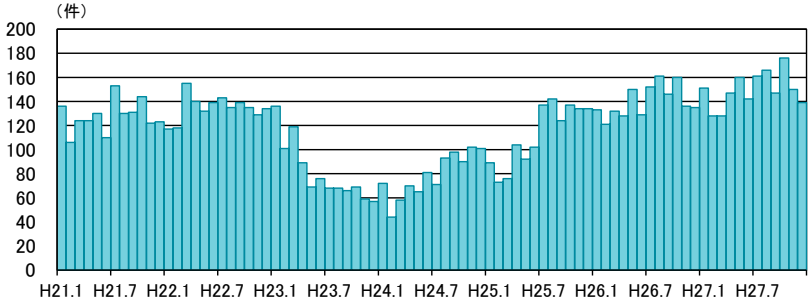

資料：福島県産婦人科医会業務資料
※県内及び県外の居住地から県内の実家に戻って出産した件数
※平成20年から継続回答している22機関において扱った件数の集計

(5) 県の人口と避難者数

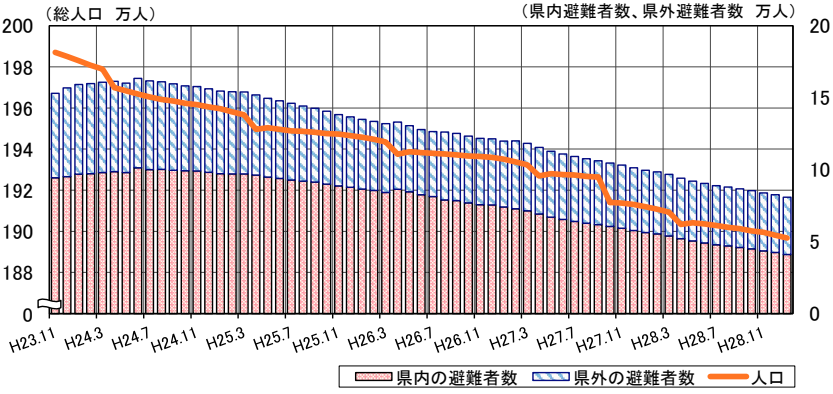

資料：県統計課「福島県現住人口調査年報」、「福島県の推計人口(福島県現住人口調査結果)」、
復興庁「全国の避難者等の数」
※人口は各月1日現在の人数
※県内避難者数、県外避難者数は各月の累計避難者数
※「避難者数の数」は、H26.4及びH26.8にそれぞれ集計範囲を変更しているため、増加している。

2　県内の経済動向（H22暦年=100とした値）

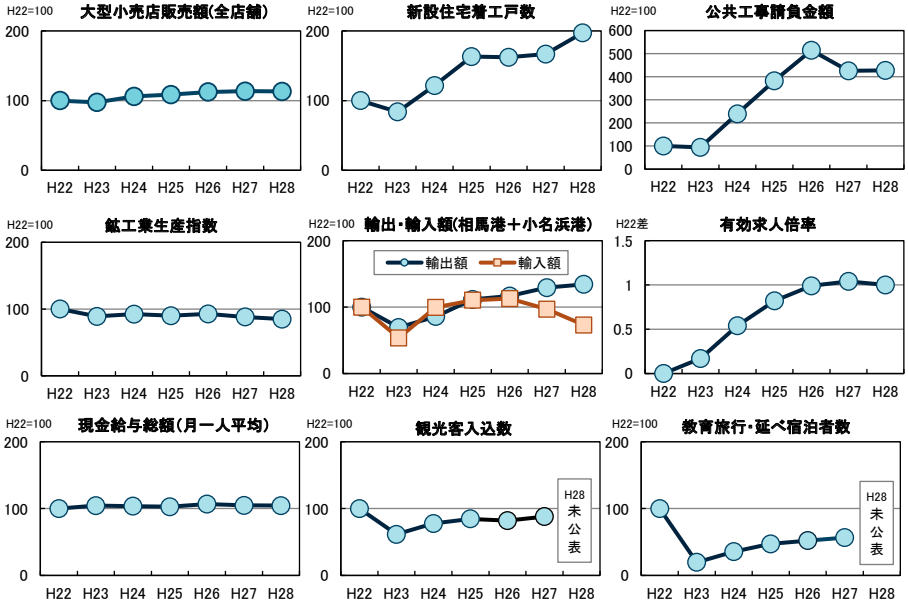

経済情勢に関する指標（暦年値　※教育旅行のみ年度値）

部門	項　目	単位	H22	H23	H24	H25	H26	H27	H28	資料
消費	大型小売店販売額(全店舗)	百万円	223,494	217,826	236,871	242,588	251,115	253,955	252,711	東北経済産業局「東北地域百貨店・スーパー販売額動向」
	H22=100		100.0	97.5	106.0	108.5	112.4	113.6	113.1	
建設	新設住宅着工戸数	戸	9,342	7,826	11,353	15,233	15,165	15,568	18,422	国土交通省「住宅着工統計」
	H22=100		100.0	83.8	121.5	163.1	162.3	166.6	197.2	
	公共工事請負金額	百万円	202,335	190,885	484,973	774,804	1,041,421	861,188	865,864	東日本建設業保証(株)「公共工事前払金保証統計」
	H22=100		100.0	94.3	239.7	382.9	514.7	425.6	427.9	
生産	鉱工業生産指数	指数	100.0	88.9	92.5	90.0	92.7	88.1	85.0	県統計課「福島県鉱工業指数年報」※H28は「速報」
	H22=100		100.0	88.9	92.5	90.0	92.7	88.1	85.0	
貿易	輸出額	百万円	52,723	36,576	45,233	58,813	61,517	68,166	70,746	横浜税関「横浜税関管内貿易概況」※H28は「貿易速報」
	H22=100		100.0	69.4	85.8	111.6	116.7	129.3	134.2	
	輸入額	百万円	412,051	220,964	410,672	454,713	464,973	399,010	301,528	
	H22=100		100.0	53.6	99.7	110.4	112.8	96.8	73.2	
雇用	有効求人倍率	倍	0.42	0.59	0.96	1.24	1.41	1.46	1.42	福島労働局「最近の雇用失業情勢について」
	H22年差		0.00	0.17	0.54	0.82	0.99	1.04	1.00	
労働	現金給与総額	円	284,827	285,556	295,212	292,629	304,017	298,396	297,894	県統計課「毎月勤労統計調査地方調査結果年報」※H28は「月報」
	H22=100		100.0	(注1) 104.5	103.6	102.7	106.7	104.8	104.6	
観光	観光客入込数	千人	57,179	35,211	44,459	48,315	46,893	50,313	未公表	県観光交流課「福島県観光客入込状況」
	H22=100		100.0	61.6	77.8	84.5	82.0	88.0	－	
	教育旅行・延べ宿泊者数	人	673,912	132,445	240,148	318,618	350,704	381,446	未公表	県観光交流課「福島県教育旅行入込調査報告書」
	H22=100		(注2) 100.0	19.7	35.6	47.3	52.0	56.6	－	

(注1):東日本大震災により平成23年3月及び4月の調査を中止したため、調査を実施した10か月分を用いている。
(注2):東日本大震災により、調査結果回収不能となった一部の施設分は推計値を用いており、他年度とは集計方法が異なる。

3 県内製造業の製造品出荷額等の推移

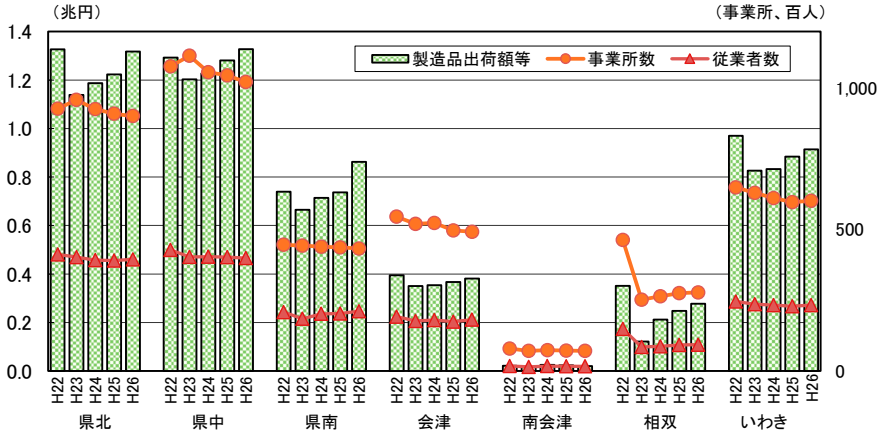

	事業所数					従業者数（人）					製造品出荷額等（億円）				
	H22	H23	H24	H25	H26	H22	H23	H24	H25	H26	H22	H23	H24	H25	H26
県計	4,186	3,988	3,893	3,832	3,798	165,236	150,168	151,481	150,818	152,768	50,957	43,209	45,526	47,625	50,990
県北	927	958	926	909	901	41,188	40,248	39,170	39,043	39,452	13,266	11,385	11,870	12,231	13,174
県中	1,077	1,114	1,056	1,045	1,021	42,807	40,321	40,376	40,237	39,893	12,924	12,026	12,270	12,809	13,272
県南	446	443	439	437	433	20,822	18,444	20,178	20,344	21,108	7,398	6,647	7,139	7,369	8,624
会津	545	520	523	497	492	19,199	17,655	18,023	17,456	18,114	3,946	3,503	3,543	3,670	3,811
南会津	79	71	74	72	71	1,776	1,457	1,685	1,676	1,623	211	172	252	231	202
相双	463	252	264	275	278	14,883	8,459	8,737	9,171	9,299	3,509	1,217	2,124	2,478	2,770
いわき	649	630	611	597	602	24,561	23,584	23,312	22,891	23,279	9,703	8,258	8,329	8,839	9,137

資料:県統計課編「福島県の工業」
※従業者数4人以上の事業所を対象
※H23、H24年調査における調査対象外の地域
・全域が対象外「楢葉町、富岡町、大熊町、双葉町、浪江町、葛尾村、飯舘村」
・一部の地域が対象外「田村市（H23年調査のみ）、南相馬市、川俣町、川内村（H23年調査のみ）」
※H25年調査における調査対象外の地域
・全域が対象外「大熊町」
・一部の地域が対象外「南相馬市、川俣町、楢葉町、富岡町、双葉町、浪江町、葛尾村、飯舘村」
※H26年調査における調査対象外の地域
・一部の地域が対象外「南相馬市、富岡町、大熊町、双葉町、浪江町、飯舘村」

4 工場立地件数（地域別）の推移

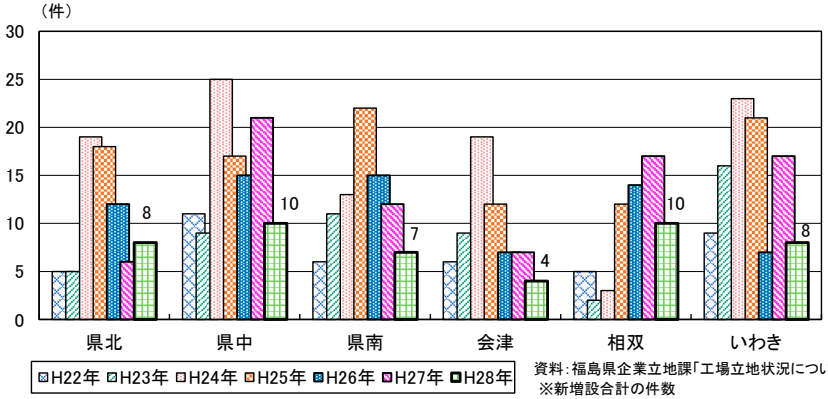

資料：福島県企業立地課「工場立地状況について」
※新増設合計の件数

5　県内産の農産物の現状（卸売市場の価格、数量）

(1)　もも

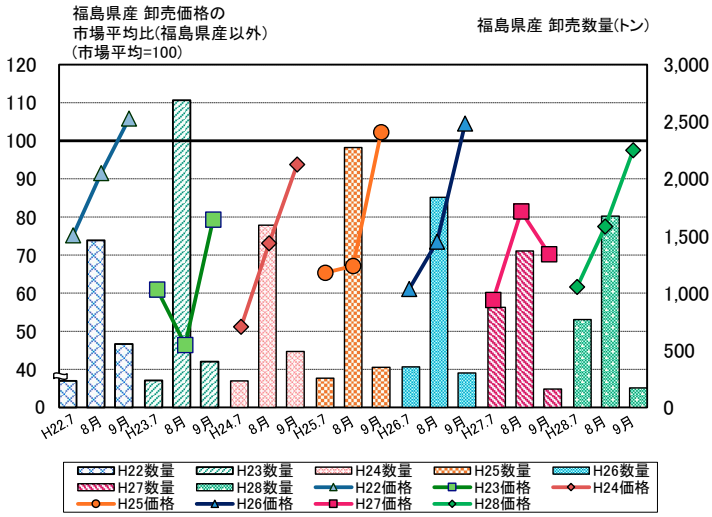

	収穫量(トン)	全国シェア(%)	全国順位
H22	28,200	20.6	2
H23	29,000	20.7	2
H24	27,500	20.3	2
H25	29,300	23.5	2
H26	29,300	21.4	2
H27	26,600	21.8	2
H28	29,300	23.0	2

(2)　きゅうり

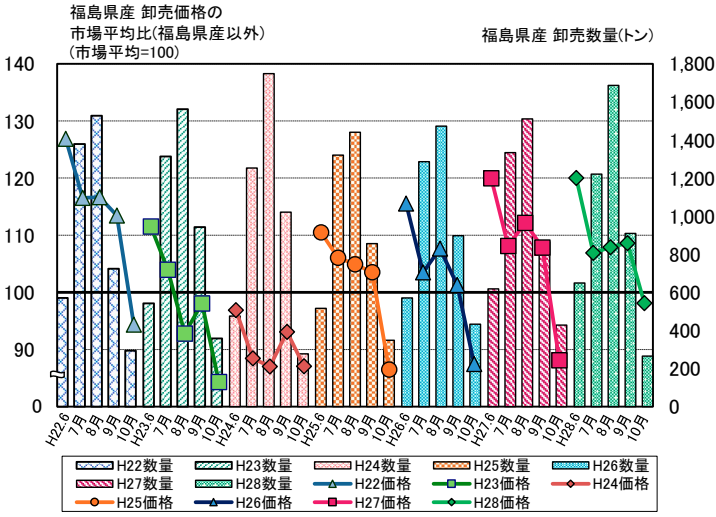

	収穫量(トン)	全国シェア(%)	全国順位
H22	49,400	8.4	3
H23	44,400	7.6	4
H24	46,200	7.9	4
H25	41,700	7.3	4
H26	41,500	7.6	3
H27	41,300	7.5	3

（資料）
グラフ（卸売価格、卸売数量）・・・農林水産省「青果物卸売市場調査(旬別結果、東京大田市場)」より作成
※卸売価格の市場平均比（福島県産以外の平均価格）
＝福島県産の価格÷｛（全産地の価格×全産地の数量－福島県産の価格×福島県産の数量）
÷（全産地の数量－福島県産の数量）｝×100
※卸売数量＝福島県産の数量
表（収穫量）・・・農林水産省「作物統計」

6　県内産の農産物の現状（米の相対価格、相対数量）

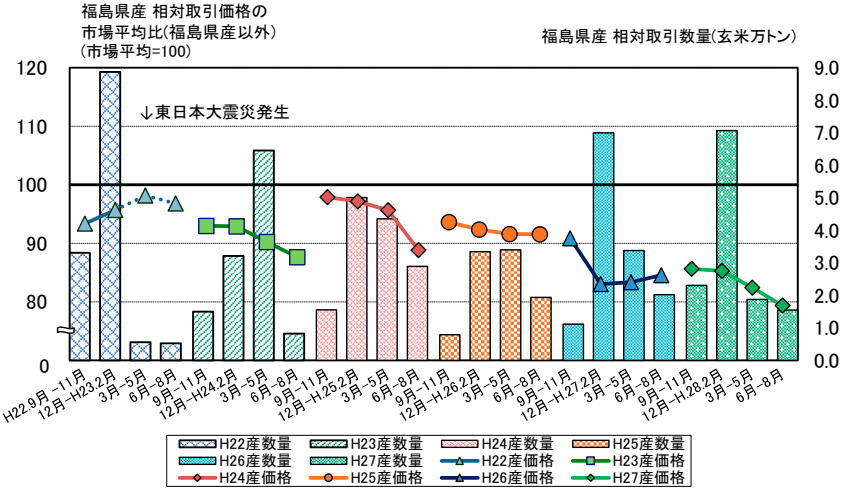

資料：農林水産省「 米に関するマンスリーレポート」より作成
※ 相対取引価格の市場平均比（福島県産以外の平均価格）
　＝福島県産の価格÷{（全産地の価格×全産地の数量－福島県産の価格×福島県産の数量）
　　÷（全産地の数量－福島県産の数量）}×100
※平成23年5月～7月の相対取引価格は含まれない。
※相対価格は、全農、道県経済連、県単一農協、道県出荷団体（年間の玄米仕入数量が5,000トン以上）、出荷業者（年間の直接販売数量が5,000トン以上）の、出荷業者と卸売業者等との間で数量と価格が決定された主食用の相対取引契約の価格（運賃、包装代、消費税を含む1等米の価格）を加重平均したものである。

7　県内産の畜産物の現状（農業産出額、生産量）

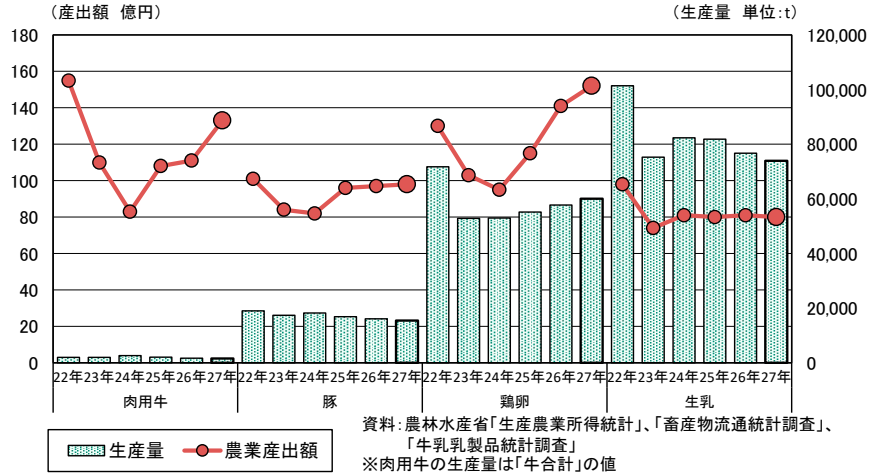

資料：農林水産省「生産農業所得統計」、「畜産物流通統計調査」、「牛乳乳製品統計調査」
※肉用牛の生産量は「牛合計」の値
※農業産出額＝生産数量×農家庭先販売価格

8 県内の観光客入込状況

(1) 県内の観光客入込状況

・平成27年の観光客入込数は、50,313千人、平成26年比7.3%増となり、前年を上回った。
・避難指示区域の設定が続く相双は、震災前の平成22年比50.6%減と大幅に減少しているが、平成26年比では59.9%増となり、観光圏域別で最も高い伸び率となった。
・その他の地域については、南会津を除いて、平成26年比はプラスとなり、回復傾向を示している。

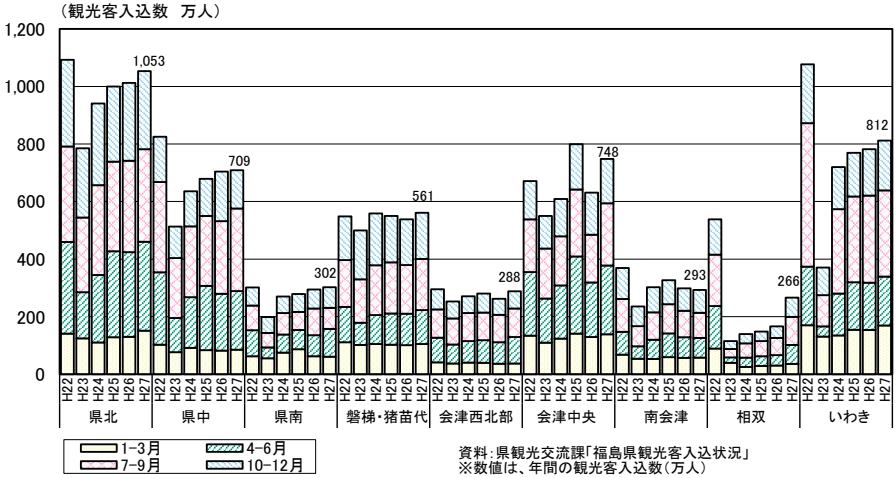

資料：県観光交流課「福島県観光客入込状況」
※数値は、年間の観光客入込数（万人）

(2) 県内の教育旅行の現状

・H27年度の教育旅行宿泊者延べ数は381,446人、平成22年度比56.6%、学校数は5,674校、平成22年度比74.2%となり、依然として厳しい状況である。
・一方で、教育旅行宿泊者延べ数の前年度比は8.8%増、学校数の前年度比は9.1%増となり、4年連続で前年度を上回り、少しずつ回復傾向を示している。

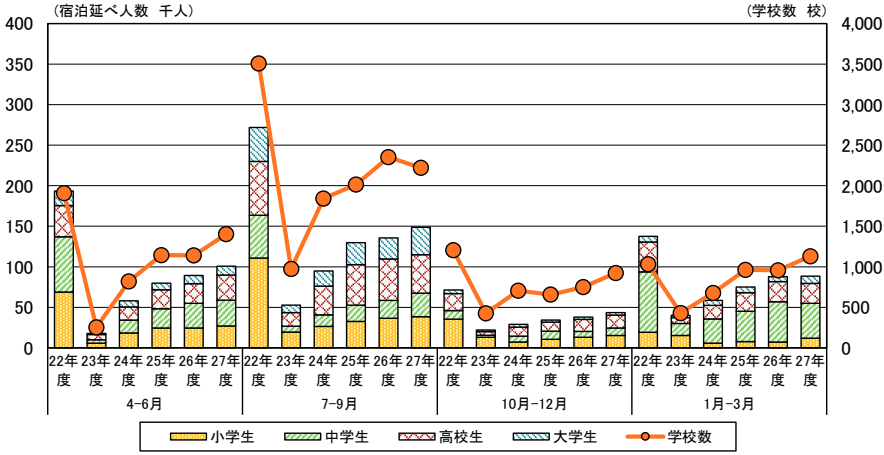

資料：県観光交流課「福島県教育旅行入込調査報告書」

9　県内の成長産業の推移

県は「福島県総合計画」において、「再生可能エネルギーの推進」や「医療関連産業の集積」などを11の重点プロジェクトに位置付け、太陽光など再生可能エネルギーの導入拡大や医療機器開発・安全性評価拠点の整備、航空宇宙産業の集積推進などに取り組んでいる。

(1) 福島県における再生可能エネルギー設備導入状況

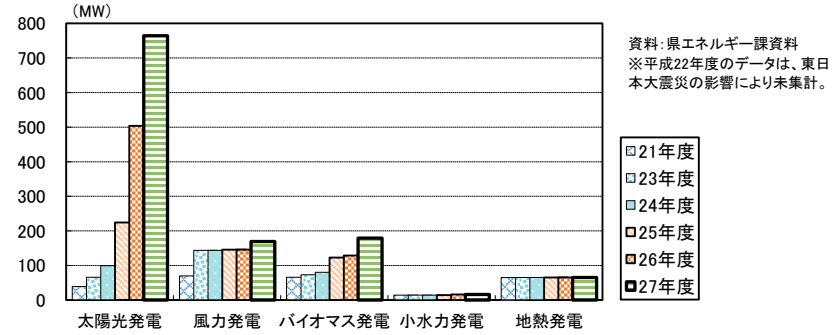

(2) 医療機器生産額と全国順位

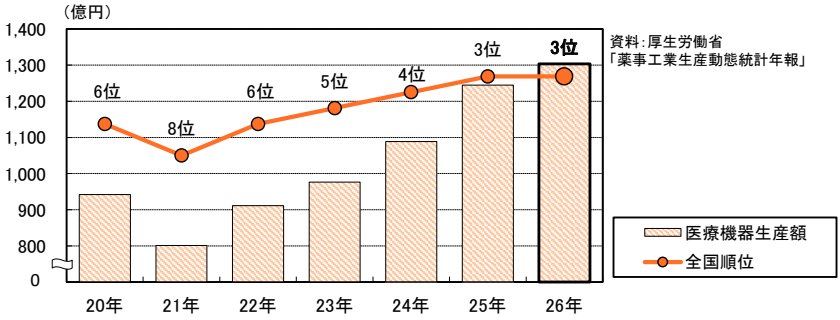

(3) 航空機・同附属品製造業の製造品出荷額等と従業者数の推移

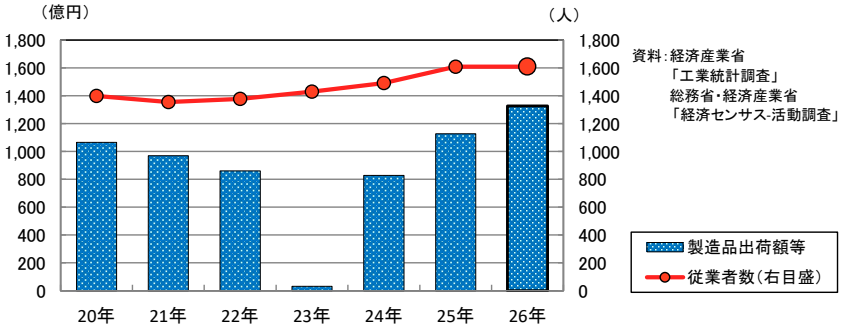

10　県内の子どもの現状

(1) 出生数と0～14歳人口の推移（各年10月1日現在の推移）

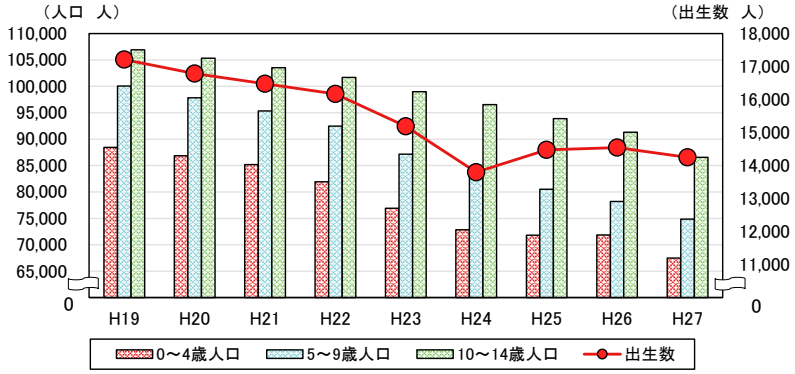

資料：県統計課「福島県現住人口調査年報」、「福島県の推計人口(福島県現住人口調査結果)」
※人口は各年10月1日現在の人数
※出生数は「当該年の1月1日から12月31日までの増減数」

(2) 全国学力・学習状況調査結果の推移（代表事例：中学3年生）

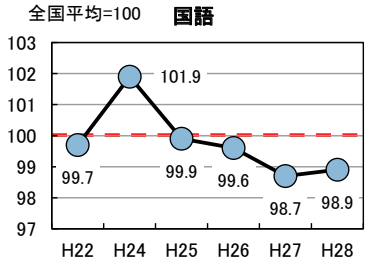

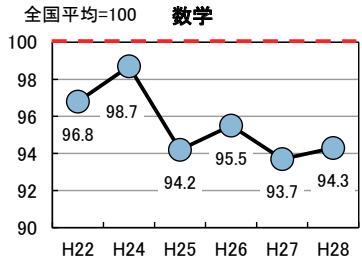

資料：福島県「福島県総合計画審議会平成27年度施策評価調書指標一覧」
福島県「平成28年度全国学力・学習状況調査結果」
※全国平均正答率を100とした福島県の平均正答率

(3) 全国体力・運動能力等調査結果の推移（代表事例：小学5年生）

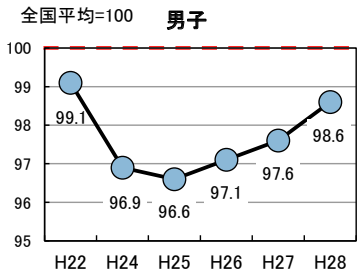

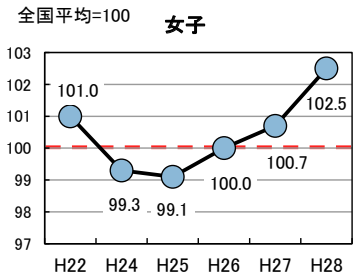

資料：福島県「福島県総合計画審議会平成27年度施策評価調書指標一覧」
福島県「平成28年度全国体力・運動能力、運動習慣等調査結果」
※平成20年度の全国平均体力合計点を100とした福島県の平均体力合計点

(4) 肥満傾向児の出現率の推移

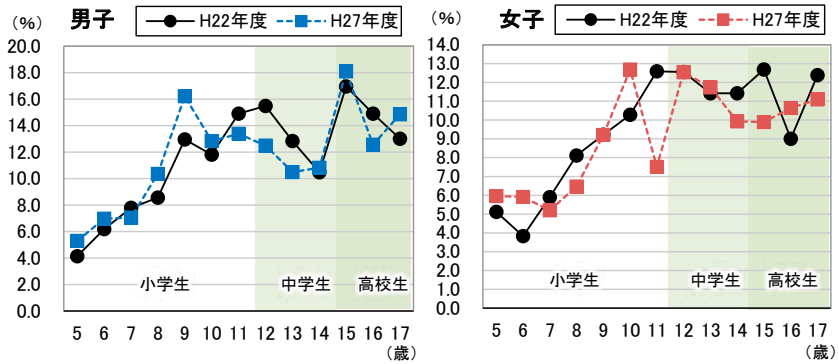

資料：文部科学省「学校保健統計調査」
※年齢階層別人口に占める肥満度20%以上の者の割合

11 県内の医療従事者の現状

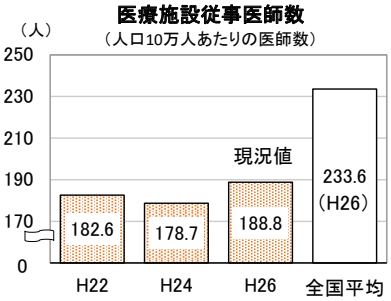

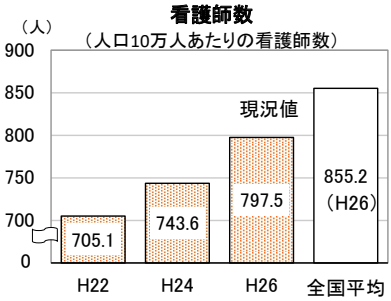

資料：厚生労働省「医師・歯科医師・薬剤師調査」「衛生行政報告例」
※人口は総務省「人口推計」(各年10月1日現在)

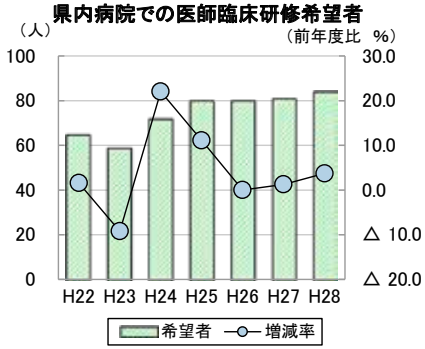

資料：臨床医師研修マッチング協議会「医師臨床研修マッチング統計」

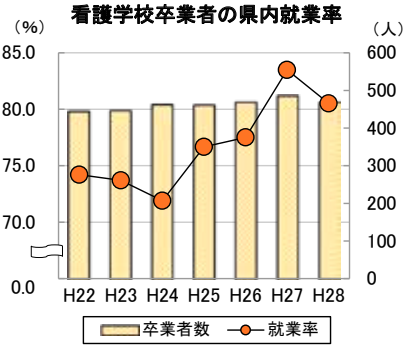

資料：厚生労働省「看護師等学校養成所入学状況及び卒業生就業状況調査」
※看護師3年課程養成所(短大・大学除く)卒業生における就業状況

全国から見た福島県

項目			単位	全国	福島県	順位	調査年(度・月日)
土地		面積	k㎡	377,971.57	13,783.74	3	平成28年10月1日
		自然公園面積	ha	5,501,762	179,096	6	平成28年3月31日
人口		人口	人	127,094,745	1,914,039	21	平成27年10月1日
		人口密度	人(1k㎡当たり)	340.8	138.9	40	平成27年10月1日
		年少人口割合	%(15歳未満÷総人口)	12.6	12.1	39	平成27年10月1日
		生産年齢人口割合	%(15～64歳÷総人口)	60.7	59.2	17	平成27年10月1日
		老年人口割合	%(65歳以上÷総人口)	26.6	28.7	23	平成27年10月1日
		世帯数	世帯	53,448,685	737,598	21	平成27年10月1日
		一世帯当たり人員	人	2.38	2.59	13	平成27年10月1日
		平均寿命(男)	年	79.59	78.84	44	平成22年
		平均寿命(女)	年	86.35	86.05	38	平成22年
		合計特殊出生率	ー	1.45	1.58	16	平成27年
医療		医師数	人(10万人当たり)	233.6	188.8	43	平成26年12月31日
		医療施設数	施設(10万人当たり)	140.2	123.1	39	平成27年10月1日
		病院病床数	床(10万人当たり)	1,232.1	1,335.9	26	平成27年10月1日
産業	農林水産業	耕地面積	百ha	44,710	1,432	7	平成28年7月15日
		林野面積	百ha	248,023	9,438	4	平成27年2月1日
		農業産出額	億円	84,279	1,837	18	平成26年
		林産物素材生産量	千㎥	20,049	740	8	平成27年
		海面漁業漁獲量	百t	35,500	454	19	平成27年
		販売農家数	戸	1,329,591	52,270	3	平成27年2月1日
		水稲収穫量	百t	80,420	3,563	7	平成28年
	工業	工場立地敷地面積	千㎡	12,084	206	24	平成27年
		事業所数	事業所	202,410	3,798	19	平成26年12月31日
		従業者数	人	7,403,269	152,768	19	平成26年12月31日
		製造品出荷額等	億円	3,051,400	50,990	21	平成26年1年間
	商業	事業所数	事業所	1,407,235	22,761	19	平成26年7月1日
		従業者数	人	11,618,054	149,337	21	平成26年7月1日
		年間商品販売額	億円	4,788,284	41,986	20	平成25年
労働		有効求人倍率	倍 (新規学卒除きパート含む)	1.36	1.42	13	平成28年
		就職率	%	33.2	39.6	18	平成27年
所得		一人当たり県民所得	千円	3,065	2,787	27	平成25年度
		県内総生産(名目)	億円	5,086,456	71,746	21	平成25年度
財政		県普通会計歳入決算額	百万円	52,049,884	2,042,006	5	平成27年度
		県普通会計歳出決算額	百万円	50,731,239	1,931,855	7	平成27年度
		県財政力指数	-	0.49146	0.50947	19	平成27年度
教育		高等学校等進学率	%	98.7	98.2	43	平成28年5月1日
		大学等進学率	%	54.7	45.7	35	平成28年5月1日

※ 人口割合算出の総人口には、年齢不詳人口を除く。
※ 医師数は医療施設(病院、診療所)に従事する医師の数である。

福島あれこれ全国ランキング ～ベスト5～

全国順位	項　目	数　値	年	1 位 の 都道府県	資料出所
1位	もも購入金額（1世帯当たり）（購入数量1位）	6,173 円	平成25～27年平均	―	1
	納豆購入金額（1世帯当たり）	5,657 円	平成25～27年平均	―	1
	切り花購入金額（1世帯当たり）	14,734 円	平成25～27年平均	―	1
	夏秋きゅうり収穫量	33,300 t	平　成　27　年	―	2
	桐材生産量	210.4 ㎥	平　成　27　年	―	3
	印刷装置・同装置部品出荷額	1,152 億円	平　成　26　年	―	4
	医療用機械器具・同器具部品出荷額	845 億円	平　成　26　年	―	4
	全国新酒鑑評会金賞受賞数	18 銘柄	平　成　27　年	―	6
2位	中華そば（外食）への支出金額（1世帯当たり）	11,525 円	平成25～27年平均	山形県	1
	卵購入金額（1世帯当たり）	10,169 円	平成25～27年平均	大阪府	1
	もも収穫量	29,300 t	平　成　28　年	山梨県	2
	さやいんげん収穫量	3,820 t	平　成　27　年	千葉県	2
	馬肉生産量	1,107 t	平　成　27　年	熊本県	7
	こい養殖収穫量	932 t	平　成　27　年	茨城県	8
	エコファーマー認定件数	14,425 件	平成27年度末	福井県	9
	航空機用エンジン部品出荷額	1,281 億円	平　成　26　年	東京都	4
	蓄電池部品出荷額	102 億円	平　成　26　年	愛知県	4
	冠婚葬祭業事業所数（人口10万人当たり）	13.6 所	平　成　26　年	群馬県	10
	再生可能エネルギー発電設備認定容量(注)	461 万kW	平成27年度末	茨城県	11
3位	清酒購入金額（1世帯当たり）（購入数量3位）	9,421 円	平成25～27年平均	新潟県	1
	さやえんどう収穫量	1,060 t	平　成　27　年	鹿児島県	2
	煉炭生産量	1,695 t	平　成　27　年	山口県	3
	漆器製造業事業所数	127 事業所	平　成　24　年	石川県	5
4位	温泉地数	134 箇所	平成26年度末	北海道	12
	食用油購入金額（1世帯当たり）	4,173 円	平成25～27年平均	沖縄県	1
	ウイスキー購入金額（1世帯当たり）	2,313 円	平成25～27年平均	青森県	1
	日本なし収穫量	19,400 t	平　成　28　年	千葉県	2
	りんどう出荷量	4,680 千本	平　成　27　年	岩手県	2
	なめこ生産量	2,160 t	平　成　27　年	新潟県	3
5位	夏秋トマト収穫量	19,300 t	平　成　27　年	北海道	2
	りんご収穫量	26,300 t	平　成　27　年	青森県	2
	さんま漁獲量	8,314 t	平　成　27　年	北海道	13
	消防団員数	33,798 人	平　成　28　年	兵庫県	14

（注）固定価格買取制度における再生可能エネルギー発電設備の認定容量であり、制度開始後に新たに認定を受けた設備の容量のこと。

[資料出所]
1 総務省「家計調査（二人以上の世帯）品目別都道府県庁所在市及び政令指定都市ランキング」、2 農林水産省「作物統計」、3 農林水産省「特用林産物生産統計調査」、4 経済産業省「工業統計表」、5 総務省・経済産業省「経済センサス-活動調査」、6 独立行政法人酒類総合研究所・日本酒造組合中央会 「全国新酒鑑評会」、7 農林水産省「畜産物流通調査」、8 農林水産省「内水面漁業生産統計調査」、9 農林水産省「エコファーマーの認定状況」、10 総務省「経済センサス-基礎調査」、11 資源エネルギー庁「再生可能エネルギー設備認定状況」、12 環境省「温泉利用状況」、13 農林水産省「漁業・養殖業生産統計」、14 総務省消防庁「消防白書」

ふくしま統計情報BOX

福島県ホームページから統計の情報をインターネットで発信しています。

ふくしま統計情報BOX **検索**



利　用　さ　れ　る　方　々　へ

1　都道府県編は、すべて数値の大きい順に並べてあります。
　この順位は、あくまでも数値を見やすくするための目安です。

2　都道府県編欄の右段には、グラフと関連指標を掲載しています。

3　表の右下段の欄には、資料出所、調査時点、調査周期、算出方法、参考、注意事項を記しています。なお、グラフ及び関連指標の資料出所が同欄と異なるものについては、調査時点及び資料出所を記載しています。

4　統計により、最新データの年（度）が異なります。

5　調査時点に「平成○年」とあるのは暦年（1～12月）、「平成○年度」とあるのは会計年度（4～3月）を示します。

6　都道府県数値を合計しても全国値と一致しない場合がありますが、単位未満の数値を四捨五入しているためです。

7　算出方法は、増加率・構成比等『×100』と、千人・1万人・10万人当たりの『×1，000・×10，000・×100，000』が自明とみられるものについては、省略しました。

8　指標の中の符号の用法は、次のとおりです。
　「0」……単位未満
　「－」……皆無又は該当数値なし
　「…」……データが得られない
　「△」……マイナス
　「X」……統計法に基づき公表不能なもの

9　各府省名及び福島県庁内機関名については、調査年次に関係なく再編後の名称で統一しています。

10　本書についてお気付きの点があれば、福島県企画調整部統計課まで御連絡ください。
　TEL　024-521-7143（直通）

お願い
本統計表から抜粋又は新たに資料を作成して利用する場合は、
「福島県企画調整部統計課編：一目でわかる福島県の指標から抜粋（又は作成）」
と御記入くださるようお願いします。

目　　　　次

＜都道府県編＞

ページ

1　自然環境

1　総面積 …… 1
2　温泉地数 …… 2
3　年平均気温 …… 3
4　年間日照時間 …… 4
5　年間降水量 …… 5

2　人口・世帯

6　総人口 …… 6
7　人口密度 …… 7
8　人口増減率 …… 8
9　年少人口割合 …… 9
10　生産年齢人口割合 …… 10
11　老年人口割合 …… 11
12　総世帯数 …… 12
13　高齢単身世帯の割合 …… 13
14　3世代世帯割合 …… 14
15　平均寿命 …… 15
16　出生率(人口千人当たり) …… 16
17　死亡率(人口千人当たり) …… 17
18　合計特殊出生率 …… 18
19　婚姻率(人口千人当たり) …… 19
20　離婚率(人口千人当たり) …… 20

3　労働・家計

21　就業者比率(産業3部門) …… 21
22　就業率 …… 22
23　女性就業率 …… 23
24　高齢者就業率 …… 24
25　身体障害者就業者比率(就業者千人当たり) …… 25
26　パートタイム労働者比率 …… 26
27　高卒者の県内就職者割合 …… 27
28　有効求人倍率 …… 28
29　完全失業率 …… 29
30　1人当たり月平均総実労働時間(常用労働者) …… 30
31　1人当たり月平均現金給与総額(常用労働者) …… 31

ページ

32　1世帯当たりの年間収入・・・・・・・・・・・・・・・・・・・・・・・・・・・・・・・・・・・・・ 32
33　1世帯当たり消費支出（1か月間）・・・・・・・・・・・・・・・・・・・・・・・・・・・・・・ 33
34　国内銀行預金残高（人口1人当たり）・・・・・・・・・・・・・・・・・・・・・・・・・・・・ 34
35　消費者物価地域差指数（持家の帰属家賃を除く）・・・・・・・・・・・・・・・・・・・・・ 35

4　経済基盤

36　県内総生産（実質）増加率－平成17暦年連鎖価格－・・・・・・・・・・・・・・・・・・ 36
37　県内総生産（名目）・・・・・・・・・・・・・・・・・・・・・・・・・・・・・・・・・・・・・・・ 37
38　1人当たり県民所得・・・・・・・・・・・・・・・・・・・・・・・・・・・・・・・・・・・・・・・ 38
39　農家世帯比率・・・ 39
40　農業産出額・・ 40
41　水稲収穫量・・ 41
42　食料自給率（生産額ベース）・・・・・・・・・・・・・・・・・・・・・・・・・・・・・・・・・・ 42
43　林産物素材生産量・・ 43
44　海面漁業漁獲量・・・ 44
45　製造業事業所数・・・ 45
46　製造業従業者数・・・ 46
47　製造品出荷額等・・・ 47
48　商業事業所数・・・ 48
49　コンビニエンスストア数（人口10万人当たり）・・・・・・・・・・・・・・・・・・・・・・・ 49
50　商業事業所従業者数・・・・・・・・・・・・・・・・・・・・・・・・・・・・・・・・・・・・・・・ 50
51　年間商品販売額・・・ 51

5　財　　政

52　財政力指数（県財政）・・・・・・・・・・・・・・・・・・・・・・・・・・・・・・・・・・・・・・ 52
53　経常収支比率（県財政）・・・・・・・・・・・・・・・・・・・・・・・・・・・・・・・・・・・・ 53
54　地方債現在高の割合（県財政）・・・・・・・・・・・・・・・・・・・・・・・・・・・・・・・・ 54
55　自主財源割合（県財政）・・・・・・・・・・・・・・・・・・・・・・・・・・・・・・・・・・・・ 55
56　1人当たり財政規模（県財政）・・・・・・・・・・・・・・・・・・・・・・・・・・・・・・・・・ 56

6　福祉・健康

57　老人福祉費（1人当たり）（県財政）・・・・・・・・・・・・・・・・・・・・・・・・・・・・・ 57
58　要介護（要支援）者認定率・・・・・・・・・・・・・・・・・・・・・・・・・・・・・・・・・・・ 58
59　介護保険施設定員（人口10万人当たり）・・・・・・・・・・・・・・・・・・・・・・・・・・・ 59
60　介護保険給付費（第1号被保険者1人当たり）・・・・・・・・・・・・・・・・・・・・・・・ 60
61　生活保護保護率（人口千人当たり）・・・・・・・・・・・・・・・・・・・・・・・・・・・・・ 61
62　特定健康診査受診率（市町村国民健康保険）・・・・・・・・・・・・・・・・・・・・・・・・ 62
63　医療施設数（人口10万人当たり）・・・・・・・・・・・・・・・・・・・・・・・・・・・・・・・ 63
64　病院の病床数（人口10万人当たり）・・・・・・・・・・・・・・・・・・・・・・・・・・・・・ 64
65　医師数（人口10万人当たり）・・・・・・・・・・・・・・・・・・・・・・・・・・・・・・・・・ 65

ページ

66　歯科医師数(総数)（人口10万人当たり）…… 66
67　薬剤師数（人口10万人当たり）…… 67
68　看護師・准看護師数（人口10万人当たり）…… 68
69　１人当たり国民健康保険医療費…… 69
70　１人当たり後期高齢者医療費…… 70
71　通院者率（人口千人当たり）…… 71
72　生活習慣病による死亡者数（人口10万人当たり）…… 72
73　救急自動車による救急出動件数（人口1万人当たり）…… 73

7　居住環境・安全

74　持ち家の割合…… 74
75　一戸建て住宅の割合…… 75
76　1世帯当たり電灯使用量…… 76
77　携帯電話普及率…… 77
78　汚水処理人口普及率…… 78
79　ごみのリサイクル率…… 79
80　１人当たり都市公園面積…… 80
81　1世帯当たり自家用乗用車台数…… 81
82　道路実延長…… 82
83　交通事故発生件数（人口10万人当たり）…… 83
84　交通事故死者数（人口10万人当たり）…… 84
85　出火件数（人口1万人当たり）…… 85
86　刑法犯認知件数（人口千人当たり）…… 86
87　刑法犯検挙率…… 87

8　教育・文化

88　保育所数（0～5歳人口10万人当たり）…… 88
89　幼稚園数（3～5歳人口10万人当たり）…… 89
90　小学校児童数（教員１人当たり）…… 90
91　中学校生徒数（教員１人当たり）…… 91
92　高等学校等進学率…… 92
93　高等学校生徒数（教員１人当たり）…… 93
94　大学等進学率…… 94
95　公民館数（人口10万人当たり）…… 95
96　図書館数（人口10万人当たり）…… 96
97　博物館数（人口10万人当たり）…… 97
98　余暇活動時間数（1日当たり）…… 98
99　ボランティア活動年間行動者率…… 99
100　海外渡航者数（人口1万人当たり）…… 100

＜時系列編＞

ページ

人口・世帯

1 世帯 …… 101
2 人口 …… 101
3 年齢3区分別人口 …… 102
4 人口動態 …… 103
5 婚姻・離婚 …… 104

経済基盤

6 就業人口 …… 104
7 県民経済計算 …… 105
8 農業 …… 105
9 工業 …… 106
10 商業 …… 106
11 企業 …… 107

財　政

12 決算状況(一般会計) …… 107

健　康

13 医療 …… 107～108

居住環境・安全

14 消防 …… 108
15 自動車等 …… 109
16 交通事故 …… 109

教　育

17 園児、児童、生徒数 …… 110
18 進学率 …… 110

＜市町村編＞

ページ

自然・人口

1 面積・・ 111
2 人口・・ 112
3 人口増減率・・・ 113
4 人口の推移（平成7年～平成27年まで10年毎）・・・・・・・・・・・・・・・・・ 114～115
5 年齢（3区分）別人口割合・・・・・・・・・・・・・・・・・・・・・・・・・・・・・・・ 116～117
6 高齢者単身世帯の割合・・・・・・・・・・・・・・・・・・・・・・・・・・・・・・・・・・・・ 118
7 総世帯数・・ 119
8 1世帯当たりの世帯人員・・・・・・・・・・・・・・・・・・・・・・・・・・・・・・・・・・ 120
9 出生率（人口千人当たり）・・・・・・・・・・・・・・・・・・・・・・・・・・・・・・・・ 121
10 死亡率（人口千人当たり）・・・・・・・・・・・・・・・・・・・・・・・・・・・・・・・・ 122

産業・財政

11 就業者比率（産業3部門）・・・・・・・・・・・・・・・・・・・・・・・・・・・・・・・・ 123
12 女性就業率・・ 124
13 農家世帯比率・・・ 125
14 耕地面積・・ 126
15 水稲収穫量・・ 127
16 製造業事業所数・・・・・・・・・・・・・・・・・・・・・・・・・・・・・・・・・・・・・・・ 128
17 製造業従業者数・・・・・・・・・・・・・・・・・・・・・・・・・・・・・・・・・・・・・・・ 129
18 製造品出荷額等・・・・・・・・・・・・・・・・・・・・・・・・・・・・・・・・・・・・・・・ 130
19 商業事業所数・・ 131
20 商業事業所従業者数・・・・・・・・・・・・・・・・・・・・・・・・・・・・・・・・・・・・ 132
21 年間商品販売額・・・・・・・・・・・・・・・・・・・・・・・・・・・・・・・・・・・・・・・ 133
22 1人当たり市町村民所得・・・・・・・・・・・・・・・・・・・・・・・・・・・・・・・・・・ 134
23 1人当たり財政規模・・・・・・・・・・・・・・・・・・・・・・・・・・・・・・・・・・・・・ 135
24 自主財源割合・・ 136
25 地方債現在高の割合・・・・・・・・・・・・・・・・・・・・・・・・・・・・・・・・・・・・ 137
26 財政力指数・・ 138

ページ

生活･安全

27　老人福祉費（人口１人当たり）・・・・・・・・・・・・・・・・・・・・・・・・・・・・・・・・・・・・・・　139
28　要介護（要支援）者認定率・・・　140
29　１人当たり後期高齢者医療費・・・・・・・・・・・・・・・・・・・・・・・・・・・・・・・・・・・・・・・　141
30　１人当たり国民健康保険医療費・・・・・・・・・・・・・・・・・・・・・・・・・・・・・・・・・・・・・　142
31　悪性新生物死亡者数（人口1万人当たり）・・・・・・・・・・・・・・・・・・・・・・・・・・・・・　143
32　心疾患死亡者数（人口1万人当たり）・・・・・・・・・・・・・・・・・・・・・・・・・・・・・・・・・　144
33　医療施設数（人口1万人当たり）・・・・・・・・・・・・・・・・・・・・・・・・・・・・・・・・・・・・・　145
34　医療従事者数（人口1万人当たり）・・・・・・・・・・・・・・・・・・・・・・・・・・・・・・・・・・・　146
35　持ち家の割合・・・　147
36　一戸建て住宅の割合・・・　148
37　下水道処理人口普及率・・・　149
38　1人1日当たりごみ排出量・・・　150
39　1世帯当たり自家用乗用車台数・・・・・・・・・・・・・・・・・・・・・・・・・・・・・・・・・・・・・・・　151
40　市町村道舗装率・・・　152
41　交通事故発生件数（人口1万人当たり）・・・・・・・・・・・・・・・・・・・・・・・・・・・・・・・　153
42　交通事故死傷者数（人口1万人当たり）・・・・・・・・・・・・・・・・・・・・・・・・・・・・・・・　154
43　出火件数（人口1万人当たり）・・・・・・・・・・・・・・・・・・・・・・・・・・・・・・・・・・・・・・・　155

教　　育

44　幼稚園就園率・・・　156
45　保育所入所定員・・・　157
46　高等学校等進学率・・・　158
47　大学等進学率・・・　159

都道府県編

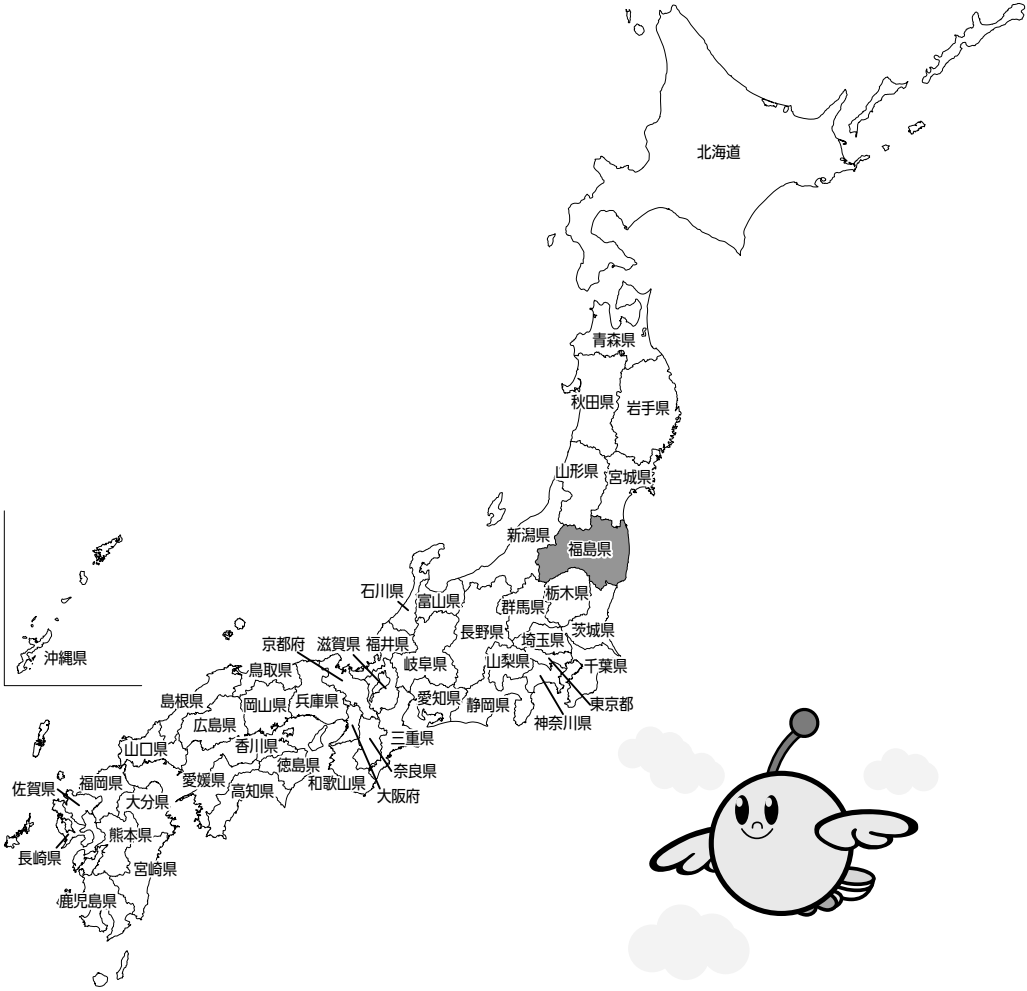

福島県復興シンボルキャラクター
「ふくしまから　はじめよう。キビタン」

1 総面積

順位	都道府県		総面積
			(㎢)
	全国		377,971.57
1	北海道		83,423.82
2	岩手		15,275.01
3	福島		13,783.74
4	長野	*	13,561.56
5	新潟	*	12,584.18
6	秋田		11,637.52
7	岐阜	*	10,621.29
8	青森		9,645.56
9	山形	*	9,323.15
10	鹿児島	*	9,186.99
11	広島		8,479.47
12	兵庫		8,400.93
13	静岡	*	7,777.43
14	宮崎	*	7,735.31
15	熊本	*	7,409.44
16	宮城	*	7,282.22
17	岡山	*	7,114.47
18	高知		7,103.93
19	島根		6,708.24
20	栃木		6,408.09
21	群馬		6,362.28
22	大分	*	6,340.74
23	山口		6,112.34
24	茨城		6,097.12
25	三重	*	5,774.41
26	愛媛		5,676.19
27	愛知	*	5,172.90
28	千葉	*	5,157.64
29	福岡	*	4,986.40
30	和歌山		4,724.71
31	京都		4,612.19
32	山梨	*	4,465.27
33	富山	*	4,247.61
34	福井		4,190.49
35	石川		4,186.09
36	徳島		4,146.79
37	長崎		4,132.20
38	滋賀	*	4,017.38
39	埼玉	*	3,797.75
40	奈良		3,690.94
41	鳥取		3,507.13
42	佐賀		2,440.68
43	神奈川		2,415.92
44	沖縄		2,281.14
45	東京	*	2,191.00
46	大阪		1,905.14
47	香川	*	1,876.73

福島県の現況

【土地利用の現況】

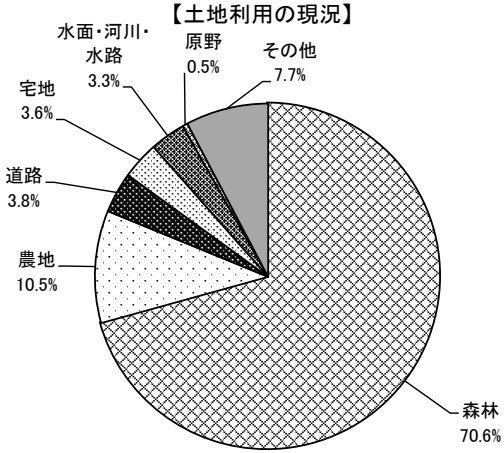

統計データ

区分(㎢)	森林	農地	道路	宅地	水面・河川・水路	原野等	その他	計
	9,739	1,445	524	491	455	65	1,064	13,783

資料出所:県土地・水調整課「福島県土地利用の現況(平成26年)」

関連指標

項目	順位	都道府県	割合
可住地面積割合(北方地域及び竹島を除く)(%)(平成27年)【総務省「社会生活統計指標」】		全国	32.9
	1	大阪	69.8
	2	千葉	68.9
	3	埼玉	68.1
	28	福島	30.6
	45	岐阜	20.8
	46	島根	19.4
	47	高知	16.4

項目	順位	都道府県	割合
森林面積割合(北方地域及び竹島を除く)(%)(平成26年)【総務省「社会生活統計指標」】		全国	65.5
	1	高知	83.3
	2	岐阜	79.0
	3	山梨	77.8
	22	福島	67.9
	45	茨城	31.0
	46	千葉	30.4
	47	大阪	30.1

摘要

・資料出所:国土交通省国土地理院「全国都道府県市区町村別面積調」
・調査時点:平成28年10月1日
・調査周期:毎年
・参考:北方地域及び竹島を含む。
　*の都道府県は、一部境界未定のため国土地理院が算出した参考値である。

2 温泉地数

順位	都道府県	温泉地数
	全国	（箇所）3,088
1	北海道	246
2	長野	221
3	新潟	151
4	福島	134
5	青森	132
6	秋田	125
7	静岡	119
8	群馬	103
9	鹿児島	100
10	千葉	94
11	山形	88
12	宮城	82
13	兵庫	76
14	岩手	75
15	富山	73
16	栃木	69
17	三重	68
18	岐阜	67
19	広島	63
19	大分	63
21	熊本	54
22	石川	53
23	福岡	52
24	和歌山	51
24	山口	51
26	島根	44
27	福井	40
28	京都	39
28	大阪	39
30	岡山	38
31	茨城	36
31	宮崎	36
33	愛媛	35
33	高知	35
35	神奈川	34
36	愛知	33
37	奈良	32
37	長崎	32
39	徳島	30
40	山梨	28
41	香川	27
42	東京	26
43	埼玉	25
44	佐賀	24
45	滋賀	22
46	鳥取	15
47	沖縄	8

福島県の推移

【温泉ゆう出量の推移】

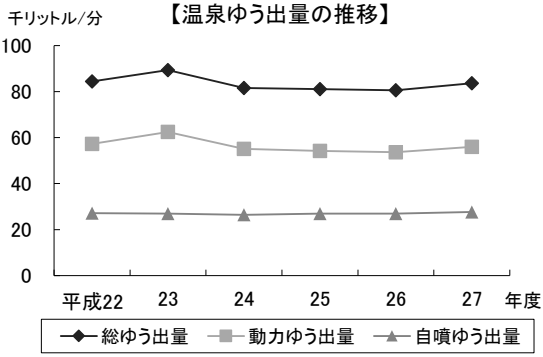

統計データ

リットル／分

年度	総ゆう出量	動力ゆう出量	自噴ゆう出量
平成22	84,435	57,248	27,187
平成23	89,357	62,436	26,921
平成24	81,522	55,105	26,417
平成25	81,106	54,168	26,938
平成26	80,567	53,654	26,913
平成27	83,634	55,968	27,666

資料出所：県薬務課調べ（毎年度3月31日現在）

関連指標

項目	順位	都道府県	浴場数
温泉利用の公衆浴場数（箇所）		全国	7,883
	1	長野	671
	2	鹿児島	553
	3	静岡	486
	12	福島	210
	45	徳島	45
	46	滋賀	25
	47	沖縄	14

項目	順位	都道府県	施設数
温泉宿泊施設数（箇所）		全国	13,278
	1	静岡	1,882
	2	長野	1,240
	3	大分	782
	8	福島	560
	45	埼玉	37
	45	徳島	37
	47	沖縄	8

摘要

・資料出所：環境省「温泉利用状況」
・調査時点：平成27年3月31日
・調査周期：毎年
・参考：温泉地数は、宿泊施設のある場所を計上している。
温泉とは、地中からゆう出する温水、鉱水及び水蒸気その他のガス（炭化水素を主成分とする天然ガスを除く。）で、温泉法別表で定められた温度（摂氏25度以上）又は物質（19物質のうちいずれか一つ）を有するものをいう。

3 年平均気温

順位	都道府県	年平均気温
		(℃)
	全国平均	**15.9**
1	沖縄	23.6
2	鹿児島	18.8
3	宮崎	17.7
4	高知	17.5
5	兵庫	17.3
5	福岡	17.3
5	長崎	17.3
8	静岡	17.2
8	大阪	17.2
8	和歌山	17.2
8	熊本	17.2
12	佐賀	17.1
13	徳島	17.0
14	香川	16.9
15	愛媛	16.8
15	大分	16.8
17	千葉	16.7
17	神奈川	16.7
19	愛知	16.6
19	三重	16.6
19	京都	16.6
19	広島	16.6
23	岐阜	16.5
24	東京	16.4
25	岡山	16.2
26	埼玉	16.0
27	山口	15.9
28	群馬	15.6
28	山梨	15.6
30	滋賀	15.5
30	奈良	15.5
32	鳥取	15.4
32	島根	15.4
34	石川	15.3
35	福井	15.2
36	栃木	14.9
37	茨城	14.8
37	富山	14.8
39	新潟	14.4
40	福島	14.2
41	宮城	13.7
42	長野	12.8
43	秋田	12.7
43	山形	12.7
45	岩手	11.6
46	青森	11.5
47	北海道	10.0

福島県の推移

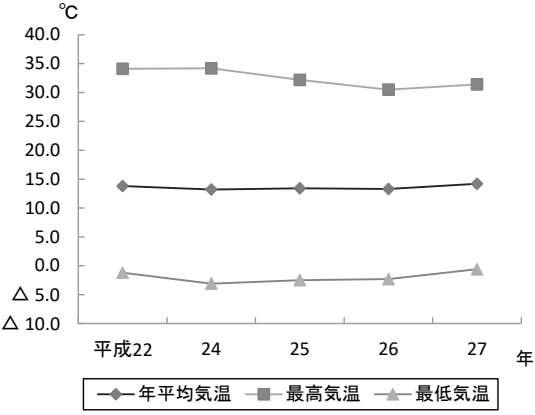

統計データ

℃

年	年平均気温	最高気温	最低気温
平成22	13.8	34.1	△ 1.2
平成24	13.2	34.2	△ 3.1
平成25	13.4	32.2	△ 2.5
平成26	13.3	30.5	△ 2.3
平成27	14.2	31.4	△ 0.6

注） 平成23年は、公表されていない。

関連指標

項目	順位	都道府県	最高気温
最高気温（日最高気温の月平均の最高値）(℃)		全国平均	31.1
	1	京都	33.6
	2	岐阜	33.2
	2	大阪	33.2
	22	福島	31.4
	44	宮城	29.0
	44	秋田	29.0
	46	青森	27.9
	47	北海道	26.4

項目	順位	都道府県	最低気温
最低気温（日最低気温の月平均の最低値）(℃)		全国平均	1.5
	1	北海道	△ 4.6
	2	長野	△ 4.0
	3	岩手	△ 3.8
	10	福島	△ 0.6
	45	福岡	4.6
	46	鹿児島	5.1
	47	沖縄	14.3

摘要

・資料出所：総務省「社会生活統計指標」
・調査時点：平成27年
・調査周期：毎年
注） 観測地点は各都道府県の県庁所在市である。
ただし、東京都は千代田区，埼玉県は熊谷市，滋賀県は彦根市における気象台の観測値である。

4 年間日照時間

順位	都道府県	年間日照時間
		（時間）
	全国平均	**1,924**
1	山梨	2,205
2	埼玉	2,168
3	群馬	2,143
4	静岡	2,134
5	茨城	2,118
6	岐阜	2,115
7	宮城	2,103
8	愛知	2,100
9	高知	2,098
10	神奈川	2,076
11	徳島	2,065
12	三重	2,048
13	千葉	2,034
14	栃木	2,022
15	岡山	2,012
16	大阪	2,006
17	兵庫	1,988
18	香川	1,968
19	東京	1,967
19	宮崎	1,967
21	和歌山	1,965
22	広島	1,963
23	長野	1,947
24	佐賀	1,889
25	愛媛	1,888
26	福島	1,884
27	岩手	1,872
27	福岡	1,872
29	熊本	1,867
30	滋賀	1,859
31	山口	1,854
32	大分	1,822
33	沖縄	1,814
34	北海道	1,813
35	石川	1,793
36	京都	1,779
37	鹿児島	1,778
38	長崎	1,754
39	山形	1,744
40	島根	1,740
41	奈良	1,739
42	青森	1,738
43	富山	1,716
44	秋田	1,713
45	鳥取	1,696
46	福井	1,685
―	新潟	・・・

福島県の推移

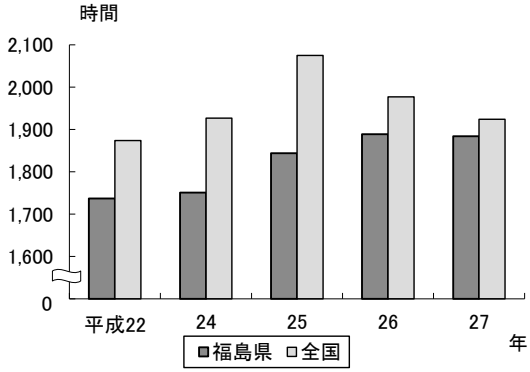

統計データ

時間

年	福島県	全国平均
平成22	1,737	1,874
平成24	1,751	1,927
平成25	1,844	2,075
平成26	1,889	1,977
平成27	1,884	1,924

注） 平成23年は、公表されていない。

関連指標

項目	順位	都道府県	快晴日数
快晴日数（年間）（日）		全国平均	26
	1	埼玉	55
	2	宮崎	53
	3	高知	50
	40	福島	11
	42	山形	9
	42	新潟	9
	42	長野	9
	42	沖縄	9

注）千葉県及び山口県のデータは含まない。

項目	順位	都道府県	雪日数
雪日数（年間）（日）		全国平均	33
	1	北海道	108
	2	青森	102
	3	岩手	96
	8	福島	73
	45	静岡	4
	46	宮崎	1
	47	沖縄	―

摘要

・資料出所：総務省「社会生活統計指標」
・調査時点：平成27年
・調査周期：毎年
注） 観測地点は各都道府県の県庁所在市である。
ただし、東京都は千代田区，埼玉県は熊谷市，滋賀県は彦根市における気象台の観測値である。

5 年間降水量

順位	都道府県	年間降水量
		(mm)
	全国平均	**1,775**
1	鹿児島	3,664
2	宮崎	3,193
3	高知	2,967
4	静岡	2,805
5	長崎	2,392
6	福井	2,300
7	熊本	2,292
8	岐阜	2,267
9	石川	2,165
10	富山	2,141
11	佐賀	2,083
12	山口	2,061
13	京都	2,043
14	徳島	1,986
15	三重	1,979
16	福岡	1,868
17	神奈川	1,836
18	愛知	1,803
19	滋賀	1,784
20	東京	1,782
21	鳥取	1,750
22	島根	1,706
23	愛媛	1,687
24	大分	1,678
25	栃木	1,651
26	大阪	1,649
27	広島	1,641
28	千葉	1,616
29	兵庫	1,578
30	和歌山	1,538
31	奈良	1,512
32	秋田	1,491
33	新潟	1,468
34	宮城	1,445
35	沖縄	1,425
36	埼玉	1,335
37	岡山	1,334
38	福島	1,284
39	北海道	1,275
40	群馬	1,232
41	茨城	1,227
42	香川	1,210
43	山梨	1,115
44	岩手	1,094
45	長野	1,058
46	山形	1,027
47	青森	1,004

福島県の推移

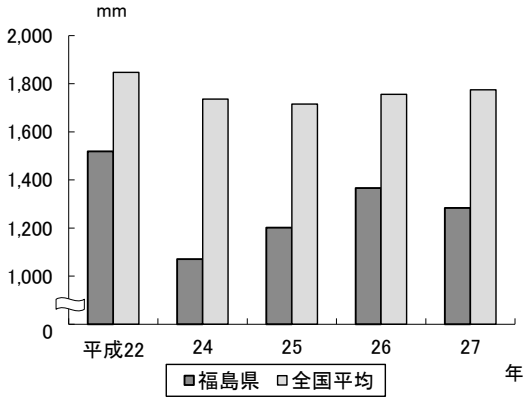

統計データ

mm

年	福島県	全国平均
平成22	1,519	1,847
平成24	1,071	1,736
平成25	1,202	1,715
平成26	1,366	1,756
平成27	1,284	1,775

注） 平成23年は、公表されていない。

関連指標

項目	順位	都道府県	降水日数
		全国平均	124
	1	富山	174
	1	石川	174
降水日数（年間）	3	福井	171
（日）	37	福島	106
	45	宮城	100
	45	山梨	100
	45	岡山	100

項目	順位	都道府県	相対湿度
		全国平均	70
	1	島根	77
	1	宮崎	77
	3	福井	76
年平均相対湿度	3	奈良	76
（%）	24	福島	70
	45	山梨	64
	46	埼玉	63
	47	群馬	62

摘要

・資料出所：総務省「社会生活統計指標」
・調査時点：平成27年
・調査周期：毎年
注） 観測地点は各都道府県の県庁所在市である。
ただし、東京都は千代田区，埼玉県は熊谷市，滋賀県は彦根市における気象台の観測値である。

6 総人口

順位	都道府県	総人口
	全国	（千人） 127,095
1	東京	13,515
2	神奈川	9,126
3	大阪	8,839
4	愛知	7,483
5	埼玉	7,267
6	千葉	6,223
7	兵庫	5,535
8	北海道	5,382
9	福岡	5,102
10	静岡	3,700
11	茨城	2,917
12	広島	2,844
13	京都	2,610
14	宮城	2,334
15	新潟	2,304
16	長野	2,099
17	岐阜	2,032
18	栃木	1,974
19	群馬	1,973
20	岡山	1,922
21	福島	1,914
22	三重	1,816
23	熊本	1,786
24	鹿児島	1,648
25	沖縄	1,434
26	滋賀	1,413
27	山口	1,405
28	愛媛	1,385
29	長崎	1,377
30	奈良	1,364
31	青森	1,308
32	岩手	1,280
33	大分	1,166
34	石川	1,154
35	山形	1,124
36	宮崎	1,104
37	富山	1,066
38	秋田	1,023
39	香川	976
40	和歌山	964
41	山梨	835
42	佐賀	833
43	福井	787
44	徳島	756
45	高知	728
46	島根	694
47	鳥取	573

福島県の推移

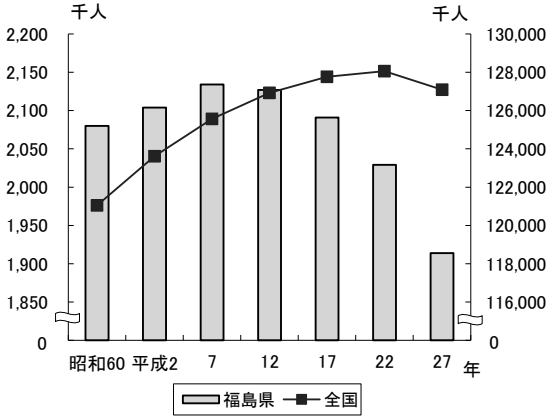

統計データ

千人

年	福島県	全国	年	福島県	全国
昭和60	2,080	121,049	平成12	2,127	126,926
平成 2	2,104	123,611	平成17	2,091	127,768
平成 7	2,134	125,570	平成22	2,029	128,057
			平成27	1,914	127,095

関連指標

項目	順位	都道府県	人口性比
人口性比（総人口） （女性100人に対する男性の数）		全国	94.8
	1	愛知	100.0
	2	神奈川	99.8
	3	埼玉	99.7
	7	福島	97.7
	45	秋田	88.5
	46	鹿児島	88.3
	47	長崎	88.3

項目	順位	都道府県	割合
外国人人口割合 （都道府県別人口総数=100） （%）		全国	1.38
	1	東京	2.80
	2	愛知	2.22
	3	群馬	1.88
	40	福島	0.46
	45	宮崎	0.33
	46	秋田	0.28
	47	青森	0.26

摘要

・資料出所：総務省「国勢調査報告」
・調査時点：平成27年10月1日
・調査周期：5年
※都道府県別順位は同率であった場合、表示桁数以下の数値により順位を付している。

7 人口密度

順位	都道府県	人口密度（1㎢当たり）
	全国	（人/㎢）340.8
1	東京	6,168.7
2	大阪	4,639.8
3	神奈川	3,777.7
4	埼玉	1,913.4
5	愛知	1,446.7
6	千葉	1,206.5
7	福岡	1,023.1
8	兵庫	658.8
9	沖縄	628.4
10	京都	566.0
11	香川	520.2
12	茨城	478.4
13	静岡	475.8
14	奈良	369.6
15	滋賀	351.7
16	佐賀	341.2
17	広島	335.4
18	長崎	333.3
19	宮城	320.5
20	三重	314.5
21	群馬	310.1
22	栃木	308.1
23	石川	275.7
24	岡山	270.1
25	富山	251.0
26	愛媛	244.1
27	熊本	241.1
28	山口	229.8
29	和歌山	203.9
30	岐阜	191.3
31	福井	187.7
32	山梨	187.0
33	大分	183.9
34	新潟	183.1
35	徳島	182.3
36	鹿児島	179.4
37	鳥取	163.5
38	長野	154.8
39	宮崎	142.7
40	福島	138.9
41	青森	135.6
42	山形	120.5
43	島根	103.5
44	高知	102.5
45	秋田	87.9
46	岩手	83.8
47	北海道	68.6

福島県の推移

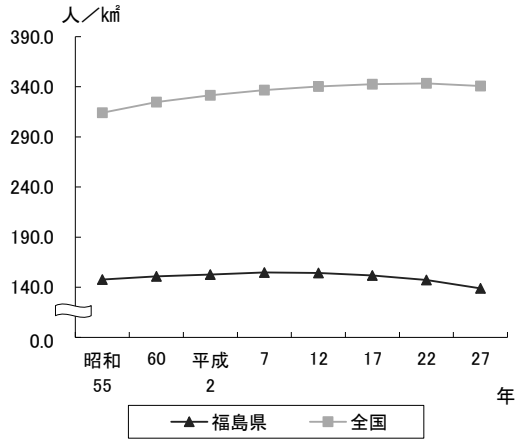

統計データ

人/㎢

年	福島県	全国	年	福島県	全国
昭和55	147.7	314.1	平成12	154.3	340.4
昭和60	150.9	324.7	平成17	151.7	342.7
平成 2	152.7	331.6	平成22	147.2	343.4
平成 7	154.8	336.8	平成27	138.9	340.8

関連指標

項目	順位	都道府県	密度
可住地面積人口密度（1㎢当たり）（人/㎢）（平成27年度）【総務省「社会生活統計指標」】		全国	1,036.4
	1	東京	9,528.5
	2	大阪	6,643.3
	3	神奈川	6,205.8
	42	福島	453.9
	45	岩手	344.5
	46	秋田	319.3
	47	北海道	240.5

項目	順位	都道府県	比率
人口集中地区人口比率（%）（平成27年度）【総務省「社会生活統計指標」】		全国	68.3
	1	東京	98.4
	2	大阪	95.7
	3	神奈川	94.4
	32	福島	42.6
	45	佐賀	31.4
	46	山梨	31.2
	47	島根	24.2

摘要

・資料出所：総務省「国勢調査報告」
・調査時点：平成27年10月1日
・調査周期：5年

8 人口増減率

順位	都道府県	人口増減率（人口千人当たり）
	全国	（‰）△ 1.1
1	東京	8.7
2	沖縄	5.6
3	埼玉	2.7
4	神奈川	2.6
4	愛知	2.6
6	千葉	2.2
7	福岡	0.5
8	宮城	△ 0.4
9	大阪	△ 0.6
10	広島	△ 0.9
11	滋賀	△ 1.1
12	京都	△ 2.0
13	岡山	△ 2.4
14	石川	△ 2.5
15	兵庫	△ 2.8
16	栃木	△ 2.9
17	群馬	△ 3.2
18	茨城	△ 3.3
19	静岡	△ 3.9
20	香川	△ 4.1
21	熊本	△ 4.7
22	富山	△ 5.0
23	福井	△ 5.2
24	北海道	△ 5.3
24	岐阜	△ 5.3
26	三重	△ 5.4
26	佐賀	△ 5.4
28	長野	△ 5.5
29	大分	△ 5.6
30	鳥取	△ 5.8
31	奈良	△ 6.0
32	島根	△ 6.4
33	福島	△ 6.7
34	新潟	△ 6.9
35	長崎	△ 7.3
35	宮崎	△ 7.3
37	山梨	△ 7.4
37	山口	△ 7.4
39	愛媛	△ 7.7
40	岩手	△ 7.8
41	鹿児島	△ 8.2
42	徳島	△ 8.9
43	山形	△ 9.0
44	和歌山	△ 9.1
45	高知	△ 9.8
46	青森	△ 10.9
47	秋田	△ 13.3

福島県の推移

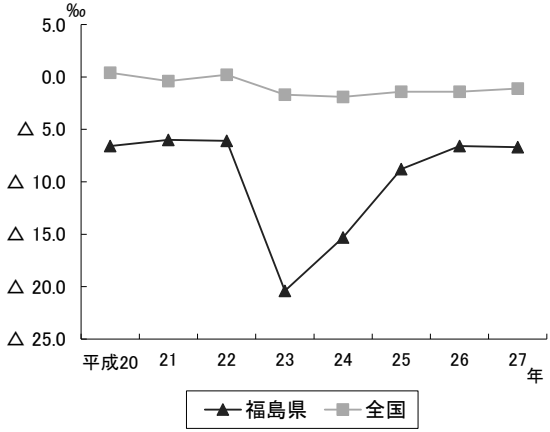

統計データ

‰

年	福島県	全国	年	福島県	全国
平成20	△ 6.6	0.4	平成24	△ 15.3	△ 1.9
平成21	△ 6.0	△ 0.4	平成25	△ 8.8	△ 1.4
平成22	△ 6.1	0.2	平成26	△ 6.6	△ 1.4
平成23	△ 20.4	△ 1.7	平成27	△ 6.7	△ 1.1

関連指標

項目	順位	都道府県	自然増減率
自然増減率（人口千人当たり）（‰）（平成26年10月～27年9月）		全国	△ 2.2
	1	沖縄	3.9
	2	愛知	0.4
	3	東京	0.2
	3	滋賀	0.2
	36	福島	△ 5.1
	45	青森	△ 6.5
	46	高知	△ 6.6
	47	秋田	△ 8.7

項目	順位	都道府県	社会増減率
社会増減率（人口千人当たり）（‰）（平成26年10月～27年9月）		全国	0.7
	1	東京	8.3
	2	埼玉	3.2
	3	千葉	3.1
	17	福島	△ 0.5
	45	和歌山	△ 3.7
	46	秋田	△ 4.6
	47	青森	△ 4.7

摘要

・資料出所：総務省「人口推計年報」
・調査時点：平成26年10月～27年9月
・調査周期：毎年
・算出方法：増減数／期首人口
注）期首人口は平成22年及び27年国勢調査結果による補間補正人口

9 年少人口割合

順位	都道府県	年少人口割合
		(%)
	全国	12.6
1	沖縄	17.4
2	滋賀	14.5
3	佐賀	14.0
4	愛知	13.8
5	宮崎	13.7
6	熊本	13.6
7	鹿児島	13.5
8	福岡	13.4
9	広島	13.4
10	福井	13.3
11	岐阜	13.2
12	岡山	13.1
13	石川	13.0
14	静岡	13.0
15	三重	13.0
16	長崎	13.0
17	長野	13.0
18	鳥取	12.9
19	兵庫	12.9
20	栃木	12.9
21	群馬	12.8
22	香川	12.8
23	大分	12.7
24	埼玉	12.6
25	茨城	12.6
26	神奈川県	12.6
27	島根	12.6
28	大阪	12.5
29	宮城	12.5
30	奈良	12.5
31	千葉	12.4
32	愛媛	12.4
33	山梨	12.4
34	京都	12.3
35	富山	12.2
36	山口	12.2
37	和歌山	12.1
38	山形	12.1
39	福島	12.1
40	新潟	12.0
41	岩手	11.9
42	徳島	11.7
43	高知	11.6
44	東京	11.5
45	青森	11.4
46	北海道	11.4
47	秋田	10.5

福島県の推移

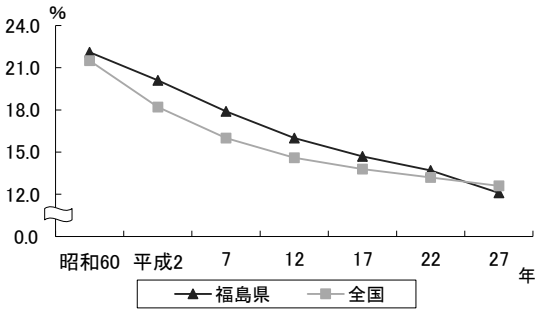

統計データ

%

年	福島県	全国	年	福島県	全国
昭和60	22.1	21.5	平成12	16.0	14.6
平成 2	20.1	18.2	平成17	14.7	13.8
平成 7	17.9	16.0	平成22	13.7	13.2
			平成27	12.1	12.6

関連指標

項目	順位	都道府県	割合(男)
年少人口割合(男) (%)		全国	13.3
	1	沖縄	18.1
	2	佐賀	15.2
	3	滋賀	15.2
	43	福島	12.6
	45	北海道	12.3
	46	東京	11.9
	47	秋田	11.4

項目	順位	都道府県	割合(女)
年少人口割合(女) (%)		全国	12.0
	1	沖縄	16.8
	2	滋賀	13.9
	3	愛知	13.4
	32	福島	11.6
	45	青森	10.5
	46	北海道	10.5
	47	秋田	9.6

項目	順位	都道府県	指数
年少人口指数		全国	20.8
	1	沖縄	27.7
	2	佐賀	24.0
$\left(\frac{\text{年少人口(0〜14歳人口)}}{\text{生産年齢人口(15〜64歳人口)}}\right)$	3	宮崎	24.0
	37	福島	20.4
	45	北海道	19.1
	46	秋田	18.8
	47	東京	17.4

摘要

・資料出所:総務省「国勢調査報告」
・調査時点:平成27年10月1日
・調査周期:5年
・算出方法:0〜14歳人口／総人口
※都道府県別順位は同率であった場合、表示桁数以下の数値により順位を付している。

10 生産年齢人口割合

順位	都道府県	生産年齢人口割合
		(%)
	全国	60.7
1	東京	65.9
2	神奈川	63.5
3	沖縄	62.9
4	埼玉	62.5
5	愛知	62.4
6	宮城	61.7
7	千葉	61.7
8	滋賀	61.3
9	大阪	61.3
10	栃木	61.3
11	福岡	60.7
12	茨城	60.6
13	京都	60.2
14	兵庫	60.0
15	群馬	59.6
16	北海道	59.6
17	福島	59.2
18	山梨	59.2
19	静岡	59.2
20	広島	59.1
21	三重	59.1
22	石川	59.1
23	奈良	58.8
24	岐阜	58.7
25	青森	58.4
26	佐賀	58.3
27	岡山	58.2
28	新潟	58.1
29	福井	58.1
30	岩手	57.8
31	熊本	57.6
32	長崎	57.4
33	徳島	57.4
34	鳥取	57.3
35	香川	57.3
36	富山	57.3
37	山形	57.1
38	鹿児島	57.0
39	長野	57.0
40	和歌山	57.0
41	愛媛	57.0
42	大分	56.9
43	宮崎	56.8
44	山口	55.7
45	秋田	55.7
46	高知	55.5
47	島根	55.0

福島県の推移

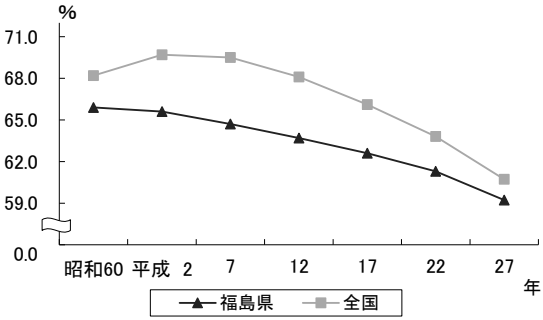

統計データ

%

年	福島県	全国	年	福島県	全国
昭和60	65.9	68.2	平成12	63.7	68.1
平成 2	65.6	69.7	平成17	62.6	66.1
平成 7	64.7	69.5	平成22	61.3	63.8
			平成27	59.2	60.7

関連指標

項目	順位	都道府県	割合(男)
生産年齢人口割合(男) (%)		全国	62.9
	1	東京	68.2
	2	神奈川	65.7
	3	愛知	64.4
	13	福島	62.3
	45	山口	58.7
	46	高知	58.5
	47	島根	58.4

項目	順位	都道府県	割合(女)
生産年齢人口割合(女) (%)		全国	58.6
	1	東京	63.7
	2	沖縄	61.7
	3	神奈川	61.4
	24	福島	56.3
	45	高知	52.9
	46	秋田	52.6
	47	島根	51.9

項目	順位	都道府県	指数
従属人口指数		全国	64.7
	1	島根	81.9
	2	高知	80.1
	3	秋田	79.5
	31	福島	68.9
	45	沖縄	58.9
	46	神奈川	57.4
	47	東京	51.8

$$\frac{\text{年少人口(0〜14歳人口)} + \text{老年人口(65歳以上人口)}}{\text{生産年齢人口(15〜64歳人口)}}$$

摘要

・資料出所:総務省「国勢調査報告」
・調査時点:平成27年10月1日
・調査周期:5年
・算出方法:15〜64歳人口／総人口
※都道府県別順位は同率であった場合、表示桁数以下の数値により順位を付している。

11 老年人口割合

順位	都道府県	老年人口割合
		(%)
	全国	**26.6**
1	秋田	33.8
2	高知	32.8
3	島根	32.5
4	山口	32.1
5	徳島	31.0
6	和歌山	30.9
7	山形	30.8
8	愛媛	30.6
9	富山	30.5
10	大分	30.4
11	岩手	30.4
12	青森	30.1
13	長野	30.1
14	香川	29.9
15	新潟	29.9
16	鳥取	29.7
17	長崎	29.6
18	宮崎	29.5
19	鹿児島	29.4
20	北海道	29.1
21	熊本	28.8
22	奈良	28.7
23	福島	28.7
24	岡山	28.7
25	福井	28.6
26	山梨	28.4
27	岐阜	28.1
28	三重	27.9
29	石川	27.9
30	静岡	27.8
31	佐賀	27.7
32	群馬	27.6
33	広島	27.5
34	京都	27.5
35	兵庫	27.1
36	茨城	26.8
37	大阪	26.1
38	福岡	25.9
39	栃木	25.9
40	千葉	25.9
41	宮城	25.7
42	埼玉	24.8
43	滋賀	24.2
44	神奈川	23.9
45	愛知	23.8
46	東京	22.7
47	沖縄	19.6

福島県の推移

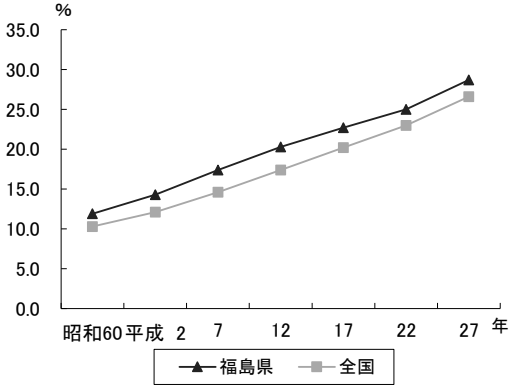

統計データ

%

年	福島県	全国	年	福島県	全国
昭和60	11.9	10.3	平成12	20.3	17.4
平成 2	14.3	12.1	平成17	22.7	20.2
平成 7	17.4	14.6	平成22	25.0	23.0
			平成27	28.7	26.6

関連指標

項目	順位	都道府県	割合
後期老年人口割合（75歳以上）(%)		全国	12.8
	1	秋田	18.4
	2	島根	17.7
	3	高知	17.2
	20	福島	15.0
	45	愛知	10.8
	46	埼玉	10.6
	47	沖縄	10.1

項目	順位	都道府県	指数
老年人口指数 $\left(\frac{\text{老齢人口（65歳以上人口）}}{\text{生産年齢人口（15～64歳人口）}}\right)$		全国	43.9
	1	秋田	60.7
	2	高知	59.2
	3	島根	59.1
	25	福島	48.4
	45	神奈川	37.6
	46	東京	34.4
	47	沖縄	31.2

摘要

・資料出所：総務省「国勢調査報告」
・調査時点：平成27年10月1日
・調査周期：5年
・算出方法：65歳以上人口／総人口
※都道府県別順位は同率であった場合、表示桁数以下の数値により順位を付している。

12 総世帯数

順位	都道府県	総世帯数
		（世帯）
	全国	53,448,685
1	東京	6,701,122
2	神奈川	3,979,278
3	大阪	3,923,887
4	愛知	3,063,833
5	埼玉	2,971,659
6	千葉	2,609,132
7	北海道	2,444,810
8	兵庫	2,315,200
9	福岡	2,201,037
10	静岡	1,429,600
11	広島	1,211,425
12	京都	1,152,902
13	茨城	1,124,349
14	宮城	944,720
15	新潟	848,150
16	長野	807,108
17	群馬	773,952
18	岡山	772,977
19	栃木	763,097
20	岐阜	753,212
21	福島	737,598
22	鹿児島	724,690
23	三重	720,292
24	熊本	704,730
25	山口	598,834
26	愛媛	591,972
27	長崎	560,720
28	沖縄	560,424
29	滋賀	537,550
30	奈良	530,221
31	青森	510,945
32	岩手	493,049
33	大分	486,535
34	宮崎	462,858
35	石川	453,368
36	香川	398,551
37	山形	393,396
38	和歌山	392,332
39	富山	391,171
40	秋田	388,560
41	山梨	330,976
42	高知	319,011
43	徳島	305,754
44	佐賀	302,109
45	福井	279,687
46	島根	265,008
47	鳥取	216,894

福島県の推移

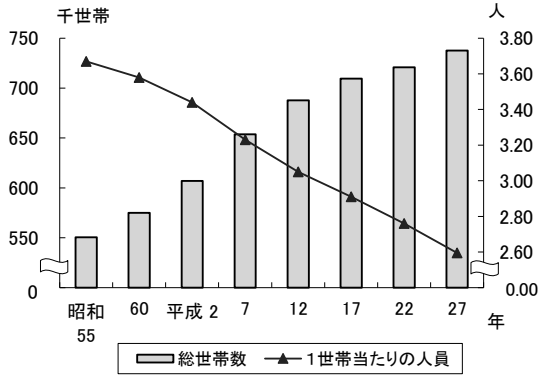

統計データ

年	総世帯数（世帯）	1世帯当たりの人員（人）	年	総世帯数（世帯）	1世帯当たりの人員（人）
昭和55	550,442	3.67	平成12	687,828	3.05
昭和60	574,968	3.58	平成17	709,644	2.91
平成 2	606,936	3.44	平成22	720,794	2.76
平成 7	653,814	3.23	平成27	737,598	2.59

関連指標

項目	順位	都道府県	人員
1世帯当たりの人員（人）		全国	2.38
	1	山形	2.86
	2	福井	2.81
	3	佐賀	2.76
	13	福島	2.59
	45	大阪	2.25
	46	北海道	2.20
	47	東京	2.02

項目	順位	都道府県	割合
単独世帯の割合（一般世帯総数=100）（%）		全国	34.53
	1	東京	47.30
	2	京都	38.21
	3	大阪	37.53
	25	福島	30.59
	45	岐阜	25.80
	46	奈良	25.70
	47	山形	25.49

摘要

・資料出所：総務省「国勢調査報告」
・調査時点：平成27年10月1日
・調査周期：5年
※都道府県別順位は同率であった場合、表示桁数以下の数値により順位を付している。

13 高齢単身世帯の割合

順位	都道府県	高齢単身世帯の割合
	全国	(%) 11.11
1	高知	16.49
2	鹿児島	15.33
3	和歌山	15.00
4	山口	14.55
5	愛媛	13.77
6	宮崎	13.55
7	大阪	13.28
8	長崎	13.18
9	北海道	13.10
10	大分	12.94
11	徳島	12.90
12	兵庫	12.38
13	秋田	12.34
14	香川	12.12
15	青森	12.09
16	島根	11.98
17	広島	11.91
18	熊本	11.88
19	京都	11.86
20	福岡	11.84
21	山梨	11.31
22	奈良	11.19
22	岡山	11.19
24	鳥取	11.12
25	東京	11.05
26	岩手	10.91
27	三重	10.79
28	福島	10.63
29	長野	10.45
30	佐賀	10.41
31	群馬	10.35
32	富山	10.22
33	石川	10.12
34	神奈川	10.06
35	千葉	9.91
36	静岡	9.76
37	福井	9.74
38	新潟	9.73
38	岐阜	9.73
40	山形	9.42
41	埼玉	9.29
42	沖縄	9.25
43	愛知	9.18
44	栃木	9.16
45	宮城	9.06
46	茨城	8.92
47	滋賀	8.26

福島県の推移

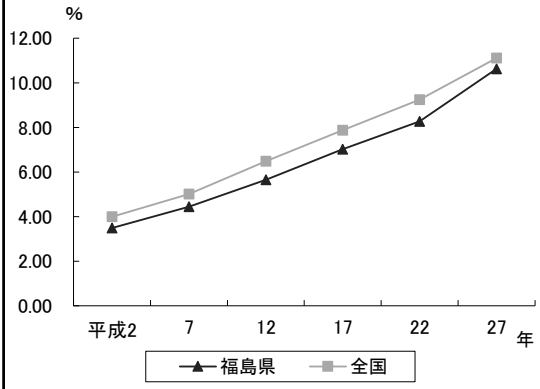

統計データ

%

年	福島県	全国
平成 2	3.49	3.99
平成 7	4.44	5.02
平成12	5.65	6.48
平成17	7.02	7.88
平成22	8.28	9.24
平成27	10.63	11.11

関連指標

項目	順位	都道府県	割合
高齢夫婦のみの世帯の割合 (%)		全国	11.40
	1	山口	15.06
	2	奈良	15.04
	3	和歌山	14.49
	44	福島	10.56
	45	宮城	9.55
	46	東京	8.15
	47	沖縄	7.33

項目	順位	都道府県	増減率
高齢夫婦のみの世帯数増減率 (%) (平成22年～27年)		全国	15.8
	1	栃木	23.9
	2	埼玉	23.8
	3	滋賀	23.8
	26	福島	14.4
	45	愛媛	9.2
	46	高知	8.1
	47	鹿児島	5.6

摘要

・資料出所：総務省「社会生活統計指標」
・調査時点：平成27年10月1日
・調査周期：5年
・算出方法：65歳以上の高齢単身者世帯数／一般世帯数
・参考：高齢単身世帯とは、65歳以上の者1人のみの一般世帯をいう。
　　高齢夫婦のみの世帯とは、夫65歳以上、妻60歳以上の夫婦1組のみの一般世帯をいう。
※高齢夫婦のみの世帯数増減率の都道府県別順位は同率であった場合、表示桁数以下の数値により順位を付している。

14　3世代世帯割合

順位	都道府県	3世代世帯割合
	全国	（%） 5.67
1	山形	17.78
2	福井	14.94
3	新潟	13.82
4	秋田	13.38
5	富山	13.20
6	岩手	12.21
7	佐賀	12.03
8	福島	11.96
9	鳥取	11.78
10	島根	11.60
11	岐阜	11.07
12	青森	10.97
13	長野	9.94
14	栃木	9.68
15	静岡	9.66
16	茨城	9.39
17	宮城	9.07
18	石川	8.78
19	滋賀	8.76
20	熊本	7.96
21	山梨	7.91
22	徳島	7.90
23	群馬	7.64
24	三重	7.50
25	岡山	7.11
26	香川	6.57
27	長崎	6.52
28	奈良	6.51
29	和歌山	6.20
30	愛知	6.07
31	大分	5.83
32	愛媛	4.81
33	山口	4.72
34	千葉	4.69
35	埼玉	4.68
36	宮崎	4.65
37	兵庫	4.59
38	福岡	4.53
39	沖縄	4.50
40	高知	4.50
41	広島	4.45
42	京都	4.07
43	北海道	3.21
44	神奈川	3.00
45	大阪	2.85
46	鹿児島	2.61
47	東京	1.81

福島県の推移

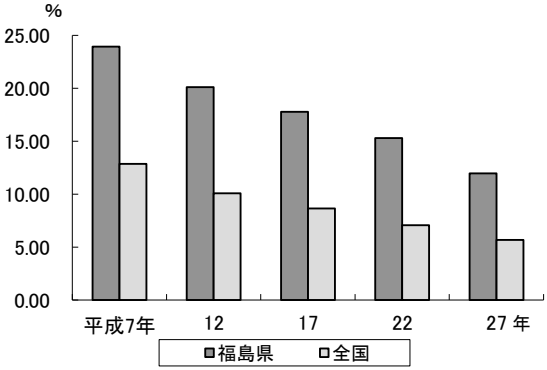

統計データ

%

年	福島県	全国
平成 7（注）	23.93	12.86
平成12	20.10	10.08
平成17	17.78	8.64
平成22	15.30	7.06
平成27	11.96	5.67

注）3世代世帯数は、平成12年から調査を開始しており、平成7年以前については、他に分類されない世帯等が含まれているので実際より多く計上されている。

関連指標

項目	順位	都道府県	割合
核家族世帯割合（%）		全国	55.8
	1	奈良	63.9
	2	埼玉	61.3
	3	和歌山	60.3
	43	福島	51.4
	45	岩手	51.3
	46	山形	49.8
	47	東京	47.8

項目	順位	都道府県	割合
65歳以上の世帯員のいる世帯割合（一般世帯総数=100）（%）		全国	40.71
	1	秋田	55.82
	2	山形	54.66
	3	島根	52.12
	15	福島	47.91
	45	神奈川	35.58
	46	沖縄	32.76
	47	東京	30.85

摘要

・資料出所：総務省「国勢調査報告」
・調査時点：平成27年10月1日
・調査周期：5年
・参考：3世代世帯とは、世帯主との続き柄が、祖父母、世帯主の父母（又は世帯主の配偶者の父母）、世帯主（又は世帯主の配偶者）、子（又は子の配偶者）及び孫の直系世代のうち、三つ以上の世代が同居していることが判定可能な世帯をいい、それ以外の世帯員がいるか否かは問わない。したがって、4世代以上が住んでいる場合も含まれる。

15 平均寿命

平均寿命（男）			平均寿命（女）		
順位	都道府県	年	順位	都道府県	年
	全国	79.59		全国	86.35
1	長野	80.88	1	長野	87.18
2	滋賀	80.58	2	島根	87.07
3	福井	80.47	3	沖縄	87.02
4	熊本	80.29	4	熊本	86.98
5	神奈川	80.25	5	新潟	86.96
6	京都	80.21	6	広島	86.94
7	奈良	80.14	6	福井	86.94
8	大分	80.06	8	岡山	86.93
9	山形	79.97	9	大分	86.91
10	静岡	79.95	10	富山	86.75
11	岐阜	79.92	10	石川	86.75
12	広島	79.91	12	滋賀	86.69
13	千葉	79.88	13	山梨	86.65
14	東京	79.82	13	京都	86.65
15	岡山	79.77	15	神奈川	86.63
16	香川	79.73	16	宮崎	86.61
17	愛知	79.71	17	奈良	86.60
17	石川	79.71	18	佐賀	86.58
17	富山	79.71	19	愛媛	86.54
20	宮崎	79.70	20	福岡	86.48
21	三重	79.68	21	高知	86.47
22	宮城	79.65	22	東京	86.39
23	埼玉	79.62	22	宮城	86.39
24	兵庫	79.59	24	香川	86.34
25	山梨	79.54	25	北海道	86.30
26	島根	79.51	25	長崎	86.30
27	新潟	79.47	27	鹿児島	86.28
28	徳島	79.44	27	山形	86.28
29	群馬	79.40	29	岐阜	86.26
29	沖縄	79.40	30	三重	86.25
31	福岡	79.30	31	愛知	86.22
32	佐賀	79.28	31	静岡	86.22
33	鹿児島	79.21	33	徳島	86.21
34	北海道	79.17	34	千葉	86.20
35	愛媛	79.13	35	兵庫	86.14
36	茨城	79.09	36	鳥取	86.08
37	和歌山	79.07	37	山口	86.07
38	栃木	79.06	38	福島	86.05
39	山口	79.03	39	秋田	85.93
40	鳥取	79.01	39	大阪	85.93
41	大阪	78.99	41	群馬	85.91
42	高知	78.91	42	埼玉	85.88
43	長崎	78.88	43	岩手	85.86
44	福島	78.84	44	茨城	85.83
45	岩手	78.53	45	和歌山	85.69
46	秋田	78.22	46	栃木	85.66
47	青森	77.28	47	青森	85.34

福島県の推移

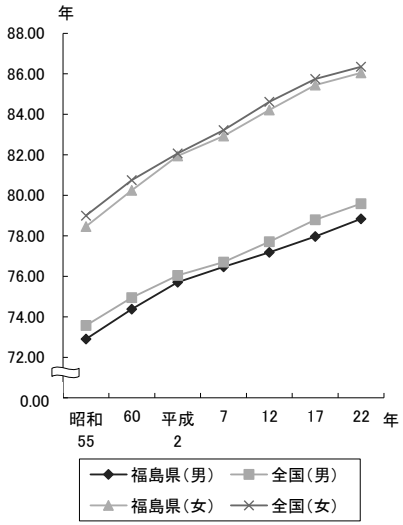

統計データ

年

年	福島県（男）	全国（男）
昭和55	72.90	73.57
昭和60	74.38	74.95
平成 2	75.71	76.04
平成 7	76.47	76.70
平成12	77.18	77.71
平成17	77.97	78.79
平成22	78.84	79.59

年

年	福島県（女）	全国（女）
昭和55	78.46	79.00
昭和60	80.25	80.75
平成 2	81.95	82.07
平成 7	82.93	83.22
平成12	84.21	84.62
平成17	85.45	85.75
平成22	86.05	86.35

摘要

・資料出所：厚生労働省「都道府県別生命表」
・調査時点：平成22年
・調査周期：5年
・参考：0歳時の平均余命であり、ある年齢の人がその後生きるであろうと期待される平均年数のことをいい、男女別にみた年齢別死亡率が今後も変わらないと仮定して算出される。

注）平成22年都道府県別生命表の算出にあたっては、平成23年に発生した東日本大震災による影響を避けるために、基礎資料とする死亡数は、前回（平成17年）までの国勢調査年とその前後1年ずつを加えた3年分ではなく、平成22年1年分としている。

16 出生率（人口千人当たり）

順位	都道府県	出生率（人口千人当たり）
	全国	8.0
1	沖縄	11.9
2	滋賀	9.1
3	愛知	9.0
4	福岡	9.0
5	熊本	8.8
6	東京	8.6
7	鹿児島	8.6
8	佐賀	8.5
9	広島	8.4
10	宮崎	8.4
11	岡山	8.2
12	神奈川	8.2
13	大阪	8.1
14	鳥取	8.1
15	兵庫	8.1
16	島根	8.1
17	長崎	8.0
18	福井	8.0
19	香川	8.0
20	石川	7.9
21	大分	7.9
22	栃木	7.9
23	埼玉	7.8
24	三重	7.8
25	静岡	7.8
26	宮城	7.8
27	岐阜	7.7
28	千葉	7.7
29	京都	7.7
30	長野	7.5
31	茨城	7.5
32	福島	7.5
33	山口	7.4
34	徳島	7.4
35	愛媛	7.4
36	群馬	7.4
37	和歌山	7.3
38	山梨	7.3
39	奈良	7.3
40	富山	7.2
41	新潟	7.1
42	山形	7.0
43	高知	7.0
44	岩手	6.9
45	北海道	6.8
46	青森	6.6
47	秋田	5.7

福島県の推移

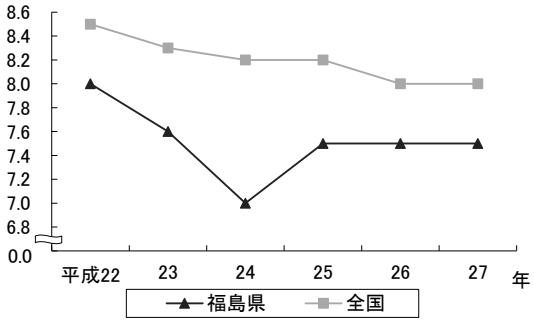

統計データ

年	福島県	全国	年	福島県	全国
平成22	8.0	8.5	平成25	7.5	8.2
平成23	7.6	8.3	平成26	7.5	8.0
平成24	7.0	8.2	平成27	7.5	8.0

関連指標

項目	順位	都道府県	年齢(父)
第一子出生時における平均年齢（父）（歳）		全国	32.7
	1	東京	34.4
	2	神奈川	33.5
	3	千葉	33.1
	3	京都	33.1
	43	福島	31.6
	45	愛媛	31.5
	46	佐賀	31.4
	47	宮崎	31.2

項目	順位	都道府県	年齢(母)
第一子出生時における平均年齢（母）（歳）		全国	30.7
	1	東京	32.2
	2	神奈川	31.5
	3	京都	31.0
	45	福島	29.4
	46	佐賀	29.3
	46	宮崎	29.3

項目	順位	都道府県	実施率
人工妊娠中絶実施率（平成27年度） （人工妊娠中絶件数（50歳以上の数値を除く）／15～49歳の女子人口） 【厚生労働省「衛生行政報告例」】		全国	6.8
	1	鳥取	10.0
	1	鹿児島	10.0
	3	福岡	9.6
	5	福島	8.9
	44	埼玉	4.6
	44	千葉	4.6
	46	京都	4.5
	47	奈良	4.0

摘要

・資料出所：厚生労働省「人口動態統計」
・調査時点：平成27年
・調査周期：毎年
・算出方法：年間出生数／人口（平成27年10月1日現在）
※出生率の都道府県別順位は同率であった場合、表示桁数以下の数値により順位を付している。

17 死亡率（人口千人当たり）

順位	都道府県	死亡率（人口千人当たり）
	全国	10.3
1	秋田	14.5
2	島根	13.9
3	高知	13.8
4	山形	13.4
5	青森	13.1
6	徳島	13.1
7	和歌山	13.1
8	山口	13.1
9	鹿児島	13.0
10	岩手	12.9
11	愛姫	12.8
12	鳥取	12.8
13	福島	12.7
14	新潟	12.3
15	長崎	12.3
16	宮崎	12.3
17	富山	12.1
18	大分	12.1
19	香川	12.0
20	長野	11.8
21	佐賀	11.7
22	山梨	11.7
23	熊本	11.6
24	福井	11.5
25	北海道	11.3
26	岡山	11.3
27	三重	11.3
28	群馬	11.1
29	岐阜	11.0
30	静岡	10.9
31	茨城	10.8
32	石川	10.7
33	広島	10.6
34	栃木	10.5
35	奈良	10.3
36	兵庫	10.2
37	宮城	9.9
38	福岡	9.9
39	京都	9.9
40	大阪	9.6
41	千葉	9.1
42	滋賀	9.0
43	愛知	8.8
44	埼玉	8.7
45	東京	8.5
46	神奈川	8.4
47	沖縄	8.0

福島県の推移

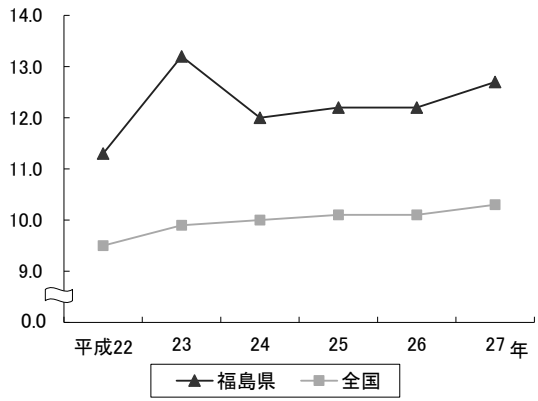

統計データ

年	福島県	全国	年	福島県	全国
平成22	11.3	9.5	平成25	12.2	10.1
平成23	13.2	9.9	平成26	12.2	10.1
平成24	12.0	10.0	平成27	12.7	10.3

関連指標（死因別人口10万人当たり死亡率）

順位	都道府県	悪性新生物	順位	都道府県	心疾患（高血圧性除く）
	全国	295.5		全国	156.5
1	秋田	408.3	1	高知	240.0
2	青森	385.9	2	愛媛	231.4
3	高知	369.8	3	岩手	224.6
16	福島	330.8	5	福島	215.7
45	神奈川	258.4	45	愛知	116.1
46	東京	255.3	46	福岡	110.5
47	沖縄	219.5	47	沖縄	108.5

順位	都道府県	脳血管疾患	順位	都道府県	自殺
	全国	89.4		全国	18.5
1	秋田	154.0	1	秋田	25.7
2	岩手	151.2	2	岩手	23.3
3	山形	148.3	3	宮崎	23.2
8	福島	130.1	8	福島	21.6
45	大阪	66.3	45	奈良	15.9
46	滋賀	65.3	46	高知	15.7
47	沖縄	62.2	47	福井	15.4

摘要

・資料出所：厚生労働省「人口動態統計」
・調査時点：平成27年
・調査周期：毎年
・算出方法：年間死亡数／人口（平成27年10月1日現在）
※都道府県別順位は同率であった場合、表示桁数以下の数値により順位を付している。

18 合計特殊出生率

順位	都道府県	合計特殊出生率
	全 国	1.45
1	沖 縄	1.96
2	島 根	1.78
3	宮 崎	1.71
4	鹿 児 島	1.70
5	熊 本	1.68
6	長 崎	1.67
7	鳥 取	1.65
8	佐 賀	1.64
9	香 川	1.63
10	福 井	1.63
11	滋 賀	1.61
12	山 口	1.60
13	広 島	1.60
14	大 分	1.59
15	長 野	1.58
16	福 島	1.58
17	愛 知	1.57
18	岐 阜	1.56
19	三 重	1.56
20	岡 山	1.54
21	静 岡	1.54
22	石 川	1.54
23	和 歌 山	1.54
24	愛 媛	1.53
25	徳 島	1.53
26	福 岡	1.52
27	高 知	1.51
28	富 山	1.51
29	山 梨	1.51
30	群 馬	1.49
31	岩 手	1.49
32	栃 木	1.49
33	茨 城	1.48
34	山 形	1.48
35	兵 庫	1.48
36	新 潟	1.44
37	青 森	1.43
38	埼 玉	1.39
39	神 奈 川	1.39
40	大 阪	1.39
41	奈 良	1.38
42	千 葉	1.38
43	宮 城	1.36
44	秋 田	1.35
45	京 都	1.35
46	北 海 道	1.31
47	東 京	1.24

福島県の推移

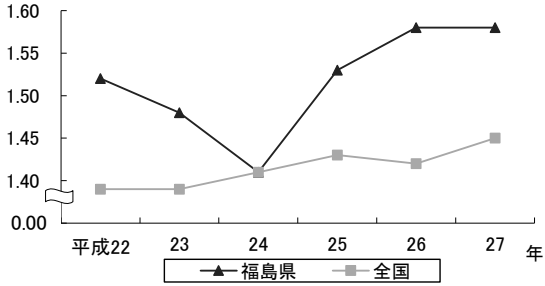

統計データ

年	福島県	全 国	年	福島県	全 国
平成22	1.52	1.39	平成25	1.53	1.43
平成23	1.48	1.39	平成26	1.58	1.42
平成24	1.41	1.41	平成27	1.58	1.45

関連指標

項 目	順位	都道府県	男性未婚率
男性未婚率 (%) (平成27年) 【総務省「国勢調査報告」】		全 国	30.9
	1	沖 縄	35.8
	2	神 奈 川	33.8
	3	東 京	33.3
	18	福 島	30.0
	45	秋 田	27.4
	46	鹿 児 島	27.3
	47	宮 崎	26.7

項 目	順位	都道府県	女性未婚率
女性未婚率 (%) (平成27年) 【総務省「国勢調査報告」】		全 国	22.7
	1	東 京	27.6
	2	沖 縄	26.9
	3	京 都	25.4
	40	福 島	19.3
	45	山 形	18.1
	46	島 根	17.7
	47	秋 田	17.1

項 目	順位	都道府県	割 合
15歳から49歳までの女性人口の割合 (%) (平成27年) 【総務省「国勢調査報告」】		全 国	39.6
	1	東 京	45.8
	2	神 奈 川	43.3
	3	愛 知	42.5
	33	福 島	35.1
	45	高 知	33.4
	46	島 根	32.5
	47	秋 田	30.9

摘要

・資料出所：厚生労働省「人口動態統計」
・調査時点：平成27年
・調査周期：毎年
・算出方法：$\frac{\text{母の年齢別出生数(年次)}}{\text{10月1日現在年齢別女子人口の15歳から49歳までの合計}}$

注） 合計特殊出生率とは、年齢構造の影響を除いた出生率の水準を示す指標であり、15歳から49歳までの女子の年齢別出生率を合計したもので、1人の女子が仮にその年次の年齢別出生率で一生の間に産むとしたときの子供数に相当する。

※都道府県別順位は同率であった場合、表示桁数以下の数値により順位を付している。

19 婚姻率（人口千人当たり）

順位	都道府県	婚姻率（人口千人当たり）
	全国	5.1
1	東京	6.6
2	沖縄	6.1
3	愛知	5.6
4	福岡	5.5
5	大阪	5.4
6	神奈川	5.4
7	千葉	4.9
8	滋賀	4.9
9	広島	4.9
10	宮城	4.9
11	岡山	4.9
12	京都	4.9
13	埼玉	4.9
14	栃木	4.9
15	静岡	4.9
16	兵庫	4.8
17	香川	4.8
18	三重	4.8
19	北海道	4.8
20	鹿児島	4.7
21	鳥取	4.7
22	茨城	4.7
23	福島	4.7
24	山梨	4.7
25	熊本	4.6
26	長野	4.6
27	大分	4.6
28	宮崎	4.6
29	群馬	4.6
30	石川	4.5
31	和歌山	4.5
32	福井	4.5
33	長崎	4.5
34	佐賀	4.5
35	岐阜	4.4
36	愛媛	4.4
37	富山	4.3
38	徳島	4.3
39	島根	4.3
40	山口	4.2
41	高知	4.2
42	奈良	4.2
43	青森	4.2
44	新潟	4.1
45	岩手	4.1
46	山形	4.0
47	秋田	3.5

福島県の推移

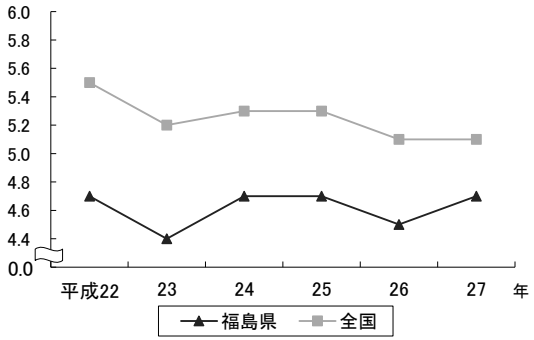

統計データ

年	福島県	全国	年	福島県	全国
平成22	4.7	5.5	平成25	4.7	5.3
平成23	4.4	5.2	平成26	4.5	5.1
平成24	4.7	5.3	平成27	4.7	5.1

関連指標

項目	順位	都道府県	年齢（夫）
平均初婚年齢（夫）（歳）		全国	31.1
	1	東京	32.4
	2	神奈川	31.9
	3	埼玉	31.5
	3	千葉	31.5
	35	福島	30.3
	41	和歌山	30.2
	41	岡山	30.2
	41	香川	30.2
	41	愛媛	30.2
	41	佐賀	30.2
	46	山口	30.1
	47	宮崎	29.9

項目	順位	都道府県	年齢（妻）
平均初婚年齢（妻）（歳）		全国	29.4
	1	東京	30.5
	2	神奈川	30.1
	3	京都	29.7
	3	高知	29.7
	42	岐阜	28.7
	42	和歌山	28.7
	42	愛媛	28.7
	42	宮崎	28.7
	46	福島	28.6
	46	香川	28.6

摘要

・資料出所：厚生労働省「人口動態統計」
・調査時点：平成27年
・調査周期：毎年
・算出方法：年間婚姻届出件数／人口（平成27年10月1日現在）
※婚姻率の都道府県別順位は同率であった場合、表示桁数以下の数値により順位を付している。

20 離婚率（人口千人当たり）

順位	都道府県	離婚率（人口千人当たり）
	全国	1.81
1	沖縄	2.53
2	宮崎	2.10
3	北海道	2.09
4	大阪	2.08
5	福岡	1.99
6	和歌山	1.97
7	鹿児島	1.88
8	高知	1.87
9	熊本	1.85
10	東京	1.84
11	香川	1.82
12	神奈川	1.81
13	茨城	1.80
14	兵庫	1.79
15	愛知	1.79
16	群馬	1.79
17	静岡	1.79
18	大分	1.78
19	千葉	1.78
20	埼玉	1.77
21	広島	1.76
22	三重	1.75
23	山梨	1.75
24	鳥取	1.74
25	栃木	1.74
26	愛媛	1.74
27	山口	1.74
28	青森	1.74
29	岡山	1.73
30	京都	1.73
31	宮城	1.72
32	奈良	1.70
33	福島	1.70
34	長崎	1.68
35	滋賀	1.67
36	佐賀	1.63
37	長野	1.62
38	徳島	1.61
39	岐阜	1.56
40	福井	1.54
41	岩手	1.53
42	秋田	1.50
43	石川	1.49
44	島根	1.48
45	富山	1.40
46	新潟	1.39
47	山形	1.35

福島県の推移

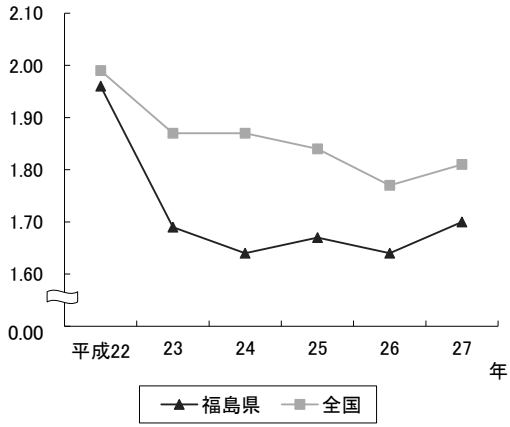

統計データ

年	福島県	全国	年	福島県	全国
平成22	1.96	1.99	平成25	1.67	1.84
平成23	1.69	1.87	平成26	1.64	1.77
平成24	1.64	1.87	平成27	1.70	1.81

関連指標

項目	順位	都道府県	割合
男性離別者割合（50歳～59歳）（%）（平成27年度）【総務省「社会生活統計指標」】		全国	6.7
	1	宮崎	9.3
	2	高知	8.9
	3	大分	8.4
	3	沖縄	8.4
	20	福島	7.2
	45	千葉	6.0
	46	神奈川	5.6
	47	東京	5.0

項目	順位	都道府県	割合
女性離別者割合（50歳～59歳）（%）（平成27年度）【総務省「社会生活統計指標」】		全国	9.9
	1	沖縄	14.0
	2	宮崎	12.7
	3	高知	12.4
	31	福島	9.2
	44	茨城	8.4
	44	福井	8.4
	46	富山	8.3
	47	滋賀	8.1

摘要

・資料出所：厚生労働省「人口動態統計」
・調査時点：平成27年
・調査周期：毎年
・算出方法：年間離婚届出件数／人口（平成27年10月1日現在）
※離婚率の都道府県別順位は同率であった場合、表示桁数以下の数値により順位を付している。

21 就業者比率（産業3部門）

都道府県	就業者比率（%） 1次	2次	3次
全国	**4.2**	**25.2**	**70.6**
北海道	7.7	18.1	74.2
青森	13.0	20.6	66.4
岩手	12.2	24.6	63.1
宮城	5.1	22.6	72.2
秋田	10.1	25.1	64.8
山形	10.0	29.5	60.5
福島	7.9	30.1	62.0
茨城	6.2	29.8	64.1
栃木	5.8	32.0	62.1
群馬	5.5	31.8	62.6
埼玉	1.8	25.3	72.9
千葉	3.1	20.5	76.4
東京	0.4	17.6	82.0
神奈川	0.9	22.6	76.5
新潟	6.3	29.4	64.3
富山	3.5	34.0	62.4
石川	3.3	28.7	68.0
福井	4.0	31.9	64.2
山梨	7.4	29.1	63.5
長野	9.8	29.5	60.7
岐阜	3.2	33.6	63.2
静岡	4.2	33.7	62.1
愛知	2.3	33.6	64.1
三重	3.9	32.8	63.3
滋賀	2.9	34.5	62.6
京都	2.3	24.0	73.7
大阪	0.5	24.7	74.7
兵庫	2.1	26.3	71.6
奈良	2.7	24.1	73.2
和歌山	9.6	22.4	68.0
鳥取	9.9	23.1	67.0
島根	8.5	24.0	67.4
岡山	5.0	28.1	66.9
広島	3.4	26.6	70.0
山口	5.5	26.8	67.7
徳島	8.8	24.3	66.9
香川	5.9	25.5	68.6
愛媛	8.3	24.5	67.2
高知	12.4	17.5	70.0
福岡	3.1	20.9	76.0
佐賀	9.5	24.2	66.2
長崎	8.2	20.2	71.6
熊本	10.5	21.2	68.4
大分	7.5	24.3	68.2
宮崎	11.8	21.6	66.6
鹿児島	10.4	19.6	70.0
沖縄	5.4	15.4	79.2

福島県の推移

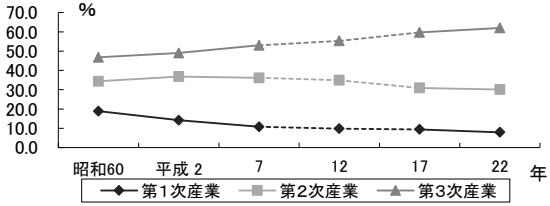

統計データ

%

年	第１次産業	第２次産業	第３次産業	年	第１次産業	第２次産業	第３次産業
昭和60	18.9	34.4	46.8	平成12	9.8	34.9	55.3
平成 2	14.2	36.8	49.0	平成17	9.4	30.9	59.7
平成 7	10.8	36.2	53.0	平成22	7.9	30.1	62.0

注） 日本標準産業分類の改定により、平成7年以前、平成12年、平成17年以降の数値は接続しない。

関連指標

項目	順位	都道府県	増減率
第1次産業増減率（%） 注）平成17年値は、平成22年の分類に組替えた推計値		全国	△ 12.5
	1	東京	32.9
	2	大阪	0.5
	3	北海道	△ 1.0
	28	福島	△ 16.1
	45	奈良	△ 32.3
	46	千葉	△ 35.1
	47	埼玉	△ 35.4

項目	順位	都道府県	増減率
第2次産業増減率（%） 注）平成17年値は、平成22年の分類に組替えた推計値		全国	△ 3.0
	1	大分	0.5
	2	山口	△ 0.5
	3	愛知	△ 0.8
	4	福島	△ 1.3
	45	神奈川	△ 8.5
	46	高知	△ 10.0
	47	埼玉	△ 12.2

項目	順位	都道府県	増減率
第3次産業増減率（%） 注）平成17年値は、平成22年の分類に組替えた推計値		全国	4.9
	1	埼玉	11.3
	2	神奈川	8.7
	3	千葉	8.3
	27	福島	4.7
	45	石川	3.6
	46	富山	3.0
	47	長崎	2.7

摘要

・資料出所：総務省「国勢調査報告」
・調査時点：平成22年10月1日
・調査周期：5年
注）割合は、分母から「分類不能の産業」を除いている。
・参考：第1次産業とは、農業、林業、漁業である。
第2次産業とは、鉱業・採石業・砂利採取業、建設業、製造業である。
第3次産業とは、電気・ガス・熱供給・水道業、情報通信業、運輸業、郵便業、卸売業、小売業、金融業、保険業、不動産業、物品賃貸業、学術研究、専門・技術サービス業、宿泊業、飲食サービス業、生活関連サービス業、娯楽業、教育、学習支援業、医療、福祉、複合サービス事業、サービス業（他に分類されないもの）、公務（他に分類されるものを除く）である。

22 就業率

順位	都道府県	就業率
		(%)
	全国	54.1
1	長野	58.9
2	静岡	58.7
3	福井	58.6
4	愛知	58.5
5	石川	58.2
6	富山	57.7
7	岐阜	57.4
8	栃木	56.8
9	鳥取	56.8
10	滋賀	56.8
11	佐賀	56.6
12	三重	56.3
13	群馬	56.1
14	埼玉	56.0
15	新潟	56.0
16	島根	56.0
17	山梨	55.8
18	山形	55.7
19	茨城	55.5
20	広島	55.0
21	宮崎	54.6
22	岩手	54.6
23	香川	54.5
24	千葉	54.4
25	岡山	54.1
26	京都	54.0
27	福島	53.7
28	熊本	53.6
29	青森	53.5
30	大分	53.2
31	神奈川	53.1
32	長崎	53.1
33	鹿児島	53.0
34	山口	52.7
35	愛媛	52.7
36	秋田	52.4
37	宮城	52.4
38	東京	52.3
39	和歌山	52.1
40	福岡	52.0
41	兵庫	51.9
42	北海道	51.8
43	徳島	50.9
44	沖縄	50.8
45	高知	50.4
46	大阪	50.1
47	奈良	49.3

福島県の推移

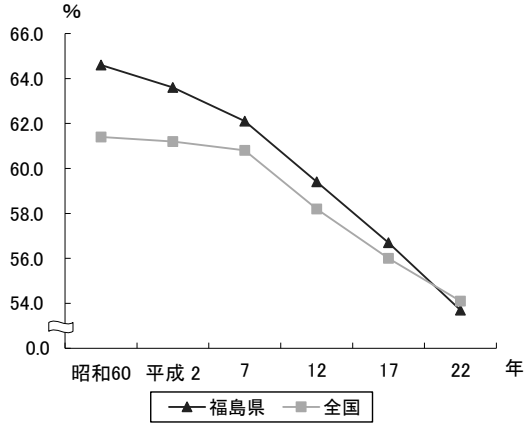

統計データ

%

年	福島県	全国
昭和60	64.6	61.4
平成 2	63.6	61.2
平成 7	62.1	60.8
平成12	59.4	58.2
平成17	56.7	56.0
平成22	53.7	54.1

関連指標

項目	順位	都道府県	初任給(男)
新卒者の初任給(大卒:男)(千円)(平成27年)【厚生労働省「賃金構造基本統計調査」】		全国	204.5
	1	東京	212.0
	2	大阪	208.7
	3	神奈川	208.0
	34	福島	190.8
	45	佐賀	182.7
	46	青森	178.0
	47	沖縄	171.7

項目	順位	都道府県	初任給(女)
新卒者の初任給(大卒:女)(千円)(平成27年)【厚生労働省「賃金構造基本統計調査」】		全国	198.8
	1	東京	206.9
	2	神奈川	206.0
	3	兵庫	201.9
	18	福島	191.2
	45	秋田	170.9
	46	沖縄	170.1
	47	鳥取	168.6

摘要

・資料出所:総務省「国勢調査報告」
・調査時点:平成22年10月1日
・調査周期:5年
・算出方法:15歳以上就業者数／15歳以上人口
・参考:就業者とは、調査週間(平成22年9月24日～30日)中に、賃金・給料・諸手当・営業収益・手数料・内職収入などの収入(現物収入を含む。)を伴う仕事を少しでも行った人をいう。
※就業率の都道府県別順位は同率であった場合、表示桁数以下の数値により順位を付している。

23 女性就業率

順位	都道府県	女性就業率
	全国	(%) 44.7
1	福井	50.2
2	石川	50.0
3	長野	49.5
4	富山	49.1
5	鳥取	48.9
6	静岡	48.9
7	佐賀	48.1
8	岐阜	47.9
9	愛知	47.9
10	島根	47.5
11	山形	47.1
12	新潟	47.1
13	宮崎	47.0
14	栃木	46.9
15	山梨	46.6
16	三重	46.5
17	群馬	46.5
18	滋賀	46.3
19	熊本	46.1
20	岩手	45.9
21	香川	45.7
22	広島	45.5
23	埼玉	45.4
24	茨城	45.1
25	青森	44.9
26	岡山	44.9
27	京都	44.8
28	福島	44.7
29	鹿児島	44.7
30	大分	44.3
31	高知	44.3
32	長崎	44.2
33	千葉	44.1
34	東京	43.7
35	愛媛	43.6
36	福岡	43.6
37	山口	43.4
38	秋田	43.4
39	沖縄	43.4
40	宮城	43.2
41	徳島	43.2
42	神奈川	42.8
43	和歌山	42.6
44	北海道	42.5
45	兵庫	42.0
46	大阪	41.1
47	奈良	39.0

福島県の推移

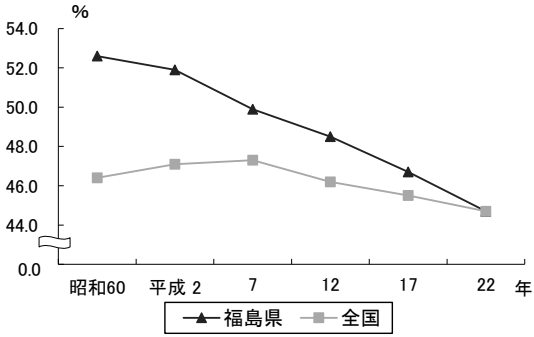

統計データ

%

年	福島県	全国	年	福島県	全国
昭和60	52.6	46.4	平成12	48.5	46.2
平成 2	51.9	47.1	平成17	46.7	45.5
平成 7	49.9	47.3	平成22	44.7	44.7

関連指標

項目	順位	都道府県	女性労働力率
女性労働力率 (%)		全国	49.6
	1	石川	53.4
	2	福井	53.0
	3	東京	52.8
女性労働力人口 / 女性15歳以上人口 (労働力状態不詳を除く)	26	福島	49.4
	45	山口	46.2
	46	和歌山	45.9
	47	奈良	43.4

項目	順位	都道府県	割合
共働き世帯割合 (%) (平成22年) 【総務省「社会生活統計指標」】		全国	24.45
	1	福井	36.44
	2	山形	36.05
	3	富山	35.11
	14	福島	29.76
	45	北海道	21.24
	46	大阪	19.08
	47	東京	17.74

項目	順位	都道府県	給与額
1時間当たり女性短時間労働者の所定内給与額 (企業規模10人以上) (円) (平成27年) 【厚生労働省「賃金構造基本統計調査」】		全国	1,032
	1	東京	1,221
	2	大阪	1,126
	3	神奈川	1,119
	36	福島	919
	45	秋田	860
	46	岩手	851
	47	青森	838

摘要

・資料出所：総務省「国勢調査報告」
・調査時点：平成22年10月1日
・調査周期：5年
・算出方法：女性就業者数／女性15歳以上人口
※女性就業率の都道府県別順位は同率であった場合、表示桁数以下の数値により順位を付している。

24 高齢者就業率

順位	都道府県	高齢者就業率
	全国	(%) 20.4
1	長野	26.7
2	山梨	24.9
3	東京	23.9
4	愛知	23.3
5	鳥取	23.0
6	静岡	23.0
7	京都	22.5
8	島根	22.2
9	埼玉	22.0
10	福井	21.9
11	栃木	21.5
12	岐阜	21.5
13	岩手	21.3
14	群馬	21.0
15	石川	20.8
16	広島	20.6
17	佐賀	20.5
18	千葉	20.5
19	富山	20.4
20	三重	20.4
21	香川	20.4
22	茨城	20.3
23	和歌山	20.2
24	滋賀	20.2
25	高知	20.2
26	神奈川	19.9
27	青森	19.8
28	山口	19.7
29	新潟	19.6
30	岡山	19.6
31	宮崎	19.6
32	山形	19.6
33	福島	19.4
34	熊本	19.1
35	鹿児島	18.8
36	大阪	18.7
37	愛媛	18.7
38	徳島	18.6
39	大分	18.4
40	兵庫	17.9
41	奈良	17.8
42	秋田	17.5
43	福岡	17.1
44	長崎	16.9
45	宮城	16.5
46	北海道	16.3
47	沖縄	15.2

福島県の推移

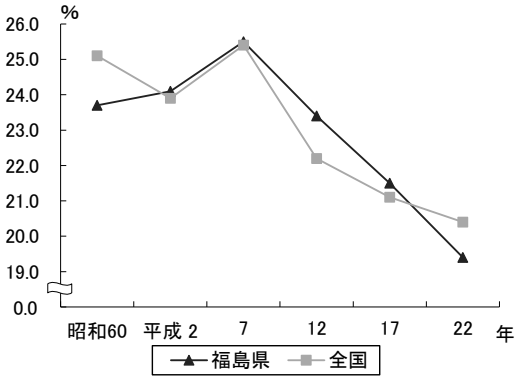

統計データ

%

年	福島県	全国
昭和60	23.7	25.1
平成 2	24.1	23.9
平成 7	25.5	25.4
平成12	23.4	22.2
平成17	21.5	21.1
平成22	19.4	20.4

関連指標

項目	順位	都道府県	割合
高齢一般労働者割合 (%) (平成27年) 【総務省「社会生活統計指標」】		全国	1.76
	1	東京	2.61
	2	福岡	2.54
	3	北海道	2.38
	6	福島	2.16
	45	山形	1.06
	46	和歌山	1.05
	47	青森	1.02

項目	順位	都道府県	就職率
中高年齢者就職率(45歳以上) (%) (平成26年度) 【総務省「社会生活統計指標」】		全国	6.2
	1	岩手	10.3
	2	福島	9.8
	3	福井	9.5
	44	北海道	4.8
	44	東京	4.8
	46	埼玉	4.5
	47	神奈川	4.1

摘要

・資料出所:総務省「国勢調査報告」
・調査時点:平成22年10月1日
・調査周期:5年
・算出方法:65歳以上就業者数／65歳以上人口
・参考:「就業者数」とは国勢調査による調査期間1週間の間で収入を得た人を広く含めた人数で、「一般労働者数」とは常用労働者の中の短時間労働者(パート)を除いた人数。
※高齢者就業率の都道府県別順位は同率であった場合、表示桁数以下の数値により順位を付している。

25 身体障害者就業者比率（就業者千人当たり）

順位	都道府県	身体障害者就業者比率（就業者千人当たり）
	全国	3.80
1	香川	8.61
2	宮崎	5.77
3	大分	5.76
4	佐賀	5.74
5	島根	5.27
6	沖縄	5.09
7	石川	4.97
8	熊本	4.96
9	岡山	4.94
10	鹿児島	4.92
11	富山	4.79
12	福井	4.77
13	愛媛	4.76
14	岩手	4.70
14	長野	4.70
16	三重	4.64
16	山口	4.64
18	徳島	4.59
19	福岡	4.58
20	長崎	4.53
21	福島	4.45
22	宮城	4.36
23	北海道	4.32
24	新潟	4.29
24	鳥取	4.29
26	静岡	4.22
27	山梨	4.14
28	奈良	4.13
29	和歌山	4.10
30	愛知	4.04
31	岐阜	3.98
32	山形	3.97
32	滋賀	3.97
34	広島	3.87
35	京都	3.81
36	群馬	3.78
37	栃木	3.65
38	東京	3.61
39	秋田	3.46
40	兵庫	3.43
41	青森	3.29
42	高知	3.17
43	大阪	3.06
44	茨城	2.88
45	神奈川	2.55
46	千葉	2.46
47	埼玉	1.95

福島県の推移

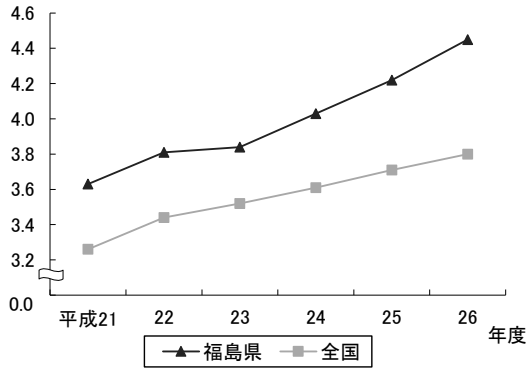

統計データ

年度	福島県	全国
平成21	3.63	3.26
平成22	3.81	3.44
平成23	3.84	3.52
平成24	4.03	3.61
平成25	4.22	3.71
平成26	4.45	3.80

関連指標

項目	順位	都道府県	比率
身体障害者就職者比率（就職件数千件当たり）		全国	22.64
	1	愛知	35.19
	2	岐阜	32.68
	3	三重	29.48
	39	福島	16.77
	45	青森	13.62
	46	高知	13.53
	47	岩手	13.02

項目	順位	都道府県	就業者数
身体障害者就業者数（人）		全国	226,701
	1	東京	21,729
	2	愛知	14,855
	3	大阪	11,661
	17	福島	4,154
	45	徳島	1,594
	46	鳥取	1,232
	47	高知	1,064

摘要

・資料出所：総務省「社会生活統計指標」
・調査時点：平成26年度
・調査周期：毎年
・算出方法：身体障害者就業者数／就業者総数
・参考：身体障害者就業者数は、年度末現在に就業中の身体障害者の数である。

26 パートタイム労働者比率

順位	都道府県	パートタイム労働者比率
		（%）
	全国	30.5
1	奈良	40.1
2	埼玉	39.9
3	兵庫	37.2
4	千葉	36.7
5	京都	36.6
6	神奈川	35.0
7	山梨	34.0
8	岐阜	32.5
9	沖縄	31.5
10	和歌山	31.3
10	鹿児島	31.3
12	北海道	31.1
13	大阪	30.9
14	茨城	30.0
15	滋賀	29.7
16	愛知	29.6
16	福岡	29.6
18	三重	29.3
19	群馬	29.0
20	栃木	28.8
20	静岡	28.8
22	山口	28.7
23	香川	28.3
24	熊本	28.2
25	長野	27.4
26	広島	27.3
27	宮城	27.0
27	大分	27.0
29	岡山	26.6
30	長崎	26.5
31	島根	26.1
32	秋田	26.0
32	宮崎	26.0
34	愛媛	25.8
35	青森	25.7
36	福井	25.3
37	新潟	25.1
38	石川	24.9
39	東京	24.5
40	佐賀	23.7
41	富山	23.5
42	福島	23.4
43	山形	23.0
44	徳島	22.8
45	高知	22.0
46	岩手	21.7
46	鳥取	21.7

福島県の推移

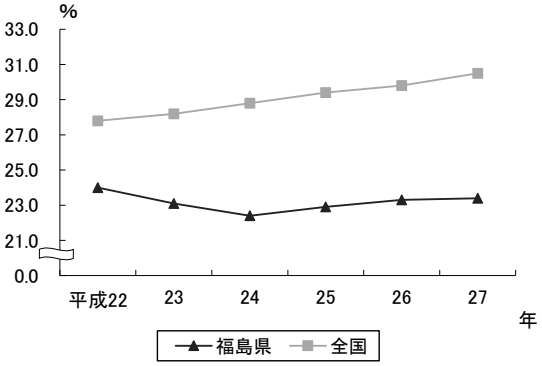

統計データ

%

年	福島県	全国	年	福島県	全国
平成22	24.0	27.8	平成25	22.9	29.4
平成23	23.1	28.2	平成26	23.3	29.8
平成24	22.4	28.8	平成27	23.4	30.5

関連指標

項目	順位	都道府県	労働時間
パートタイム総実労働時間（月平均）（時間）		全国	89.0
	1	福島	106.5
	2	青森	105.4
	3	岩手	102.2
	45	神奈川	84.4
	46	京都	83.7
	47	東京	83.0

項目	順位	都道府県	労働時間
パートタイム所定外労働時間（月平均）（時間）		全国	2.9
	1	岩手	4.3
	2	福島	4.1
	2	栃木	4.1
	44	富山	1.9
	44	三重	1.9
	46	滋賀	1.8
	47	大分	1.5

項目	順位	都道府県	現金給与総額
パートタイム現金給与総額（月平均）（円）		全国	97,803
	1	東京	106,863
	2	福井	104,855
	3	山梨	104,757
	8	福島	100,552
	45	奈良	89,471
	46	宮崎	89,378
	47	大分	85,251

摘要

- 資料出所：厚生労働省「毎月勤労統計調査年報−地方調査−」
- 調査時点：平成27年
- 調査周期：毎年
- 算出方法：パートタイム労働者数／常用労働者数
- 参考：事業所規模5人以上、調査産業計

27 高卒者の県内就職者割合

順位	都道府県	高卒者の県内就職者割合
		（%）
	全国	81.3
1	愛知	96.5
2	富山	95.1
3	石川	92.7
4	大阪	92.6
5	北海道	92.5
6	静岡	92.0
7	広島	91.6
8	長野	91.2
9	滋賀	91.1
10	新潟	90.8
11	東京	90.6
12	群馬	89.9
13	山梨	88.7
14	福井	88.3
15	香川	88.2
16	茨城	86.9
17	兵庫	86.8
18	三重	86.7
19	京都	84.2
20	岡山	82.0
21	宮城	81.9
22	栃木	81.8
23	福島	81.7
24	愛媛	80.9
25	山口	80.8
26	福岡	79.4
27	神奈川	78.5
28	鳥取	78.1
29	千葉	77.9
30	山形	77.4
31	岐阜	77.0
32	徳島	76.8
33	和歌山	76.5
34	大分	75.4
35	島根	73.8
36	埼玉	73.4
37	沖縄	70.2
38	岩手	67.0
39	高知	65.6
40	秋田	64.8
41	奈良	63.8
42	長崎	60.2
43	熊本	57.5
44	青森	56.7
45	佐賀	55.8
46	鹿児島	55.1
47	宮崎	54.8

福島県の推移

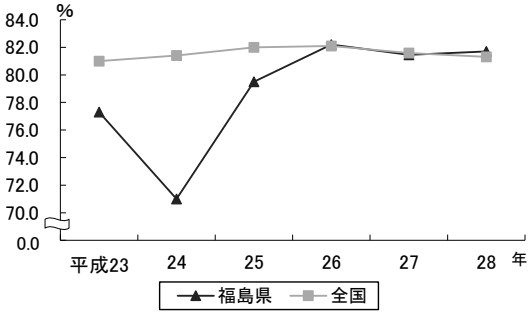

統計データ

%

年	福島県	全国	年	福島県	全国
平成23	77.3	81.0	平成26	82.2	82.1
平成24	71.0	81.4	平成27	81.5	81.6
平成25	79.5	82.0	平成28	81.7	81.3

関連指標

項目	順位	都道府県	割合
高卒者に占める就職者の割合（%）		全国	17.9
	1	青森	33.0
	2	佐賀	32.0
	3	山口	30.8
	7	福島	29.1
	45	神奈川	8.5
	45	京都	8.5
	47	東京	6.8

項目	順位	都道府県	求人倍率
新規高卒者の求人倍率（平成28年3月卒）（倍）【厚生労働省「一般職業紹介状況」】		全国	2.05
	1	東京	6.23
	2	大阪	3.13
	3	広島	2.77
	14	福島	1.96
	45	宮崎	1.25
	46	長崎	1.19
	47	鹿児島	1.13

項目	順位	都道府県	初任給額
新規高卒者の初任給額（男女計平均）（千円）（平成27年）【厚生労働省「賃金構造基本統計調査」】		全国	160.9
	1	神奈川	178.5
	2	東京	177.9
	3	埼玉	166.3
	3	愛知	166.3
	28	福島	154.4
	45	青森	143.6
	46	秋田	142.0
	47	沖縄	138.5

摘要

- 資料出所：文部科学省「学校基本調査報告書」
- 調査時点：平成28年5月1日
- 調査周期：毎年
- 算出方法：県内就職者数／就職者総数（平成28年3月）

28 有効求人倍率

順位	都道府県	有効求人倍率
	全国	（倍）1.36
1	東京	2.01
2	福井	1.82
3	岐阜	1.71
4	岡山	1.65
4	広島	1.65
6	愛知	1.63
7	香川	1.62
8	富山	1.60
8	石川	1.60
10	宮城	1.46
10	島根	1.46
12	群馬	1.43
13	福島	1.42
13	三重	1.42
15	長野	1.41
16	愛媛	1.40
17	山口	1.39
18	大阪	1.38
19	鳥取	1.36
20	静岡	1.34
21	徳島	1.33
22	福岡	1.32
22	熊本	1.32
24	新潟	1.31
24	京都	1.31
26	山形	1.30
27	岩手	1.28
28	茨城	1.24
29	宮崎	1.22
30	大分	1.19
31	栃木	1.18
32	山梨	1.17
32	滋賀	1.17
34	秋田	1.16
34	和歌山	1.16
36	千葉	1.14
36	奈良	1.14
38	兵庫	1.13
38	長崎	1.13
40	高知	1.11
40	佐賀	1.11
42	青森	1.08
43	神奈川	1.05
44	北海道	1.04
44	埼玉	1.04
46	鹿児島	1.02
47	沖縄	0.97

福島県の推移

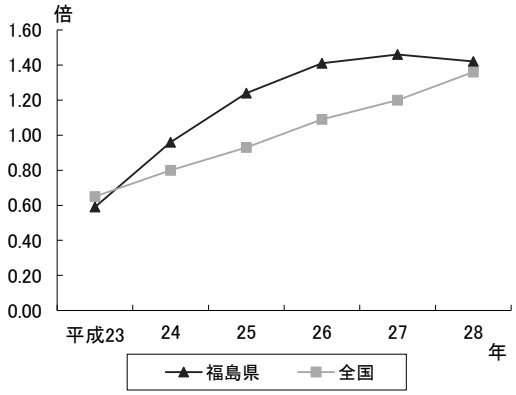

統計データ

倍

年	福島県	全国
平成23	0.59	0.65
平成24	0.96	0.80
平成25	1.24	0.93
平成26	1.41	0.09
平成27	1.46	1.20
平成28	1.42	1.36

関連指標

項目	順位	都道府県	充足率
充足率（%）（平成26年度）【総務省「社会生活統計指標」】		全国	7.4
	1	秋田	13.9
	2	青森	13.6
	3	鹿児島	13.2
	26	福島	8.2
	45	神奈川	5.9
	46	愛知	4.1
	47	東京	3.6

項目	順位	都道府県	転職率
転職率（%）（平成24年）【総務省「社会生活統計指標」】		全国	5.0
	1	沖縄	6.1
	2	宮城	5.9
	3	滋賀	5.5
	26	福島	4.6
	45	徳島	4.1
	46	和歌山	4.0
	47	山口	3.9

摘要

- 資料出所：厚生労働省「一般職業紹介状況」
- 調査時点：平成28年
- 調査周期：毎年
- 算出方法：有効求人数／有効求職者数（新規学卒者を除きパートを含む）
- 参考：年平均

29 完全失業率

順位	都道府県	完全失業率
		(%)
	全国	3.4
1	沖縄	5.1
2	青森	4.5
3	大阪	4.2
4	福岡	4.1
5	兵庫	3.8
6	宮城	3.7
7	秋田	3.6
7	東京	3.6
9	鹿児島	3.5
10	北海道	3.4
10	熊本	3.4
12	茨城	3.3
12	神奈川	3.3
14	栃木	3.2
14	埼玉	3.2
14	京都	3.2
14	奈良	3.2
14	佐賀	3.2
14	宮崎	3.2
20	長崎	3.1
21	福島	3.0
21	千葉	3.0
21	岡山	3.0
21	徳島	3.0
21	高知	3.0
26	岩手	2.9
26	広島	2.9
26	香川	2.9
26	大分	2.9
30	群馬	2.8
30	新潟	2.8
30	山梨	2.8
30	山口	2.8
34	山形	2.7
34	長野	2.7
34	静岡	2.7
34	鳥取	2.7
38	島根	2.6
38	愛媛	2.6
40	愛知	2.5
40	和歌山	2.5
42	富山	2.3
42	石川	2.3
42	岐阜	2.3
45	三重	2.2
45	滋賀	2.2
47	福井	1.8

福島県の推移

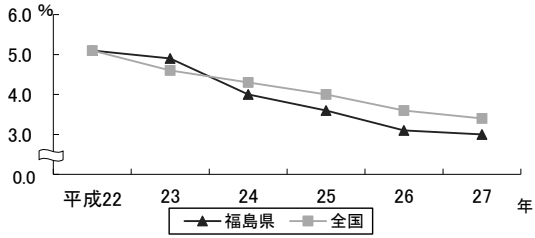

統計データ　%

年	福島県	全国	年	福島県	全国
平成22	5.1	5.1	平成25	3.6	4.0
平成23	＜4.9＞	＜4.6＞	平成26	3.1	3.6
平成24	4.0	4.3	平成27	3.0	3.4

注）＜ ＞内の実数は、補完推計値を用いて推計した値である。

関連指標

項目	順位	都道府県	失業率(男)
完全失業率(男)(%)(平成22年度)【総務省「社会生活統計指標」】		全国	7.4
	1	沖縄	13.1
	2	青森	10.6
	3	高知	9.8
	15	福島	8.4
	45	滋賀	5.8
	46	愛知	5.7
	47	島根	5.6

項目	順位	都道府県	失業率(女)
完全失業率(女)(%)(平成22年度)【総務省「社会生活統計指標」】		全国	5.0
	1	沖縄	8.2
	2	青森	7.0
	3	大阪	6.4
	8	福島	5.4
	44	福井	3.9
	44	三重	3.9
	46	富山	3.7
	47	島根	3.2

項目	順位	都道府県	離職率
離職率(%)(平成24年)【総務省「社会生活統計指標」】		全国	5.0
	1	沖縄	6.7
	2	福岡	5.9
	3	兵庫	5.7
	33	福島	4.7
	45	山形	4.2
	46	岩手	4.1
	46	福井	4.1

摘要

・資料出所：総務省「労働力調査報告」
・調査時点：平成27年
・調査周期：毎年
・算出方法：完全失業者数／労働力人口
・参考：年平均

数値は、労働力調査の結果を都道府県別に時系列回帰モデルによって推計した値である。

全国結果に比べ精度が十分に確保できないとみられることから、結果の利用に当たっては注意を要する。

30　1人当たり月平均総実労働時間（常用労働者）

順位	都道府県	1人当たり月平均総実労働時間
	全　国	（時間） 144.5
1	福　島	157.3
2	岩　手	155.9
3	青　森	154.6
4	山　形	153.7
4	宮　崎	153.7
6	佐　賀	153.6
7	長　崎	153.1
8	福　井	153.0
9	鳥　取	152.7
10	富　山	152.1
11	高　知	151.6
12	新　潟	151.5
13	徳　島	151.4
14	石　川	151.1
15	愛　媛	150.6
16	岡　山	150.2
17	島　根	149.8
18	宮　城	149.7
19	広　島	149.5
20	秋　田	149.1
20	長　野	149.1
22	栃　木	148.8
23	静　岡	148.6
23	和歌山	148.6
25	鹿児島	148.0
26	群　馬	147.9
26	福　岡	147.9
28	沖　縄	147.6
29	香　川	147.5
29	熊　本	147.5
29	大　分	147.5
32	岐　阜	147.4
33	北海道	147.3
34	茨　城	147.0
35	山　口	146.8
36	三　重	146.3
37	愛　知	145.9
38	山　梨	145.6
39	東　京	144.2
40	滋　賀	142.4
41	大　阪	142.1
42	千　葉	140.6
43	神奈川	139.7
44	京　都	139.0
45	兵　庫	138.9
46	埼　玉	138.2
47	奈　良	134.4

福島県の推移

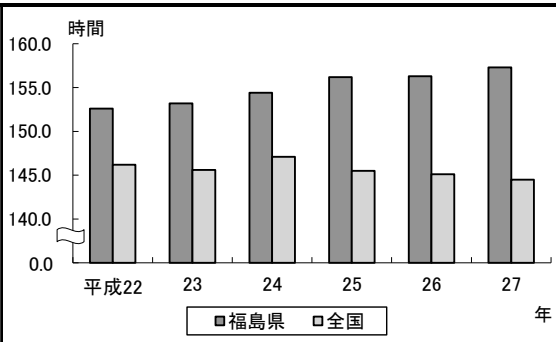

統計データ

時間

年	福島県	全　国	年	福島県	全　国
平成22	152.6	146.2	平成25	156.2	145.5
平成23(注)	153.2	145.6	平成26	156.3	145.1
平成24	154.4	147.1	平成27	157.3	144.5

注）東日本大震災の影響により、岩手県、宮城県及び福島県においては、平成23年3、4月分（宮城県は3～5月分）について調査を中止したため、岩手県及び福島県においては、3、4月分を除く10か月分、宮城県においては3～5月分を除く9か月分の平均を年平均としている。

関連指標

項　目	順位	都道府県	時間（男）
月平均総実労働時間（男）（時間）		全　国	160.7
	1	福　島	170.5
	2	青　森	170.2
	3	宮　崎	169.5
	44	東　京	156.9
	44	兵　庫	156.9
	46	京　都	155.5
	47	奈　良	152.7

項　目	順位	都道府県	時間（女）
月平均総実労働時間（女）（時間）		全　国	124.8
	1	岩　手	141.6
	2	福　島	141.3
	3	山　形	139.9
	45	奈　良	116.7
	46	神奈川	115.9
	47	埼　玉	114.7

項　目	順位	都道府県	時間
月平均所定外労働時間（時間）		全　国	11.0
	1	愛　知	13.7
	2	福　島	13.0
	3	静　岡	12.2
	3	三　重	12.2
	44	鳥　取	8.8
	44	沖　縄	8.8
	46	秋　田	8.3
	47	奈　良	7.3

摘要

・資料出所：厚生労働省「毎月勤労統計調査年報－地方調査－」
・調査時点：平成27年
・調査周期：毎年
・参考：事業所規模5人以上、調査産業計

31　1人当たり月平均現金給与総額（常用労働者）

順位	都道府県	1人当たり月平均現金給与総額
	全　国	（円） 313,801
1	東　京	406,806
2	愛　知	337,621
3	大　阪	335,196
4	神奈川	326,728
5	広　島	318,458
6	滋　賀	315,609
7	三　重	310,789
8	栃　木	309,603
9	岡　山	308,135
10	茨　城	307,661
11	静　岡	305,921
12	福　井	305,589
13	山　口	303,986
14	富　山	303,535
15	長　野	302,799
16	石　川	302,011
17	高　知	300,281
18	福　島	298,396
19	福　岡	297,707
20	群　馬	296,425
21	徳　島	294,984
22	香　川	291,545
23	宮　城	291,144
24	兵　庫	290,740
25	和歌山	290,545
26	京　都	290,093
27	岐　阜	290,054
28	千　葉	289,672
29	新　潟	284,827
30	愛　媛	284,233
31	山　梨	283,829
32	岩　手	283,784
33	鳥　取	282,417
34	山　形	279,292
35	熊　本	278,562
36	島　根	276,579
37	埼　玉	275,030
38	北海道	273,797
39	佐　賀	273,187
40	大　分	268,637
41	宮　崎	262,774
42	奈　良	262,762
43	長　崎	262,115
44	秋　田	259,828
45	鹿児島	255,049
46	青　森	251,066
47	沖　縄	241,212

福島県の推移

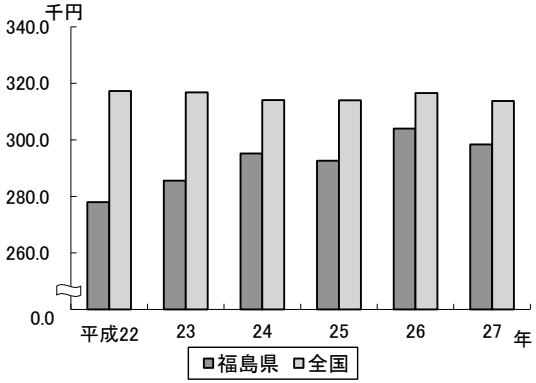

統計データ

千円

年	福島県	全　国	年	福島県	全　国
平成22	278.0	317.3	平成25	292.6	314.0
平成23(注)	285.6	316.8	平成26	304.0	316.6
平成24	295.2	314.1	平成27	298.4	313.8

注）東日本大震災の影響により、岩手県、宮城県及び福島県においては、平成23年3、4月分（宮城県は3～5月分）について調査を中止したため、岩手県及び福島県においては、3、4月分を除く10か月分、宮城県においては3～5月分を除く9か月分の平均を年平均としている。

関連指標

項　目	順位	都道府県	給与総額（男）
月平均現金給与総額（男）（円）		全　国	401,165
	1	東　京	497,268
	2	愛　知	435,953
	3	大　阪	429,551
	23	福　島	372,338
	45	秋　田	323,254
	46	青　森	311,014
	47	沖　縄	295,740

項　目	順位	都道府県	給与総額（女）
月平均現金給与総額（女）（円）		全　国	208,077
	1	東　京	273,714
	2	高　知	237,081
	3	鳥　取	222,890
	12	福　島	208,549
	45	埼　玉	180,379
	46	鹿児島	179,135
	47	奈　良	178,502

摘要

・資料出所：厚生労働省「毎月勤労統計調査年報－地方調査－」
・調査時点：平成27年
・調査周期：毎年
・参考：事業所規模5人以上、調査産業計

32　1世帯当たりの年間収入

順位	都道府県	1世帯当たりの年間収入
		（千円）
	全　国	6,352
1	東　京	7,554
2	福　井	7,068
3	山　形	6,896
4	愛　知	6,850
5	滋　賀	6,841
6	神奈川	6,837
7	富　山	6,804
8	石　川	6,665
9	静　岡	6,647
10	埼　玉	6,617
11	千　葉	6,549
12	三　重	6,477
13	岐　阜	6,470
14	茨　城	6,457
15	栃　木	6,438
16	山　梨	6,437
17	新　潟	6,288
18	宮　城	6,216
19	鳥　取	6,207
20	奈　良	6,183
21	島　根	6,148
22	岡　山	6,138
23	広　島	6,120
24	群　馬	6,118
25	兵　庫	6,100
26	岩　手	6,098
27	福　島	6,094
28	長　野	6,044
29	徳　島	6,039
30	香　川	6,035
31	京　都	6,014
32	大　阪	5,911
33	佐　賀	5,887
34	熊　本	5,858
35	秋　田	5,783
36	和歌山	5,781
37	山　口	5,724
38	福　岡	5,702
39	大　分	5,607
40	北海道	5,604
41	高　知	5,561
42	愛　媛	5,523
43	長　崎	5,501
44	鹿児島	5,373
45	青　森	5,310
46	宮　崎	5,309
47	沖　縄	4,749

福島県の推移

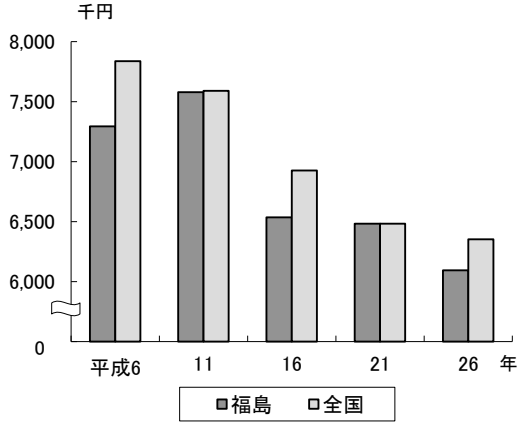

統計データ

千円

年	福島県	全　国
平成 6	7,294	7,837
平成11	7,578	7,590
平成16	6,536	6,925
平成21	6,482	6,482
平成26	6,094	6,352

関連指標

項　目	順位	県庁所在市	世帯主収入
世帯主収入（勤労者世帯、1か月間）（円）（平成27年）【総務省「家計調査年報」】※都道府県庁所在市での調査結果		全国（注）	385,162
	1	福島市	455,594
	2	奈良市	450,239
	3	名古屋市	443,184
	45	鳥取市	286,224
	46	神戸市	285,305
	47	徳島市	278,728

項　目	順位	県庁所在市	配偶者収入
世帯主の配偶者の収入（勤労者世帯、1か月間）（円）（平成27年）【総務省「家計調査年報」】※都道府県庁所在市での調査結果		全国（注）	43,132
	1	福島市	87,997
	2	山形市	75,784
	3	佐賀市	75,735
	45	京都市	22,792
	46	仙台市	16,650
	47	神戸市	15,377

摘要

・資料出所：総務省「全国消費実態調査報告」
・調査時点：平成26年
・調査周期：5年
・参考：2人以上の一般世帯、全世帯が対象。
　（福島県：県内19市町村803世帯）
注）家計調査について、全国の数値は公表されないため、人口5万人以上の市の平均の数値を載せている。

33　1世帯当たり消費支出（1か月間）

順位	都道府県	1世帯当たり消費支出（1か月間）
		（円）
	全　国	292,882
1	東　京	324,409
2	富　山	321,178
3	神奈川	316,143
4	栃　木	310,792
5	福　井	307,267
6	愛　知	307,180
7	滋　賀	306,248
8	山　形	305,651
9	千　葉	304,859
10	石　川	303,544
11	奈　良	302,206
12	茨　城	301,768
13	埼　玉	298,140
14	静　岡	297,935
15	三　重	297,533
16	長　野	296,509
17	香　川	296,230
18	広　島	296,021
19	宮　城	295,630
20	兵　庫	292,174
21	京　都	290,571
22	新　潟	289,227
23	岡　山	287,508
24	岐　阜	283,548
25	島　根	281,932
26	福　島	281,260
27	徳　島	280,336
28	岩　手	280,321
29	山　梨	279,891
30	佐　賀	278,637
31	群　馬	278,178
32	大　阪	278,161
33	福　岡	275,029
34	北海道	271,325
35	山　口	267,948
36	愛　媛	266,173
37	鳥　取	266,045
38	大　分	265,995
39	長　崎	262,396
40	秋　田	260,893
41	熊　本	259,087
42	高　知	258,227
43	和歌山	257,155
44	鹿児島	256,217
45	宮　崎	254,733
46	青　森	243,550
47	沖　縄	234,048

福島県の推移

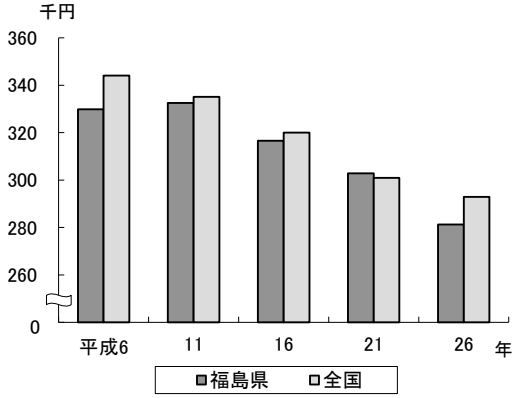

統計データ

円

年	福島県	全　国
平成 6	329,890	344,066
平成11	332,525	335,114
平成16	316,617	320,063
平成21	302,849	300,936
平成26	281,260	292,882

関連指標

項　目	順位	県庁所在市	実支出
実支出（勤労者世帯、1か月間）（円）（平成27年）【総務省「家計調査年報」】※都道府県庁所在市での調査結果		全国（注）	361,350
	1	高松市	454,919
	2	福島市	450,803
	3	奈良市	435,133
	45	青森市	298,289
	46	那覇市	278,340
	47	神戸市	272,330

項　目	順位	県庁所在市	食料費割合
食料費割合（エンゲル係数）（勤労者世帯、1か月）（%）（平成27年）【総務省「家計調査年報」】※都道府県庁所在市での調査結果		全国（注）	24.2
	1	大阪市	29.1
	2	神戸市	29.0
	3	名古屋市	27.1
	43	福島市	20.8
	45	長野市	20.7
	45	高松市	20.7
	47	大分市	20.4

摘要

・資料出所：総務省「全国消費実態調査報告」
・調査時点：平成26年
・調査周期：5年
・参考：2人以上の一般世帯、全世帯が対象。
（福島県：県内19市町村803世帯）
消費支出とは、食料、光熱・水道、家賃などのいわゆる生活費をいう。
注）家計調査について、全国の数値は公表されないため、人口5万人以上の市の平均の数値を載せている。

34 国内銀行預金残高（人口1人当たり）

順位	都道府県	国内銀行預金残高（人口1人当たり）
		（万円）
	全国	**552.0**
1	東京	1,670.9
2	大阪	696.4
3	徳島	584.5
4	香川	532.1
5	愛媛	496.8
6	富山	484.9
7	愛知	475.5
8	奈良	468.5
9	京都	453.9
10	宮城	442.8
11	千葉	437.4
12	広島	431.5
13	神奈川	429.2
14	三重	421.7
15	福岡	419.4
16	山口	418.9
17	和歌山	412.1
18	石川	403.7
19	岡山	400.1
20	兵庫	397.1
21	鳥取	392.9
22	福島	392.7
23	福井	388.5
24	埼玉	388.2
25	栃木	387.0
26	茨城	375.6
27	滋賀	375.5
28	静岡	375.2
29	岩手	370.7
30	群馬	368.1
31	新潟	367.1
32	山形	363.6
33	岐阜	356.3
34	高知	355.7
35	長崎	351.4
36	長野	344.9
37	秋田	341.5
38	島根	331.6
39	山梨	329.2
40	熊本	320.2
41	大分	311.8
42	青森	307.2
42	沖縄	307.2
44	佐賀	282.2
45	北海道	281.6
46	宮崎	270.9
47	鹿児島	262.3

福島県の推移

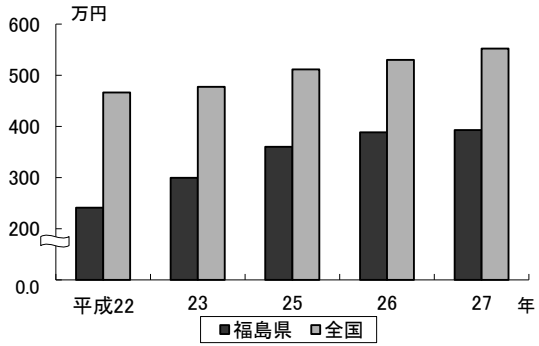

統計データ

万円

年	福島県	全国	年	福島県	全国
平成22	241.3	466.1	平成25	360.2	511.3
平成23	299.5	477.4	平成26	388.4	530.2
			平成27	392.7	552.0

注） 平成24年値は未公表

関連指標

項目	順位	都道府県	郵便貯金残高
郵便貯金残高（人口1人当たり）（万円）（平成27年度末）		全国	128.9
	1	和歌山	167.6
	2	徳島	166.9
	3	香川	158.3
	21	福島	130.5
	45	宮崎	102.0
	46	青森	98.0
	47	沖縄	47.7

項目	順位	都道府県	貯蓄現在高
貯蓄現在高(二人以上の世帯)（1世帯当たり）（千円）（平成26年）		全国	15,646
	1	東京	19,669
	2	神奈川	19,035
	3	福井	18,562
	36	福島	12,491
	45	鹿児島	9,477
	46	青森	8,624
	47	沖縄	5,747

項目	順位	都道府県	負債現在高
負債現在高(二人以上の世帯)（1世帯当たり）（千円）（平成26年）		全国	5,333
	1	東京	7,889
	2	神奈川	7,172
	3	埼玉	6,176
	16	福島	4,856
	45	香川	3,017
	46	島根	2,742
	47	長崎	2,734

摘要

・資料出所：総務省「社会生活統計指標」
・調査時点：平成27年度末
・調査周期：毎年
・算出方法：国内銀行預金残高／人口総数

35 消費者物価地域差指数（持家の帰属家賃を除く）

順位	都道府県庁所在市	消費者物価地域差指数（持家の帰属家賃を除く）
	全国平均	**100.0**
1	東京都区部	104.3
2	横浜市	103.9
3	さいたま市	103.2
4	長崎市	102.0
5	神戸市	101.6
6	福島市	101.5
7	大阪市	101.0
8	金沢市	100.8
8	京都市	100.8
10	大津市	100.7
10	松江市	100.7
12	山形市	100.4
12	宇都宮市	100.4
14	千葉市	100.2
15	名古屋市	99.7
15	和歌山市	99.7
17	新潟市	99.5
18	福井市	99.4
19	盛岡市	99.3
19	静岡市	99.3
19	広島市	99.3
19	徳島市	99.3
23	水戸市	99.2
23	高知市	99.2
25	山口市	99.1
25	高松市	99.1
27	青森市	99.0
27	甲府市	99.0
29	岡山市	98.9
29	那覇市	98.9
31	札幌市	98.7
31	富山市	98.7
33	仙台市	98.5
34	松山市	98.4
34	大分市	98.4
36	岐阜市	98.3
36	福岡市	98.3
36	熊本市	98.3
39	秋田市	98.2
40	津市	97.9
40	鳥取市	97.9
42	鹿児島市	97.5
43	長野市	97.4
44	宮崎市	97.3
45	奈良市	96.9
45	佐賀市	96.9
47	前橋市	96.6

福島県の推移

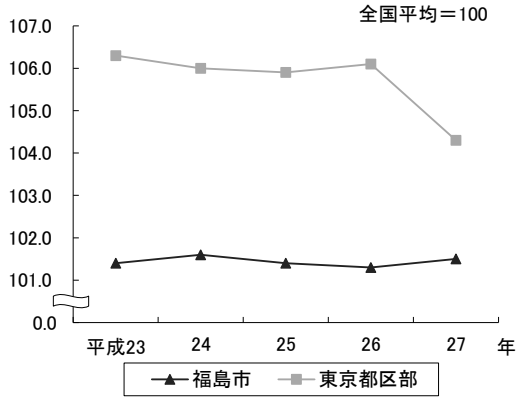

統計データ

全国平均＝100

年	福島市	東京都区部
平成23	101.4	106.3
平成24	101.6	106.0
平成25	101.4	105.9
平成26	101.3	106.1
平成27	101.5	104.3

関連指標

項目	順位	県庁所在市	指数
消費者物価地域差指数（食料）		全国平均	100.0
	1	那覇市	103.9
	2	金沢市	103.5
	3	東京都区部	103.2
	3	松江市	103.2
	6	福島市	102.9
	45	佐賀市	96.4
	46	長野市	94.5
	47	奈良市	93.8

項目	順位	県庁所在市	指数
消費者物価地域差指数（家賃を除く総合）		全国平均	100.0
	1	横浜市	102.7
	2	さいたま市	102.3
	3	福島市	102.1
	45	鹿児島市	97.9
	46	奈良市	97.3
	47	前橋市	97.2

摘要

・資料出所：総務省「小売物価統計調査（構造編）－平成27年分結果－」
・調査時点：平成27年
・調査周期：毎年
注） 市の区域は，平成26年6月11日現在の区域による。

36 県内総生産（実質）増加率－平成17暦年連鎖価格－

順位	都道府県	県内総生産（実質）増加率
		（%）
	全国	1.9
1	福島	6.5
2	栃木	6.4
3	三重	4.9
4	千葉	4.9
5	山形	4.8
6	岡山	4.1
7	宮城	4.0
8	沖縄	3.7
9	宮崎	3.6
10	徳島	3.6
11	高知	3.4
12	群馬	3.3
13	岩手	3.3
14	愛媛	2.8
15	兵庫	2.6
16	佐賀	2.6
17	山口	2.5
18	北海道	2.3
19	滋賀	2.3
20	埼玉	2.2
21	静岡	2.2
22	長野	2.0
23	福岡	1.8
24	和歌山	1.7
25	広島	1.6
26	東京	1.6
27	愛知	1.5
28	大分	1.5
29	奈良	1.2
30	神奈川	1.2
31	山梨	1.2
32	新潟	1.2
33	大阪	1.1
34	島根	1.1
35	鹿児島	0.9
36	鳥取	0.9
37	富山	0.9
38	福井	0.9
39	石川	0.5
40	秋田	0.2
41	長崎	0.2
42	京都	0.1
43	茨城	0.1
44	熊本	0.1
45	岐阜	△ 0.3
46	青森	△ 0.9
47	香川	△ 1.3

福島県の推移

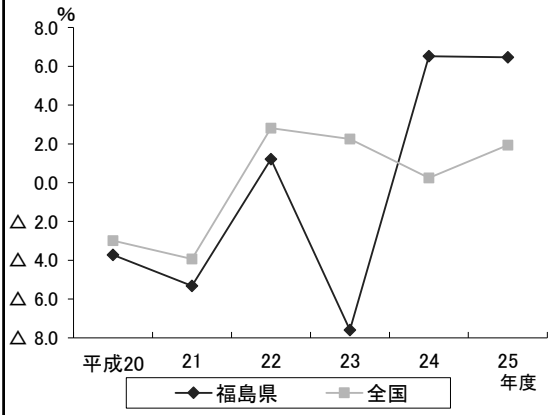

統計データ

%

年度	福島県	全国	年度	福島県	全国
平成20	△ 3.7	△ 3.0	平成23	△ 7.6	2.3
平成21	△ 5.3	△ 3.9	平成24	6.5	0.2
平成22	1.2	2.8	平成25	6.5	1.9

注） 過去の結果は、必要に応じて遡及改定している。

関連指標

項目	順位	都道府県	総生産額
県内総生産（実質）（百万円）		全国	546,730,129
	1	東京	98,677,205
	2	大阪	39,289,725
	3	愛知	37,837,446
	21	福島	7,913,225
	45	島根	2,547,987
	46	高知	2,370,793
	47	鳥取	1,982,186

項目	順位	都道府県	増加率
県内総生産（名目）増加率（%）		全国	1.8
	1	福島	6.9
	2	栃木	6.5
	3	三重	4.9
	45	岐阜	△ 0.3
	46	青森	△ 1.2
	47	香川	△ 2.0

摘要

・資料出所：内閣府「県民経済計算」
・推計時点：平成25年度
・推計周期：毎年
・参考：県内総生産とは、県内にある事業所の生産活動によって生み出された生産物の総額から中間投入額、すなわち物的経費を控除したものである。
実質（値）とは、名目値から価格変動による影響を除去したものである。
連鎖方式とは、実質化の指数計算において前年を基準年とし、それらを毎年積み重ねて接続する方法である。

注） 県民経済計算は各都道府県が「県民経済計算標準方式」に基づき作成したものであるが、基礎資料の整備状況、推計の発展段階の相違等により、その推計方法は必ずしも全都道府県同一ではない。

※都道府県別順位は同率であった場合、表示桁数以下の数値により順位を付している。

37 県内総生産（名目）

順位	都道府県	県内総生産（名目）
		（百万円）
	全国	508,645,648
1	東京	93,128,268
2	大阪	37,314,976
3	愛知	35,447,523
4	神奈川	30,218,541
5	埼玉	20,678,194
6	千葉	19,811,204
7	兵庫	19,232,538
8	北海道	18,268,793
9	福岡	18,189,907
10	静岡	15,876,309
11	茨城	11,511,260
12	広島	10,842,876
13	京都	9,825,395
14	新潟	8,833,568
15	宮城	8,816,646
16	栃木	8,232,227
17	群馬	7,824,950
18	長野	7,752,205
19	三重	7,688,880
20	岡山	7,273,433
21	福島	7,174,617
22	岐阜	7,119,761
23	滋賀	5,968,096
24	山口	5,778,917
25	熊本	5,566,376
26	鹿児島	5,286,586
27	愛媛	4,776,672
28	石川	4,544,888
29	岩手	4,516,178
30	青森	4,411,514
31	長崎	4,393,001
32	富山	4,356,581
33	大分	4,182,168
34	沖縄	3,881,803
35	山形	3,830,374
36	香川	3,647,003
37	宮崎	3,605,957
38	和歌山	3,583,311
39	奈良	3,520,619
40	秋田	3,477,343
41	山梨	3,129,857
42	福井	3,127,077
43	徳島	2,937,090
44	佐賀	2,681,129
45	島根	2,350,799
46	高知	2,262,669
47	鳥取	1,767,569

福島県の推移

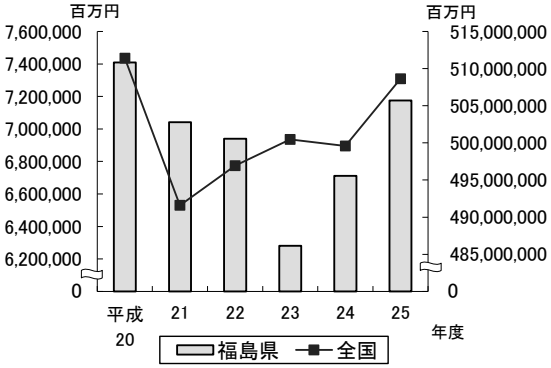

統計データ

百万円

年度	福島県	全国
平成20	7,409,374	511,405,778
平成21	7,041,029	491,586,854
平成22	6,939,847	496,920,123
平成23	6,280,945	500,482,489
平成24	6,710,726	499,583,992
平成25	7,174,617	508,645,648

注） 過去の結果は、必要に応じて遡及改定している。

関連指標

項目	順位	都道府県	支出額
県内総生産（名目）民間最終消費支出（百万円）		全国	295,004,142
	1	東京	39,092,782
	2	神奈川	23,443,427
	3	大阪	20,104,552
	22	福島	3,854,172
	45	佐賀	1,448,147
	46	島根	1,354,229
	47	鳥取	1,126,703

項目	順位	都道府県	増加率
県内純生産増加率（要素費用表示）（%）		全国	1.8
	1	栃木	8.0
	2	福島	7.5
	3	三重	5.9
	45	青森	△ 1.2
	46	熊本	△ 1.5
	47	香川	△ 2.4

摘要

・資料出所：内閣府「県民経済計算」
・推計時点：平成25年度
・推計周期：毎年
・参考：県内総生産とは、県内にある事業所の生産活動によって生み出された生産物の総額から中間投入額、すなわち物的経費を控除したものである。
名目（値）とは、当該推計年度の市場価格で評価した値である。
注） 県民経済計算は各都道府県が「県民経済計算標準方式」に基づき作成したものであるが、基礎資料の整備状況、推計の発展段階の相違等により、その推計方法は必ずしも全都道府県同一ではない。

38 1人当たり県民所得

順位	都道府県	1人当たり県民所得
	全国	（千円） 3,065
1	東京	4,508
2	愛知	3,579
3	静岡	3,326
4	滋賀	3,273
5	栃木	3,255
6	三重	3,166
7	富山	3,159
8	茨城	3,138
9	山口	3,125
10	広島	3,060
11	群馬	3,054
12	千葉	3,019
13	大阪	2,995
14	京都	2,974
15	石川	2,972
16	神奈川	2,972
17	山梨	2,918
18	徳島	2,878
19	埼玉	2,859
20	宮城	2,857
21	福井	2,845
22	福岡	2,831
23	兵庫	2,816
24	和歌山	2,816
25	岡山	2,800
26	香川	2,798
27	福島	2,787
28	新潟	2,767
29	岐阜	2,726
30	長野	2,714
31	岩手	2,698
32	山形	2,629
33	大分	2,559
34	北海道	2,545
35	愛媛	2,543
36	奈良	2,530
37	佐賀	2,513
38	秋田	2,463
39	高知	2,447
40	青森	2,426
41	島根	2,424
42	熊本	2,422
43	長崎	2,419
44	宮崎	2,407
45	鹿児島	2,399
46	鳥取	2,337
47	沖縄	2,102

福島県の推移

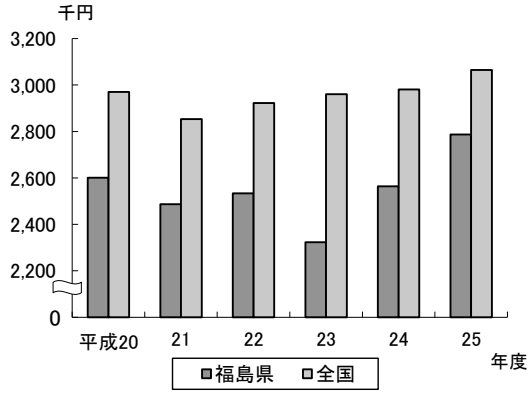

統計データ

千円

年度	福島県	全国
平成20	2,601	2,970
平成21	2,487	2,853
平成22	2,534	2,922
平成23	2,323	2,960
平成24	2,564	2,981
平成25	2,787	3,065

注） 過去の結果は、必要に応じて遡及改定している。

関連指標

項目	順位	都道府県	増加率
1人当たり県民所得増加率（%）		全国	2.8
	1	福島	8.7
	2	栃木	8.5
	3	三重	6.9
	45	京都	0.2
	46	熊本	△ 0.5
	47	香川	△ 1.6

項目	順位	都道府県	増加率
1人当たり県民雇用者報酬増加率（%）		全国	0.1
	1	三重	2.5
	2	岡山	2.3
	3	熊本	2.1
	30	福島	△ 0.4
	45	新潟	△ 1.6
	46	佐賀	△ 1.9
	47	長崎	△ 2.0

摘要

・資料出所：内閣府「県民経済計算」
・推計時点：平成25年度
・推計周期：毎年
・算出方法：県民所得／総人口（平成25年10月1日現在）
・参考：県民所得とは、県内の居住者（個人ばかりでなく、法人企業、行政機関も含む。）が、県内外での生産活動によって新たに生み出した所得をいう。

注） 県民経済計算は各都道府県が「県民経済計算標準方式」に基づき作成したものであるが、基礎資料の整備状況、推計の発展段階の相違等により、その推計方法は必ずしも全都道府県同一ではない。

※都道府県別順位は同率であった場合、表示桁数以下の数値により順位を付している。

39 農家世帯比率

順位	都道府県	農家世帯比率
	全国	(%) 4.03
1	岩手	13.41
2	長野	12.98
3	鳥取	12.78
4	島根	12.65
5	秋田	12.62
6	山形	11.75
7	福島	10.21
8	徳島	10.06
9	山梨	9.83
10	新潟	9.25
11	鹿児島	8.82
12	香川	8.82
13	青森	8.76
14	宮崎	8.30
15	熊本	8.29
16	福井	8.18
17	大分	8.11
18	岡山	8.10
19	岐阜	8.07
20	高知	7.94
21	茨城	7.80
22	和歌山	7.57
23	佐賀	7.29
24	栃木	7.27
25	愛媛	7.14
26	群馬	6.47
27	富山	6.08
28	長崎	6.03
29	三重	5.96
30	山口	5.94
31	宮城	5.54
32	滋賀	5.40
33	奈良	4.83
34	広島	4.68
35	石川	4.65
36	静岡	4.27
37	沖縄	3.58
38	兵庫	3.52
39	京都	2.66
40	愛知	2.41
41	千葉	2.40
42	福岡	2.39
43	埼玉	2.16
44	北海道	1.82
45	神奈川	0.62
46	大阪	0.61
47	東京	0.17

福島県の推移

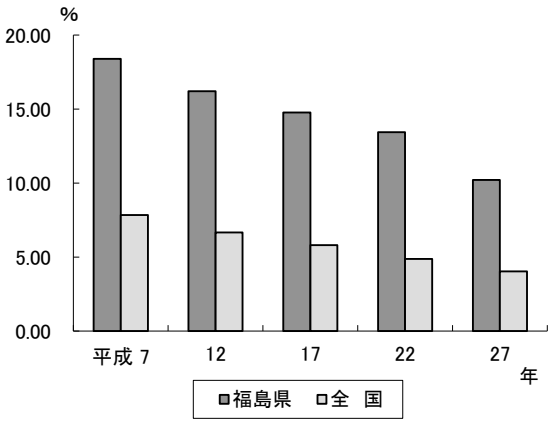

統計データ

%

年	福島県	全国	年	福島県	全国
平成 7	18.39	7.84	平成17	14.77	5.81
平成12	16.21	6.67	平成22	13.43	4.88
			平成27	10.21	4.03

関連指標

項目	順位	都道府県	販売農家数
販売農家数 (戸)		全国	1,329,591
	1	茨城	57,239
	2	新潟	54,409
	3	福島	52,270
	45	神奈川	12,685
	46	大阪	9,028
	47	東京	5,623

項目	順位	都道府県	自給的農家数
自給的農家数 (戸)		全国	825,491
	1	長野	52,982
	2	愛知	38,765
	3	兵庫	34,585
	13	福島	23,068
	45	佐賀	6,214
	46	沖縄	5,815
	47	東京	5,599

摘要

・資料出所：農林水産省「農林業センサス」
　　総務省「国勢調査報告」
・調査時点：平成27年2月1日
・調査周期：5年
・算出方法：総農家数／総世帯数（平成27年10月1日現在）
・参考：農家とは、調査日現在（平成27年2月1日現在）で、経営耕地面積が10アール以上の農業を営む世帯又は10アール未満であっても調査期日前1年間における農産物販売金額が15万円以上あった世帯をいう。
※農家世帯比率の都道府県別順位は同率であった場合、表示桁数以下の数値により順位を付している。

40 農業産出額

順位	都道府県	農業産出額
	全国	（億円） 84,279
1	北海道	11,110
2	茨城	4,292
3	鹿児島	4,263
4	千葉	4,151
5	宮崎	3,326
6	熊本	3,283
7	愛知	3,010
8	青森	2,879
9	栃木	2,495
10	新潟	2,448
11	岩手	2,352
12	群馬	2,335
13	長野	2,322
14	福岡	2,170
15	静岡	2,154
16	山形	2,128
17	埼玉	1,902
18	福島	1,837
19	宮城	1,629
20	兵庫	1,491
21	長崎	1,477
22	秋田	1,473
23	大分	1,268
24	岡山	1,235
25	佐賀	1,230
26	愛媛	1,186
27	岐阜	1,099
28	広島	1,086
29	三重	1,056
30	高知	962
31	徳島	953
32	和歌山	952
33	沖縄	901
34	山梨	797
35	神奈川	781
36	香川	758
37	京都	663
38	鳥取	653
39	山口	614
40	富山	581
41	滋賀	554
42	島根	531
43	石川	475
44	奈良	402
45	福井	400
46	大阪	320
47	東京	295

福島県の推移

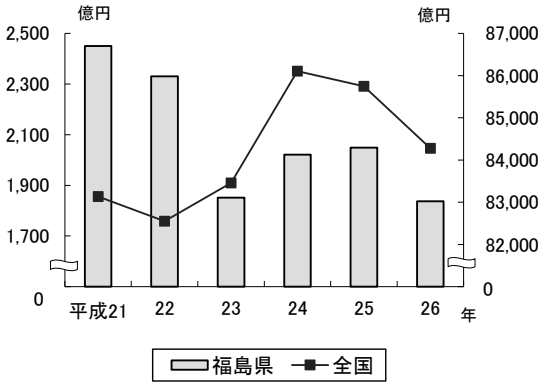

統計データ

億円

年	福島県	全国
平成21	2,450	83,136
平成22	2,330	82,551
平成23	1,851	83,455
平成24	2,021	86,106
平成25	2,049	85,748
平成26	1,837	84,279

関連指標（産出額）

順位	都道府県	米(億円)	順位	都道府県	野菜(億円)
	全国	14,370		全国	22,421
1	新潟	1,296	1	北海道	2,116
2	北海道	1,105	2	茨城	1,707
3	秋田	773	3	千葉	1,611
8	福島	529	17	福島	452
45	神奈川	35	45	滋賀	85
46	沖縄	5	46	福井	66
47	東京	1	47	富山	52

順位	都道府県	果実(億円)	順位	都道府県	畜産(億円)
	全国	7,628		全国	29,912
1	青森	833	1	北海道	6,032
2	山形	642	2	鹿児島	2,710
3	和歌山	581	3	宮崎	1,983
10	福島	248	19	福島	475
45	京都	16	45	福井	45
46	福井	10	46	大阪	23
47	滋賀	5	47	東京	21

摘要

・資料出所：農林水産省「生産農業所得統計」
・調査時点：平成26年
・調査周期：毎年
・参考：農業産出額は、都道府県を推計単位とし、農産物の生産量及び価格に関する諸統計等を用いて、生産された農産物の価値額を推計した。

41 水稲収穫量

順位	都道府県	水稲収穫量
	全国	（百t） 80,420
1	新潟	6,786
2	北海道	5,786
3	秋田	5,154
4	山形	3,952
5	宮城	3,690
6	茨城	3,611
7	福島	3,563
8	栃木	3,163
9	千葉	3,058
10	岩手	2,716
11	青森	2,573
12	富山	2,156
13	長野	2,040
14	兵庫	1,854
15	福岡	1,804
16	熊本	1,781
17	滋賀	1,703
18	岡山	1,620
19	埼玉	1,566
20	愛知	1,443
21	三重	1,441
22	石川	1,367
23	福井	1,343
24	佐賀	1,292
25	広島	1,280
26	岐阜	1,079
27	山口	1,075
28	大分	1,074
29	鹿児島	1,014
30	島根	935
31	静岡	840
32	宮崎	837
33	群馬	778
34	京都	764
35	愛媛	721
36	香川	671
37	鳥取	663
38	長崎	595
39	徳島	573
40	高知	540
41	奈良	457
42	和歌山	341
43	山梨	273
44	大阪	268
45	神奈川	154
46	沖縄	23
47	東京	6

福島県の推移

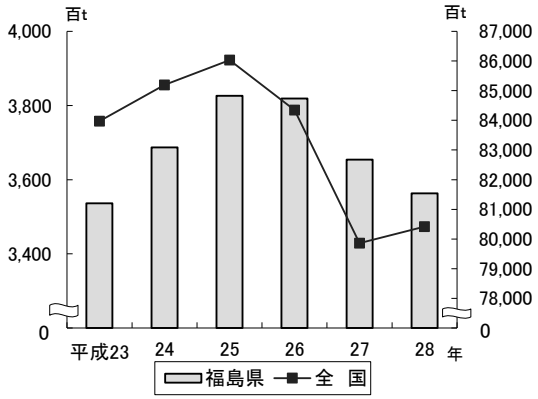

統計データ

百t

年	福島県	全国
平成23	3,536	83,970
平成24	3,687	85,190
平成25	3,826	86,030
平成26	3,819	84,350
平成27	3,654	79,860
平成28	3,563	80,420

関連指標

項目	順位	都道府県	収量
10aあたりの収量 (kg)		全国	544
	1	長野	624
	2	山形	608
	3	青森	604
	7	福島	555
	45	高知	458
	46	東京	415
	47	沖縄	293

項目	順位	都道府県	面積
水稲作付面積 (ha)		全国	1,478,000
	1	新潟	116,800
	2	北海道	105,000
	3	秋田	87,200
	7	福島	64,200
	45	神奈川	3,120
	46	沖縄	785
	47	東京	151

注）作付面積は、青刈り面積（飼料用米等を含む）を除いている。

摘要

・資料出所：農林水産省「作物統計」
・調査時点：平成28年
・調査周期：毎年
・参考：水稲のみ

42 食料自給率（生産額ベース）

順位	都道府県	食料自給率（生産額ベース）
	全国	（%） 65
1	宮崎	262
2	鹿児島	235
3	青森	211
4	北海道	202
5	岩手	175
6	山形	166
7	熊本	151
8	高知	146
9	佐賀	139
10	秋田	136
11	長崎	134
12	茨城	125
12	徳島	125
14	大分	124
15	長野	118
15	愛媛	118
17	鳥取	114
18	栃木	112
18	新潟	112
20	和歌山	99
21	島根	98
22	群馬	92
23	福島	90
24	香川	86
25	宮城	84
26	山梨	82
27	三重	67
28	千葉	66
29	富山	64
30	岡山	61
31	石川	54
32	福井	53
33	静岡	52
34	沖縄	51
35	岐阜	47
36	山口	45
37	福岡	41
38	滋賀	38
38	広島	38
40	兵庫	34
41	愛知	33
42	奈良	25
43	埼玉	22
43	京都	21
45	神奈川	12
46	大阪	5
47	東京	4

福島県の推移

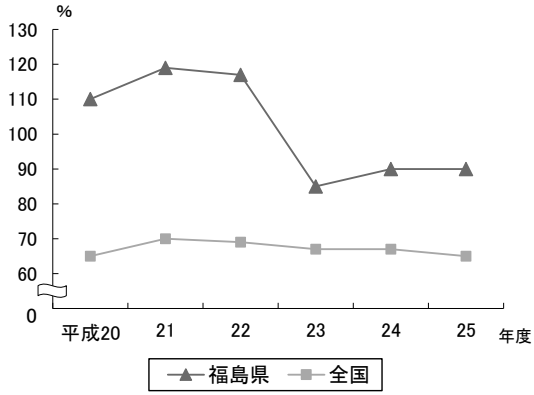

統計データ

%

年度	福島県	全国
平成20	110	65
平成21	119	70
平成22	117	69
平成23	85	67
平成24	90	67
平成25	90	65

関連指標

項目	順位	都道府県	食糧自給率
カロリーベース食料自給率（%）		全国	39
	1	北海道	198
	2	秋田	181
	3	山形	136
	9	福島	76
	45	神奈川	2
	45	大阪	2
	47	東京	1

項目	順位	都道府県	耕地率
耕地率（平成27年）（%）【農林水産省「作物統計」】		全国	12.1
	1	茨城	28.0
	2	千葉	24.6
	3	佐賀	21.7
	22	福島	10.4
	44	山梨	5.4
	44	岐阜	5.4
	46	高知	4.0
	47	東京	3.3

摘要

・資料出所：農林水産省「都道府県別食料自給率」
・調査時点：平成25年度
・調査周期：毎年
・算出方法：各都道府県の食料生産額／各都道府県の食料消費仕向額
・参考：生産額ベース食料自給率とは、国内農業の経済的価値を示す指標である。

43 林産物素材生産量

順位	都道府県	林産物素材生産量
	全国	（千㎥）20,049
1	北海道	3,291
2	宮崎	1,787
3	岩手	1,524
4	秋田	1,239
5	大分	945
6	熊本	913
7	青森	834
8	福島	740
9	鹿児島	616
10	宮城	537
11	愛媛	525
12	高知	524
13	長野	448
14	栃木	434
15	茨城	420
16	島根	389
17	岡山	355
18	岐阜	348
19	静岡	339
20	広島	326
21	山形	315
22	徳島	301
23	兵庫	269
24	群馬	227
24	三重	227
26	鳥取	207
27	山口	190
28	和歌山	181
29	山梨	153
30	福岡	150
31	京都	149
32	奈良	141
33	愛知	134
34	佐賀	128
35	石川	121
36	福井	109
37	長崎	95
38	新潟	87
39	埼玉	74
40	千葉	63
41	富山	59
42	滋賀	54
43	東京	36
44	神奈川	28
45	大阪	5
46	香川	3
46	沖縄	3

福島県の推移

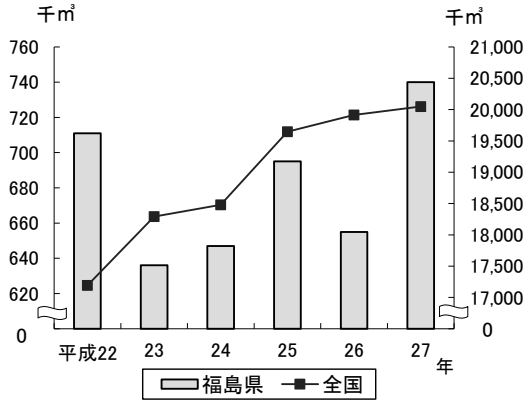

統計データ

千㎥

年	福島県	全国
平成22	711	17,193
平成23	636	18,290
平成24	647	18,479
平成25	695	19,646
平成26	655	19,913
平成27	740	20,049

関連指標

項目	順位	都道府県	産出額
林業産出額（注）（千万円）（平成26年）【農林水産省「生産林業所得統計」】		全国	44,777
	1	長野	5,510
	2	北海道	4,699
	3	新潟	4,335
	14	福島	933
	45	沖縄	65
	46	神奈川	57
	47	大阪	16

項目	順位	都道府県	所得額
生産林業所得（千万円）（平成26年）【農林水産省「生産林業所得統計」】		全国	24,082
	1	長野	2,804
	2	北海道	2,303
	3	宮崎	1,537
	12	福島	549
	45	神奈川	24
	46	沖縄	23
	47	大阪	9

摘要

・資料出所：農林水産省「木材統計」
・調査時点：平成27年
・調査周期：毎年
・参考：林産物素材生産量は、国産材のみの量。
注） 都道府県別産出額には、全国値で推計している木材生産におけるパルプ用の産出額、薪炭生産におけるまきの産出額、林野副産物採取における木ろう及び生うるしの産出額が含まれていない。

44 海面漁業漁獲量

順位	都道府県	海面漁業漁獲量
	全国	(t) 3,550,003
1	北海道	864,389
2	長崎	295,998
3	茨城	225,313
4	静岡	206,656
5	宮城	165,320
6	三重	153,702
7	愛媛	139,022
8	宮崎	125,878
9	島根	119,928
10	青森	114,468
11	千葉	111,740
12	岩手	108,752
13	高知	79,513
14	鹿児島	77,525
15	鳥取	73,600
16	愛知	72,056
17	石川	66,362
18	兵庫	54,410
19	福島	45,446
20	東京	44,750
21	富山	43,891
22	神奈川	43,471
23	大分	35,408
24	福岡	35,117
25	新潟	33,809
26	山口	28,977
27	和歌山	22,901
28	熊本	20,345
29	佐賀	18,005
30	広島	17,581
31	香川	17,213
32	沖縄	16,684
33	大阪	16,667
34	福井	14,529
35	京都	11,586
36	徳島	10,515
37	秋田	7,962
38	山形	5,964
39	岡山	4,548
―	栃木	―
―	群馬	―
―	埼玉	―
―	山梨	―
―	長野	―
―	岐阜	―
―	滋賀	―
―	奈良	―

福島県の推移

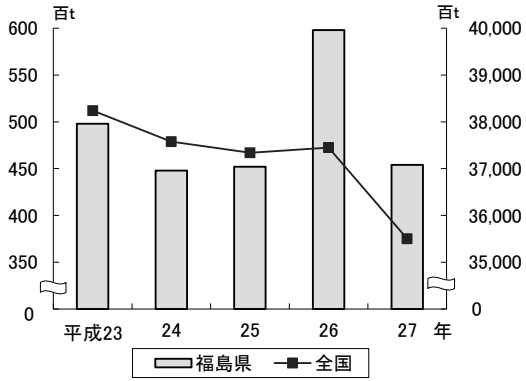

統計データ

t

年	福島県	全国
平成23	49,778	3,824,099
平成24	44,771	3,746,763
平成25	45,248	3,715,246
平成26	59,790	3,717,258
平成27	45,446	3,550,003

注） 平成23年値は、東日本大震災の影響により、岩手県、宮城県、福島県においてデータを消失した調査対象があり、消失したデータは含まない数値である。

関連指標

項目	順位	都道府県	生産額
海面漁業生産額		全国	966,570
	1	北海道	263,619
	2	長崎	63,794
（漁業のみ）	3	静岡	50,862
（百万円）	28	福島	8,616
（平成26年）	37	秋田	3,191
【農林水産省「漁業生産額」】	38	岡山	2,486
	39	山形	2,440

項目	順位	都道府県	経営体数
漁業経営体数		全国	94,507
	1	北海道	12,882
	2	長崎	7,690
（経営体）	3	青森	4,501
（平成25年）	37	山形	359
【農林水産省「漁業センサス」】	38	富山	301
	39	福島	14

摘要

・資料出所：農林水産省「漁業・養殖業生産統計」
・調査時点：平成27年
・調査周期：毎年
・参考：海面養殖業、内水面漁業・養殖業、捕鯨業を除く。
注） 東京電力株式会社福島第一原子力発電事故の影響を受けた区域において、同事故の影響により出荷制限又は出荷自粛の措置がとられたものについては、生産量に含んでいない。

45 製造業事業所数

順位	都道府県	製造業事業所数
	全 国	（事業所） 202,410
1	大 阪	17,501
2	愛 知	16,795
3	東 京	12,156
4	埼 玉	11,614
5	静 岡	9,777
6	兵 庫	8,710
7	神 奈 川	8,140
8	岐 阜	6,035
9	福 岡	5,599
10	新 潟	5,564
11	茨 城	5,485
12	北 海 道	5,464
13	長 野	5,193
14	千 葉	5,101
15	広 島	5,086
16	群 馬	5,064
17	京 都	4,401
18	栃 木	4,354
19	福 島	3,798
20	三 重	3,647
21	岡 山	3,476
22	石 川	2,931
23	富 山	2,812
24	滋 賀	2,774
25	宮 城	2,647
26	山 形	2,634
27	愛 媛	2,318
28	福 井	2,215
29	鹿 児 島	2,200
30	岩 手	2,130
31	熊 本	2,119
32	奈 良	2,077
33	香 川	1,999
34	秋 田	1,897
35	山 梨	1,858
36	山 口	1,838
37	和 歌 山	1,829
38	長 崎	1,794
39	大 分	1,535
40	宮 崎	1,508
41	青 森	1,449
42	佐 賀	1,407
43	徳 島	1,256
44	島 根	1,186
45	沖 縄	1,179
46	高 知	1,043
47	鳥 取	815

福島県の推移

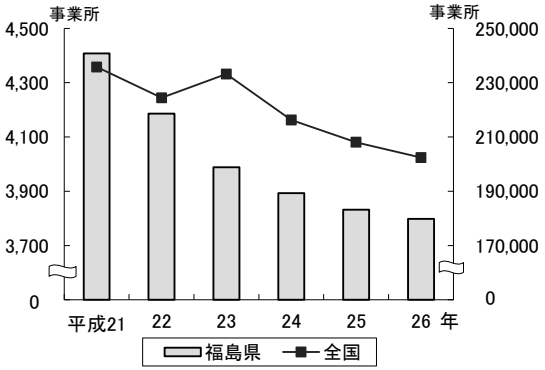

統計データ

事業所

年	福島県	全 国
平成21	4,408	235,817
平成22	4,186	224,403
平成23	3,988	233,186
平成24	3,893	216,262
平成25	3,832	208,029
平成26	3,798	202,410

注） 平成23年の数値は、経済センサス-活動調査の結果。

関連指標

項 目	順位	都道府県	増減率
製造業事業所数増減率（%）		全 国	△ 2.7
	1	岩 手	△ 0.8
	2	福 島	△ 0.9
	3	滋 賀	△ 1.1
	45	奈 良	△ 5.2
	46	高 知	△ 5.3
	47	島 根	△ 6.2

項 目	順位	都道府県	増減率
製造業事業所数増減率（従業者10人以上）（%）		全 国	△ 0.9
	1	沖 縄	1.8
	2	茨 城	1.3
	3	石 川	1.1
	10	福 島	△ 0.2
	45	島 根	△ 3.2
	46	徳 島	△ 3.5
	47	秋 田	△ 4.7

摘要

・資料出所：経済産業省「平成26年 工業統計表 産業編〔概要版〕」
・調査時点：平成26年12月31日
・参考：従業者4人以上の事業所

注） 東日本大震災の影響により、調査員の確保が困難な以下の地域においては、経済産業省が郵送調査を実施した。
〈全区域を郵送調査により実施した町村〉
双葉郡楢葉町・葛尾村
〈一部の区域を郵送調査により実施した市町村〉
南相馬市、伊達郡川俣町、双葉郡富岡町・川内村・大熊町・双葉町・浪江町、相馬郡飯舘村

46 製造業従業者数

順位	都道府県	製造業従業者数
	全 国	（人） 7,403,269
1	愛 知	795,496
2	大 阪	443,634
3	静 岡	386,924
4	埼 玉	379,238
5	兵 庫	350,429
6	神 奈 川	349,732
7	東 京	269,815
8	茨 城	259,595
9	福 岡	209,864
10	広 島	209,515
11	千 葉	200,718
12	群 馬	199,877
13	岐 阜	191,987
14	長 野	190,884
15	栃 木	190,191
16	三 重	189,459
17	新 潟	180,932
18	北 海 道	164,716
19	福 島	152,768
20	滋 賀	152,036
21	岡 山	140,309
22	京 都	136,210
23	富 山	119,663
24	宮 城	108,908
25	山 形	98,434
26	石 川	95,083
27	山 口	91,378
28	熊 本	89,637
29	岩 手	82,600
30	愛 媛	75,274
31	山 梨	68,912
32	鹿 児 島	68,868
33	福 井	68,502
34	香 川	68,248
35	大 分	65,115
36	奈 良	61,555
37	秋 田	60,659
38	佐 賀	58,424
39	青 森	55,464
40	長 崎	55,126
41	宮 崎	54,905
42	和 歌 山	50,141
43	徳 島	45,652
44	島 根	38,373
45	鳥 取	29,890
46	沖 縄	24,432
47	高 知	23,697

福島県の推移

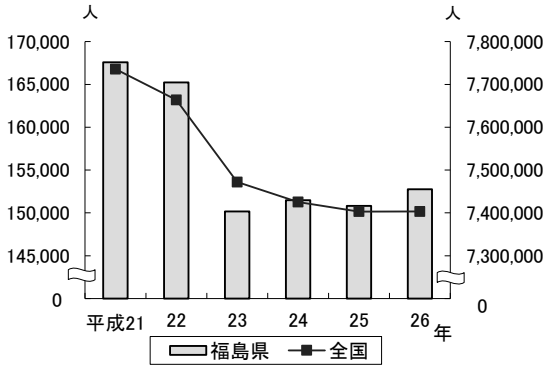

統計データ

人

年	福島県	全 国
平成21	167,581	7,735,789
平成22	165,236	7,663,847
平成23	150,168	7,472,111
平成24	151,481	7,425,339
平成25	150,818	7,402,984
平成26	152,768	7,403,269

注） 平成23年の数値は、経済センサス-活動調査の結果。

関連指標

項 目	順位	都道府県	増減率
製造業従業者数増減率（%）		全 国	0.0
	1	群 馬	2.4
	2	茨 城	2.3
	3	沖 縄	1.9
	6	福 島	1.3
	45	長 崎	△ 2.4
	46	熊 本	△ 2.7
	47	東 京	△ 3.6

項 目	順位	都道府県	構成比
製造業従業者数構成比（%）（全国を100.0とした場合の都道府県の構成比）		全 国	100.0
	1	愛 知	10.7
	2	大 阪	6.0
	3	静 岡	5.2
	19	福 島	2.1
	45	鳥 取	0.4
	46	沖 縄	0.3
	47	高 知	0.3

※都道府県別順位は同率であった場合、表示桁数以下の数値により順位を付している。

摘要

・資料出所：経済産業省「平成26年 工業統計表 産業編〔概要版〕」
・調査時点：平成26年12月31日
・参考：従業者4人以上の事業所

注） 東日本大震災の影響により、調査員の確保が困難な以下の地域においては、経済産業省が郵送調査を実施した。
〈全区域を郵送調査により実施した町村〉
双葉郡楢葉町・葛尾村
〈一部の区域を郵送調査により実施した市町村〉
南相馬市、伊達郡川俣町、双葉郡富岡町・川内村・大熊町・双葉町・浪江町、相馬郡飯舘村

47 製造品出荷額等

順位	都道府県	製造品出荷額等
		（百万円）
	全 国	305,139,989
1	愛 知	43,831,329
2	神 奈 川	17,721,051
3	大 阪	16,529,165
4	静 岡	16,050,724
5	兵 庫	14,888,356
6	千 葉	13,874,330
7	埼 玉	12,390,803
8	茨 城	11,408,497
9	三 重	10,542,710
10	広 島	9,568,452
11	福 岡	8,433,642
12	群 馬	8,363,510
13	栃 木	8,293,780
14	岡 山	8,255,666
15	東 京	8,159,351
16	滋 賀	6,813,929
17	北 海 道	6,672,809
18	山 口	6,519,551
19	長 野	5,454,784
20	岐 阜	5,101,178
21	福 島	5,098,999
22	京 都	4,815,155
23	新 潟	4,642,624
24	大 分	4,558,947
25	愛 媛	4,139,178
26	宮 城	3,972,171
27	富 山	3,567,223
28	和 歌 山	2,994,970
29	山 形	2,608,074
30	石 川	2,601,943
31	熊 本	2,474,035
32	香 川	2,371,385
33	岩 手	2,270,696
34	山 梨	2,133,133
35	鹿 児 島	1,912,793
36	奈 良	1,896,881
37	福 井	1,891,829
38	徳 島	1,783,863
39	佐 賀	1,735,655
40	青 森	1,595,132
41	長 崎	1,562,494
42	宮 崎	1,527,585
43	秋 田	1,214,936
44	島 根	1,056,695
45	鳥 取	680,421
46	沖 縄	633,591
47	高 知	525,966

福島県の推移

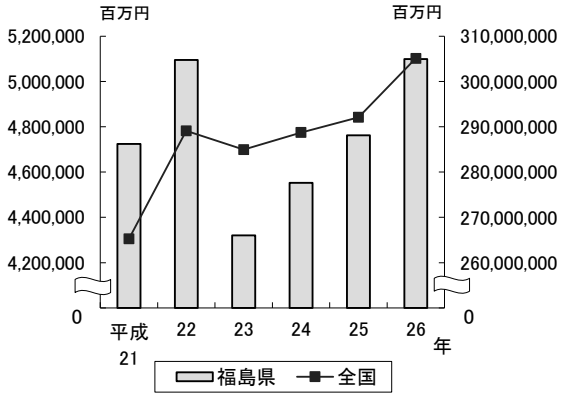

統計データ

百万円

年	福島県	全 国
平成21	4,724,529	265,259,031
平成22	5,095,711	289,107,683
平成23	4,320,880	284,968,753
平成24	4,552,605	288,727,639
平成25	4,762,508	292,092,130
平成26	5,098,999	305,139,989

注） 平成23年の数値は、経済センサス-活動調査の結果。

関連指標

項 目	順位	都道府県	構成比
製造品出荷額等構成比（%）（全国を100.0とした場合の都道府県の構成比）		全 国	100.0
	1	愛 知	14.4
	2	神 奈 川	5.8
	3	大 阪	5.4
	21	福 島	1.7
	45	鳥 取	0.2
	46	沖 縄	0.2
	47	高 知	0.2

※都道府県別順位は同率であった場合、表示桁数以下の数値により順位を付している。

項 目	順位	都道府県	付加価値額
製造品付加価値額（従業者29人以下は粗付加価値額）（百万円）		全 国	92,288,871
	1	愛 知	12,864,570
	2	静 岡	5,526,181
	3	大 阪	5,236,041
	22	福 島	1,615,051
	45	鳥 取	212,206
	46	高 知	177,252
	47	沖 縄	121,578

摘要

・資料出所：経済産業省「平成26年 工業統計表 産業編〔概要版〕」
・調査時点：平成26年1年間
・参考：従業者4人以上の事業所
注） 東日本大震災の影響により、調査員の確保が困難な以下の地域においては、経済産業省が郵送調査を実施した。
〈全区域を郵送調査により実施した町村〉
双葉郡楢葉町・葛尾村
〈一部の区域を郵送調査により実施した市町村〉
南相馬市、伊達郡川俣町、双葉郡富岡町・川内村・大熊町・双葉町・浪江町、相馬郡飯舘村

48 商業事業所数

順位	都道府県	商業事業所数
	全国	（事業所）1,407,235
1	東京	157,968
2	大阪	104,838
3	愛知	79,832
4	神奈川	68,821
5	福岡	61,620
6	埼玉	58,581
7	北海道	58,090
8	兵庫	56,981
9	千葉	48,366
10	静岡	44,711
11	広島	34,332
12	茨城	30,491
13	京都	30,363
14	新潟	30,167
15	宮城	27,452
16	長野	25,693
17	岐阜	24,876
18	群馬	22,796
19	福島	22,761
20	栃木	22,346
21	岡山	22,037
22	鹿児島	21,901
23	熊本	21,272
24	三重	20,413
25	長崎	18,107
26	山口	17,501
27	愛媛	17,484
28	青森	16,361
29	沖縄	16,150
30	岩手	15,916
31	石川	15,563
32	山形	14,982
33	大分	14,525
34	富山	14,339
35	宮崎	14,093
36	滋賀	13,669
37	秋田	13,536
38	和歌山	13,370
39	香川	13,074
40	奈良	12,538
41	福井	11,018
42	佐賀	10,626
43	高知	10,405
44	山梨	10,320
45	徳島	9,985
46	島根	9,794
47	鳥取	7,171

福島県の推移

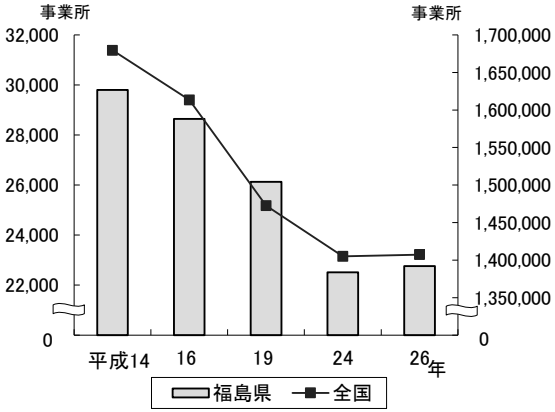

統計データ

事業所

年	福島県	全国
平成14	29,802	1,679,606
平成16（簡易調査）	28,644	1,613,318
平成19	26,124	1,472,658
平成24	22,512	1,405,021
平成26	22,761	1,407,235

注） 平成24年の数値は、総務省・経済産業省「経済センサス－活動調査」の結果。

関連指標

項目	順位	都道府県	事業所数
商業事業所数（卸売業）（事業所）		全国	382,354
	1	東京	56,796
	2	大阪	38,018
	3	愛知	26,109
	21	福島	5,210
	45	高知	2,153
	46	島根	2,025
	47	鳥取	1,667

項目	順位	都道府県	事業所数
商業事業所数（小売業）（事業所）		全国	1,024,881
	1	東京	101,172
	2	大阪	66,820
	3	愛知	53,723
	18	福島	17,551
	45	徳島	7,818
	46	島根	7,769
	47	鳥取	5,504

摘要

・資料出所：経済産業省「商業統計表」
・調査時点：平成26年7月1日
・調査周期：5年（その中間年に簡易調査）
・参考：卸売業、小売業の合計数

49 コンビニエンスストア数(人口10万人当たり)

順位	都道府県	コンビニエンスストア数（人口10万人当たり）
	全国	（店）27.1
1	北海道	40.4
2	山梨	33.3
3	宮城	32.7
4	東京	31.5
5	栃木	30.5
6	茨城	30.4
7	群馬	30.4
8	岩手	30.2
9	山形	29.9
10	青森	29.6
11	静岡	29.6
12	福井	29.5
13	愛知	29.3
14	富山	29.3
15	佐賀	29.0
16	新潟	28.8
17	石川	28.6
18	秋田	28.5
19	長野	27.6
20	山口	27.0
21	千葉	26.9
22	熊本	26.9
23	島根	26.8
24	岐阜	26.6
25	鳥取	26.5
26	福岡	26.3
27	大分	26.2
28	宮崎	26.1
29	広島	25.9
30	鹿児島	25.8
31	沖縄	25.7
32	神奈川	25.6
33	三重	24.9
34	高知	24.5
35	岡山	24.5
36	福島	24.2
37	京都	24.1
38	長崎	24.0
39	愛媛	24.0
40	滋賀	22.9
41	埼玉	22.7
42	和歌山	21.7
43	徳島	21.2
44	兵庫	21.0
45	大阪	20.5
46	香川	19.8
47	奈良	16.6

福島県の推移

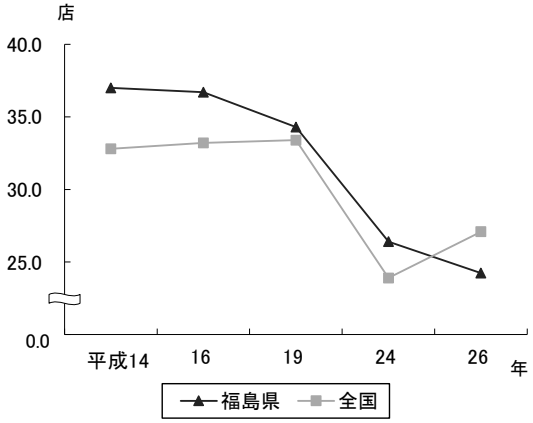

統計データ

店

年	福島県	全国
平成14	37.0	32.8
平成16（簡易調査）	36.7	33.2
平成19	34.3	33.4
平成24	26.4	23.9
平成26	24.2	27.1

注） 平成24年の数値は、総務省・経済産業省「経済センサス－活動調査」の結果。

関連指標

項目	順位	都道府県	事業所数
ホームセンター数（人口10万人当たり）（店）		全国	3.5
	1	山形	8.4
	2	秋田	7.4
	3	高知	6.9
	6	福島	6.8
	45	神奈川	1.6
	46	沖縄	1.5
	47	東京	1.1

項目	順位	都道府県	事業所数
ドラッグストア数（人口10万人当たり）（店）		全国	10.3
	1	山形	16.3
	2	石川	16.1
	3	岐阜	15.4
	27	福島	9.8
	45	栃木	6.7
	46	茨城	6.5
	47	大分	6.1

摘要

・資料出所：経済産業省「商業統計表」・総務省「人口推計年報」
・調査時点：平成26年7月1日
・調査周期：5年（その中間年に簡易調査）
・算出方法：コンビニエンスストア数/人口（平成26年10月1日現在）
・参考：コンビニエンスストアとは、飲食料品を取り扱っており、セルフサービス方式を採用していて、売場面積が30㎡以上250㎡未満で、営業時間が14時間以上の事業所をいう。
※都道府県別順位は同率であった場合、表示桁数以下の数値により順位を付している。

50 商業事業所従業者数

順位	都道府県	商業事業所従業者数
		（人）
	全国	11,618,054
1	東京	1,945,838
2	大阪	984,258
3	愛知	730,943
4	神奈川	666,993
5	埼玉	520,389
6	福岡	487,644
7	北海道	471,751
8	兵庫	442,351
9	千葉	429,736
10	静岡	309,491
11	広島	268,663
12	京都	240,578
13	宮城	224,086
14	茨城	223,094
15	新潟	208,482
16	長野	175,556
17	岐阜	170,085
18	岡山	163,919
19	群馬	163,824
20	栃木	158,132
21	福島	149,337
22	熊本	144,523
23	三重	142,686
24	鹿児島	139,736
25	山口	115,189
26	愛媛	114,993
27	長崎	112,368
28	青森	112,189
29	沖縄	111,656
30	岩手	110,259
31	滋賀	107,649
32	石川	107,069
33	大分	95,697
34	山形	93,732
35	香川	93,335
36	富山	92,349
37	宮崎	91,936
38	奈良	90,298
39	秋田	86,426
40	和歌山	79,689
41	福井	73,687
42	佐賀	70,556
43	山梨	67,953
44	高知	63,683
45	徳島	60,999
46	島根	56,945
47	鳥取	47,302

福島県の推移

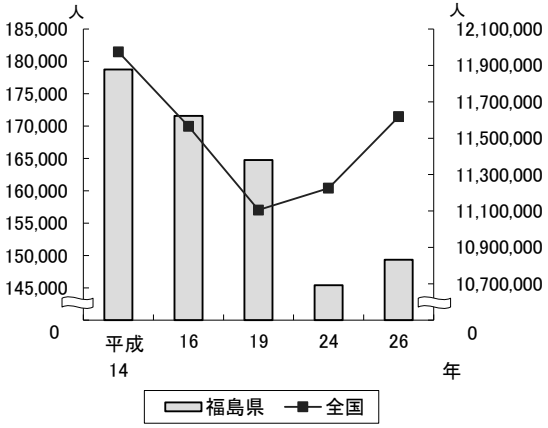

統計データ

人

年	福島県	全国
平成14	178,744	11,974,766
平成16（簡易調査）	171,586	11,565,953
平成19	164,752	11,105,669
平成24	145,399	11,225,151
平成26	149,337	11,618,054

注） 平成24年の数値は、総務省・経済産業省「経済センサス－活動調査」の結果。

関連指標

項目	順位	都道府県	従業者数
卸売業従業者数（人）		全国	3,932,276
	1	東京	1,022,517
	2	大阪	442,053
	3	愛知	282,198
	21	福島	38,727
	45	高知	15,376
	46	島根	13,911
	47	鳥取	12,471

項目	順位	都道府県	従業者数
小売業従業者数（人）		全国	7,685,778
	1	東京	923,321
	2	大阪	542,205
	3	神奈川	499,715
	21	福島	110,610
	45	徳島	44,700
	46	島根	43,034
	47	鳥取	34,831

摘要

・資料出所：経済産業省「商業統計表」
・調査時点：平成26年7月1日
・調査周期：5年（その中間年に簡易調査）
・参考：卸売業、小売業の合計数

51 年間商品販売額

順位	都道府県	年間商品販売額
	全国	（百万円）478,828,374
1	東京	167,859,560
2	大阪	47,303,124
3	愛知	35,673,782
4	福岡	18,223,495
5	神奈川	16,933,777
6	北海道	16,455,227
7	埼玉	14,333,482
8	兵庫	12,107,936
9	千葉	10,625,836
10	広島	10,456,235
11	宮城	10,044,140
12	静岡	9,451,754
13	茨城	6,248,788
14	新潟	6,198,269
15	群馬	6,155,549
16	京都	5,972,895
17	長野	4,994,846
18	岡山	4,579,628
19	栃木	4,565,416
20	福島	4,198,631
21	岐阜	4,177,811
22	鹿児島	3,710,568
23	熊本	3,669,910
24	三重	3,471,684
25	石川	3,469,437
26	愛媛	3,137,330
27	香川	3,044,683
28	青森	2,994,264
29	岩手	2,855,776
30	長崎	2,787,832
31	山口	2,781,387
32	富山	2,758,369
33	宮崎	2,404,753
34	山形	2,359,956
35	沖縄	2,348,786
36	滋賀	2,333,860
37	大分	2,153,984
38	秋田	2,075,476
39	福井	1,843,056
40	奈良	1,842,938
41	和歌山	1,824,230
42	山梨	1,612,008
43	佐賀	1,465,363
44	高知	1,434,686
45	島根	1,381,681
46	徳島	1,343,338
47	鳥取	1,162,837

福島県の推移

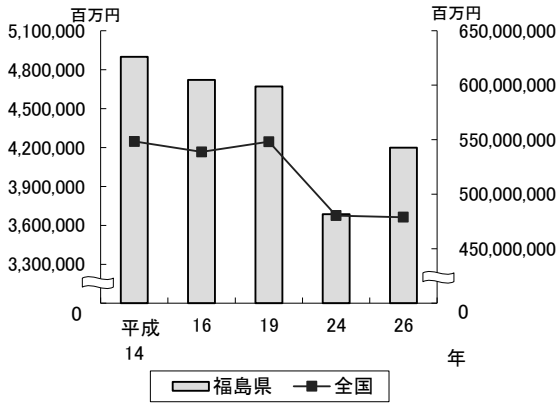

統計データ

百万円

年	福島県	全国
平成14	4,898,557	548,464,125
平成16（簡易調査）	4,720,635	538,775,810
平成19	4,670,152	548,237,119
平成24	3,686,025	480,332,788
平成26	4,198,631	478,828,374

注） 平成24年の数値は、総務省・経済産業省「経済センサス－活動調査」の結果。

関連指標

項目	順位	都道府県	売上（収入）額
1事業所当たりの売上（収入）金額（万円）		全国	34,026
	1	東京	106,262
	2	大阪	45,120
	3	愛知	44,686
	23	福島	18,447
	45	高知	13,788
	46	和歌山	13,644
	47	徳島	13,454

項目	順位	都道府県	面積
売場面積（小売業のみ）（㎡）		全国	134,854,063
	1	東京	9,687,256
	2	愛知	7,572,626
	3	大阪	7,227,412
	22	福島	2,299,471
	45	島根	921,663
	46	高知	880,645
	47	鳥取	783,664

摘要

・資料出所：経済産業省「商業統計表」
・調査時点：平成25年1年間
・調査周期：5年（その中間年に簡易調査）
・参考：卸売業、小売業の合計数

52 財政力指数（県財政）

順位	都道府県	財政力指数（県財政）
	全国平均	**0.49146**
1	東京	1.00321
2	愛知	0.92052
3	神奈川	0.91745
4	千葉	0.77694
5	埼玉	0.76548
6	大阪	0.74980
7	静岡	0.70999
8	茨城	0.63309
9	栃木	0.62166
10	兵庫	0.62062
11	福岡	0.61836
12	群馬	0.60277
13	宮城	0.59597
14	広島	0.58581
15	三重	0.57544
16	京都	0.56713
17	滋賀	0.53932
18	岐阜	0.52358
19	福島	0.50947
20	岡山	0.50096
21	長野	0.47586
22	石川	0.46812
23	香川	0.46060
24	富山	0.45307
25	新潟	0.43519
26	山口	0.42560
27	北海道	0.41903
28	奈良	0.41269
29	愛媛	0.41181
30	熊本	0.38688
31	山梨	0.37876
32	福井	0.37820
33	大分	0.35828
34	山形	0.34237
35	岩手	0.34116
36	青森	0.33190
37	佐賀	0.32938
38	鹿児島	0.32140
39	宮崎	0.32034
40	徳島	0.32018
41	和歌山	0.31955
42	長崎	0.31562
43	沖縄	0.31535
44	秋田	0.29862
45	鳥取	0.25486
46	高知	0.24472
47	島根	0.24170

福島県の推移

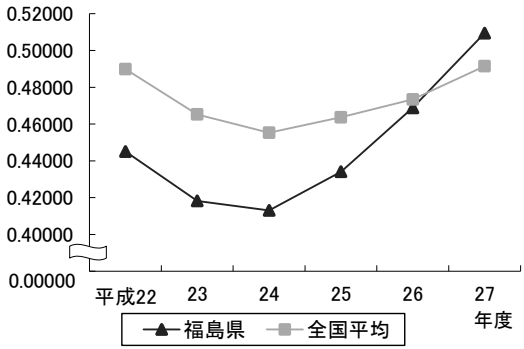

統計データ

年度	福島県	全国平均
平成22	0.44511	0.48985
平成23	0.41819	0.46523
平成24	0.41304	0.45529
平成25	0.43410	0.46370
平成26	0.46882	0.47338
平成27	0.50947	0.49146

関連指標

項目	順位	都道府県	割合
一般財源の割合(県財政)（対歳出決算総額）（%）（平成26年度）【総務省「社会生活統計指標」】		全国	58.3
	1	東京	77.9
	2	神奈川	69.0
	3	埼玉	63.0
	3	奈良	63.0
	45	宮城	44.1
	46	新潟	41.7
	47	福島	28.2

項目	順位	都道府県	割合
投資的経費の割合（県財政）（対歳出決算総額）（%）（平成26年度）【総務省「社会生活統計指標」】		全国	15.3
	1	岩手	27.5
	2	宮城	25.7
	3	島根	24.6
	30	福島	16.6
	45	千葉	8.9
	46	大阪	7.0
	47	神奈川	6.4

摘要

・資料出所：総務省「地方公共団体の主要財政指標一覧」
・調査時点：平成27年度
・調査周期：毎年
・算出方法：「基準財政収入額／基準財政需要額」の平成25年度から27年度までの3年間の平均値
・参考：財政力指数は地方公共団体の財政力を示す指数として用いられ、数値が高いほど、普通交付税算定上の留保財源が大きいことになり、財源に余裕があるといえる。

53 経常収支比率(県財政)

順位	都道府県	経常収支比率(県財政)
	全 国	(%) 94.1
1	大 阪	99.8
2	愛 知	98.8
3	三 重	97.9
4	岩 手	97.4
4	長 崎	97.4
6	神奈川	97.1
7	鹿児島	96.8
8	福 岡	96.6
9	北海道	96.3
9	宮 城	96.3
9	千 葉	96.3
12	兵 庫	96.1
13	福 島	95.9
14	群 馬	95.8
15	青 森	95.7
16	富 山	95.3
17	栃 木	95.1
17	滋 賀	95.1
19	京 都	95.0
20	埼 玉	94.9
20	静 岡	94.9
22	山 形	94.7
23	熊 本	94.5
24	広 島	94.4
24	香 川	94.4
26	徳 島	94.3
27	石 川	94.1
27	山 口	94.1
29	高 知	93.8
30	大 分	93.6
31	沖 縄	93.5
32	岡 山	93.2
33	福 井	93.0
34	茨 城	92.7
34	新 潟	92.7
34	長 野	92.7
37	山 梨	92.3
37	和歌山	92.3
39	秋 田	92.2
39	岐 阜	92.2
39	佐 賀	92.2
42	奈 良	92.1
43	宮 崎	91.3
44	鳥 取	90.2
45	愛 媛	89.0
46	島 根	85.8
47	東 京	81.5

福島県の推移

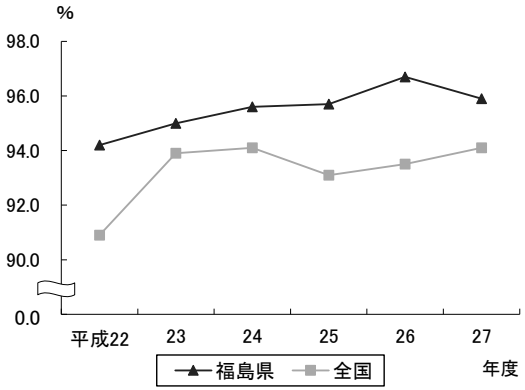

統計データ

%

年 度	福島県	全 国	年 度	福島県	全 国
平成22	94.2	90.9	平成25	95.7	93.1
平成23	95.0	93.9	平成26	96.7	93.5
平成24	95.6	94.1	平成27	95.9	94.1

関連指標

項 目	順位	都道府県	比 率
実質収支比率 (%)		全 国	1.4
	1	岩 手	6.3
	2	鳥 取	4.7
	3	宮 城	3.5
	13	福 島	1.6
	45	石 川	0.2
	46	京 都	0.1
	46	兵 庫	0.1

項 目	順位	都道府県	比 率
公債費負担比率 (%)		全 国	21.4
	1	石 川	26.9
	2	島 根	26.2
	2	徳 島	26.2
	43	福 島	15.9
	45	沖 縄	14.9
	46	宮 城	14.1
	47	東 京	8.2

摘要

・資料出所:総務省「都道府県決算状況調」
・調査時点:平成27年度
・調査周期:毎年
・算出方法: 経常経費充当一般財源等 / 経常一般財源等＋減収補てん債特例分＋臨時財政対策債
・参考:地方税、普通交付税のように使途が特定されておらず、毎年度経常的に収入される財源のうち、人件費、扶助費、公債費のように毎年度経常的に支出される経費に充当されたものが占める割合で、財政構造の弾力性を表す指標。この比率が高くなるほど財政構造が硬直化しており、経常的経費の抑制に努める必要がある。
注) 全国値は、単純平均。

54 地方債現在高の割合（県財政）

順位	都道府県	地方債現在高の割合（県財政）
	全 国	（%） 178.4
1	北海道	243.4
2	石川	239.0
3	富山	238.0
4	静岡	237.5
5	広島	236.7
6	奈良	230.9
7	埼玉	222.5
8	鹿児島	221.0
9	兵庫	220.1
10	愛知	218.1
11	滋賀	211.6
12	福岡	210.0
13	山梨	208.9
14	三重	207.8
15	山形	207.3
16	秋田	206.7
17	香川	205.4
18	京都	203.5
19	岐阜	200.9
20	岡山	200.4
21	大阪	200.3
22	山口	199.4
23	茨城	194.9
24	高知	194.4
25	福井	194.1
26	熊本	193.8
27	鳥取	193.5
28	神奈川	192.5
29	長野	192.4
30	大分	190.1
31	島根	188.7
32	徳島	188.3
33	千葉	186.6
34	青森	186.0
35	長崎	183.7
36	和歌山	183.3
37	宮崎	181.3
38	新潟	175.2
39	愛媛	173.2
40	佐賀	168.8
41	群馬	162.5
42	岩手	151.1
43	栃木	149.0
44	宮城	125.3
45	沖縄	93.0
46	東京	79.1
47	福島	74.0

福島県の推移

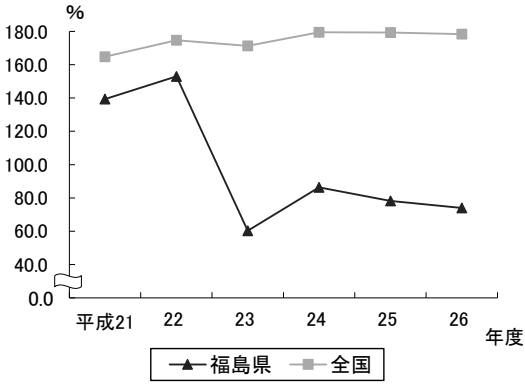

統計データ

%

年 度	福島県	全 国
平成21	139.4	164.8
平成22	153.0	174.7
平成23	60.3	171.3
平成24	86.3	179.5
平成25	78.2	179.3
平成26	74.0	178.4

関連指標

項 目	順位	都道府県	比 率
実質公債費比率		全 国	13.5
（%）	1	北海道	20.6
（平成27年度）	2	岩手	20.5
【総務省「都道府県決算状況調」】	3	大阪	19.4
※全国値は、単純平均。	38	福島	11.7
	45	和歌山	10.6
	46	島根	10.5
	47	東京	1.3

項 目	順位	都道府県	比 率
将来負担比率		全 国	184.4
（%）	1	兵庫	320.6
（平成27年度）	2	北海道	307.7
【総務省「都道府県決算状況調」】	3	新潟	286.5
※全国値は、単純平均。	40	福島	137.5
	45	栃木	99.8
	46	沖縄	50.8
	47	東京	32.1

摘要

・資料出所：総務省「社会生活統計指標」
・調査時点：平成26年度
・調査周期：毎年
・算出方法：地方債現在高（県財政）／歳出決算総額（県財政）
・参考：地方債現在高は、地方公共団体が前年度までに発行した額のうち、当該年度までに償還した分を差し引き、それに当該年度の新規発行額を加えた年度末現在額である。

55 自主財源割合（県財政）

順位	都道府県	自主財源割合（県財政）
	全 国	（%） 55.1
1	東 京	90.4
2	愛 知	66.7
3	神 奈 川	65.6
4	大 阪	63.0
5	宮 城	61.2
6	千 葉	60.3
7	新 潟	56.8
8	栃 木	55.7
9	兵 庫	54.3
10	静 岡	54.0
11	福 島	53.2
12	埼 玉	52.4
13	群 馬	52.1
14	茨 城	52.0
15	岩 手	51.2
16	福 岡	50.9
17	京 都	49.4
18	岡 山	48.2
19	徳 島	48.0
20	香 川	47.6
21	富 山	47.0
22	広 島	46.7
23	岐 阜	45.2
24	三 重	45.1
25	滋 賀	44.6
26	石 川	44.2
27	愛 媛	43.8
28	山 梨	43.7
29	長 野	43.2
30	山 口	42.7
31	秋 田	41.9
32	山 形	41.1
33	青 森	39.6
33	和 歌 山	39.6
33	熊 本	39.6
36	宮 崎	39.1
37	北 海 道	38.9
38	大 分	37.8
39	奈 良	37.7
40	佐 賀	37.6
41	福 井	36.5
42	長 崎	35.0
43	島 根	34.7
44	鳥 取	31.9
45	鹿 児 島	30.9
46	高 知	29.9
47	沖 縄	27.2

福島県の推移

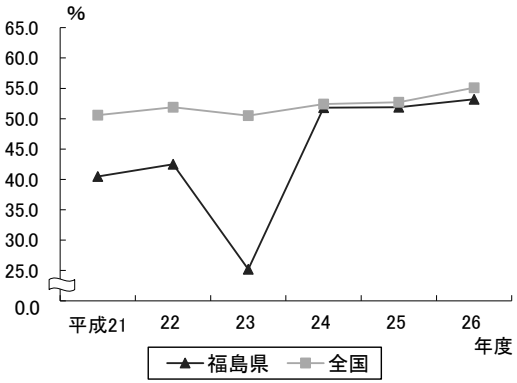

統計データ

%

年 度	福島県	全 国
平成21	40.5	50.6
平成22	42.5	51.9
平成23	25.2	50.5
平成24	51.8	52.4
平成25	51.9	52.7
平成26	53.2	55.1

関連指標

項 目	順位	都道府県	割 合
地方税割合（県財政）（%） （地方税／歳入決算総額）		全 国	34.42
	1	東 京	69.09
	2	神 奈 川	56.16
	3	愛 知	50.25
	45	島 根	12.76
	46	岩 手	12.28
	47	福 島	11.32

項 目	順位	都道府県	割 合
地方交付税割合（県財政）（%） （地方交付税／歳入決算総額）		全 国	17.18
	1	高 知	38.95
	2	鳥 取	38.75
	3	鹿 児 島	34.86
	41	福 島	13.12
	45	神 奈 川	3.97
	46	愛 知	3.50
	47	東 京	－

摘要

・資料出所：総務省「社会生活統計指標」
・調査時点：平成26年度
・調査周期：毎年
・算出方法：自主財源額／歳出決算総額
・参考：自主財源とは、地方税、分担金及び負担金、使用料、手数料など、地方公共団体の意思である程度収入額を増減できる自前の財源をいう。

56 1人当たり財政規模（県財政）

順位	都道府県	1人当たり財政規模（県財政）
	全 国	（円）396,133
1	福 島	988,819
2	岩 手	789,115
3	島 根	715,408
4	徳 島	605,365
5	宮 崎	600,532
6	高 知	600,378
7	鳥 取	588,554
8	秋 田	576,176
9	福 井	562,582
10	宮 城	557,254
11	和 歌 山	553,757
12	山 梨	543,034
13	佐 賀	524,500
14	東 京	516,926
15	山 形	503,476
16	青 森	502,253
17	沖 縄	496,083
18	長 崎	473,774
19	大 分	463,370
20	鹿 児 島	463,048
21	富 山	456,953
22	新 潟	455,806
23	山 口	452,445
24	石 川	450,268
25	北 海 道	444,590
26	愛 媛	435,487
27	香 川	432,354
28	熊 本	407,174
29	長 野	385,298
30	栃 木	378,104
31	群 馬	374,950
32	岡 山	373,991
33	岐 阜	373,167
34	茨 城	372,793
35	三 重	364,858
36	京 都	362,881
37	奈 良	358,162
38	滋 賀	353,685
39	兵 庫	348,539
40	福 岡	325,851
41	広 島	324,899
42	大 阪	318,496
43	静 岡	304,191
44	愛 知	303,419
45	千 葉	269,258
46	埼 玉	233,527
47	神 奈 川	219,608

福島県の推移

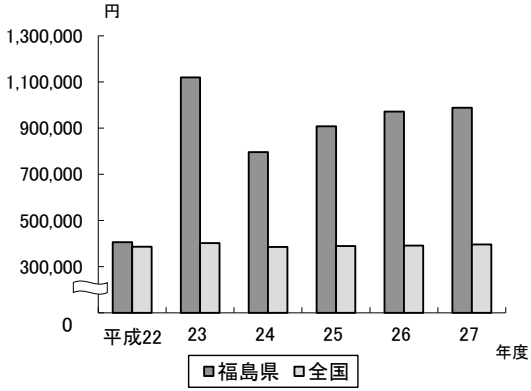

統計データ

円

年 度	福島県	全 国
平成22	405,868	386,529
平成23	1,120,164	402,384
平成24	796,518	385,451
平成25	907,963	389,706
平成26	972,065	391,615
平成27	988,819	396,133

関連指標

項 目	順位	都道府県	決算総額
1人当たり歳出決算総額（県・市町村財政合計）（千円）（平成26年度）【総務省「社会生活統計指標」】		全 国	847.6
	1	福 島	1,777.7
	2	岩 手	1,569.1
	3	島 根	1,400.5
	45	千 葉	613.9
	46	神 奈 川	582.5
	47	埼 玉	572.3

項 目	順位	都道府県	民生費
1人当たり民生費（県・市町村財政合計）（千円）（平成26年度）【総務省「社会生活統計指標」】		全 国	216.0
	1	福 島	584.7
	2	高 知	279.9
	3	沖 縄	272.2
	45	埼 玉	168.7
	46	千 葉	164.0
	47	静 岡	162.6

摘要

・資料出所：総務省「都道府県決算状況調」
・調査時点：平成27年度
・調査周期：毎年
・算出方法：歳出決算総額／住民基本台帳人口（平成28年1月1日現在）

57 老人福祉費（1人当たり）（県財政）

順位	都道府県	老人福祉費（1人当たり）（県財政）
	全国	（千円） 88.8
1	徳島	113.1
2	高知	111.4
3	鹿児島	110.6
4	佐賀	110.2
5	鳥取	107.5
6	島根	107.3
7	沖縄	107.1
8	長崎	106.5
9	熊本	102.0
10	秋田	100.9
11	北海道	99.4
12	福岡	98.5
13	愛媛	98.1
14	大分	97.9
15	石川	97.9
16	山口	97.9
17	福島	97.7
18	京都	97.4
19	福井	97.2
20	宮崎	96.5
21	岡山	96.4
22	富山	95.8
23	和歌山	95.8
24	岩手	95.1
25	青森	94.8
26	香川	93.3
27	山形	92.9
28	広島	92.6
29	山梨	92.5
30	東京	92.5
31	宮城	91.3
32	新潟	90.1
33	滋賀	90.1
34	三重	89.0
35	長野	87.5
36	大阪	87.1
37	兵庫	85.9
38	群馬	84.8
39	愛知	84.7
40	奈良	83.0
41	茨城	81.9
42	栃木	81.5
43	岐阜	80.2
44	静岡	79.6
45	神奈川	70.9
46	埼玉	69.5
47	千葉	68.8

福島県の推移

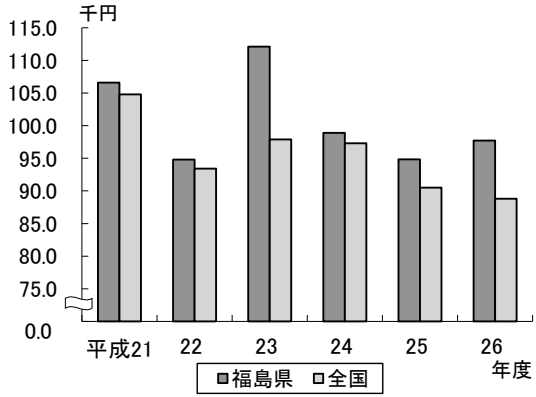

統計データ

千円

年度	福島県	全国
平成21	106.6	104.8
平成22	94.8	93.4
平成23	112.1	97.9
平成24	98.9	97.3
平成25	94.8	90.5
平成26	97.7	88.8

関連指標

項目	順位	都道府県	社会福祉費
人口1人当たり社会福祉費（県・市町村財政合計）（千円）（平成26年度）		全国	57.6
	1	沖縄	89.0
	2	高知	74.5
	3	北海道	73.9
	36	福島	52.8
	45	富山	46.2
【総務省「社会生活統計指標」】	46	静岡	46.0
	47	千葉	45.1

項目	順位	都道府県	老人福祉費
65歳以上人口1人当たり老人福祉費（県・市町村財政合計）（千円）（平成26年度）		全国	199.0
	1	鹿児島	256.1
	2	佐賀	249.2
	3	徳島	248.6
	19	福島	214.9
	45	神奈川	166.3
【総務省「社会生活統計指標」】	46	埼玉	154.5
	47	千葉	150.7

摘要

・資料出所：総務省「地方財政統計年報」・「人口推計年報」
・調査時点：平成26年度
・調査周期：毎年
・算出方法：老人福祉費／65歳以上人口（平成26年10月1日現在）
※老人福祉費の都道府県別順位は同率であった場合、表示桁数以下の数値により順位を付している。

58 要介護(要支援)者認定率

順位	都道府県	要介護(要支援)者認定率
		(%)
	全 国	**18.3**
1	和歌山	22.5
2	長崎	22.5
3	愛媛	21.3
4	島根	21.3
5	秋田	21.0
6	徳島	21.0
7	岡山	20.8
8	鹿児島	20.8
9	大阪	20.8
10	熊本	20.8
11	鳥取	20.3
12	広島	20.0
13	沖縄	19.8
14	福岡	19.7
15	北海道	19.7
16	佐賀	19.7
17	京都	19.7
18	岩手	19.7
19	青森	19.5
20	高知	19.5
21	香川	19.5
22	山形	19.4
23	山口	19.4
24	大分	19.3
25	福島	19.3
26	兵庫	19.2
27	新潟	19.2
28	三重	18.7
29	宮城	18.7
30	富山	18.5
31	東京	18.4
32	宮崎	18.4
33	石川	18.3
34	福井	18.2
35	長野	17.8
36	奈良	17.7
37	群馬	17.7
38	滋賀	17.4
39	神奈川	16.6
40	岐阜	16.5
41	山梨	16.1
42	栃木	16.1
43	愛知	15.9
44	静岡	15.8
45	茨城	15.3
46	千葉	15.1
47	埼玉	14.6

福島県の推移

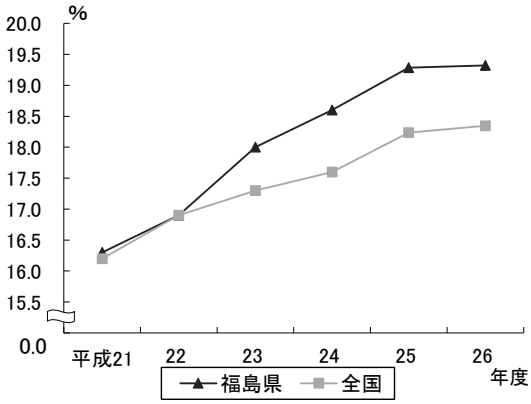

統計データ

%

年 度	福島県	全 国	年 度	福島県	全 国
平成21	16.3	16.2	平成24	18.6	17.6
平成22	16.9	16.9	平成25	19.3	18.2
平成23	18.0	17.3	平成26	19.3	18.3

注) 平成22年度値は、東日本大震災の影響により、報告が困難であった福島県の5町1村(広野町、楢葉町、富岡町、川内村、双葉町、新地町)を除いて集計した値。

関連指標

項 目	順位	都道府県	被保険者数
第1号被保険者数 (人)		全 国	33,020,554
	1	東 京	2,960,773
	2	大 阪	2,242,665
	3	神奈川	2,117,885
	18	福 島	538,923
	45	島 根	222,067
	46	福 井	220,153
	47	鳥 取	167,107

項 目	順位	都道府県	認定者数
要介護(要支援)認定者数 (第1号被保険者＋第2号被保険者) (人)		全 国	6,058,088
	1	東 京	545,320
	2	大 阪	466,513
	3	神奈川	351,709
	19	福 島	104,124
	45	福 井	40,078
	46	山 梨	37,457
	47	鳥 取	33,903

摘要

・資料出所:厚生労働省「介護保険事業状況報告」
・調査時点:平成27年3月31日
・調査周期:毎年
・算出方法: $\frac{\text{第1号被保険者(65歳以上)の要介護(要支援)認定者数}}{\text{第1号被保険者数}}$

※都道府県別順位は同率であった場合、表示桁数以下の数値により順位を付している。

59 介護保険施設定員（人口10万人当たり）

順位	都道府県	介護保険施設定員（10万人当たり）
		（人）
	全国	2,837
1	徳島	3,814
2	鳥取	3,801
3	新潟	3,779
4	島根	3,670
5	富山	3,637
6	秋田	3,604
7	福井	3,600
8	石川	3,573
9	鹿児島	3,492
10	高知	3,481
11	岩手	3,436
12	山形	3,426
13	福島	3,313
14	茨城	3,305
15	香川	3,267
16	長野	3,247
17	熊本	3,198
18	三重	3,187
19	沖縄	3,168
20	和歌山	3,164
21	佐賀	3,163
22	岡山	3,092
23	静岡	3,088
24	奈良	3,085
25	京都	3,023
26	群馬	3,020
27	宮崎	3,013
28	青森	3,003
29	岐阜	3,002
30	愛媛	3,001
31	宮城	2,973
32	福岡	2,969
33	長崎	2,957
34	山口	2,929
35	広島	2,912
36	大分	2,903
37	北海道	2,820
38	山梨	2,806
39	埼玉	2,636
40	栃木	2,616
41	兵庫	2,613
42	神奈川	2,535
43	滋賀	2,497
44	千葉	2,394
45	愛知	2,359
46	大阪	2,290
47	東京	2,268

福島県の推移

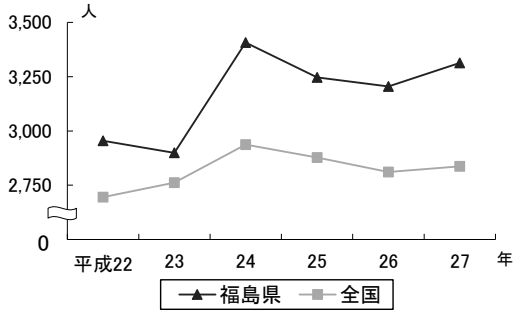

統計データ

人

年	福島県	全国	年	福島県	全国
平成22	2,955	2,695	平成25	3,247	2,877
平成23	2,899	2,784	平成26	3,205	2,810
平成24	3,407	2,937	平成27	3,313	2,837

関連指標

項目	順位	都道府県	定員数
介護老人福祉施設定員（10万人当たり）		全国	1,549
	1	山形	2,179
	2	島根	2,139
	3	新潟	2,062
	8	福島	1,823
	45	千葉	1,351
	46	大阪	1,307
	47	愛知	1,202

項目	順位	都道府県	定員数
介護老人保健施設定員（10万人当たり）		全国	1,100
	1	鳥取	1,843
	2	徳島	1,788
	3	岩手	1,533
	9	福島	1,398
	45	大阪	882
	46	滋賀	871
	47	東京	683

項目	順位	都道府県	定員数
介護療養型医療施設定員（病床数：10万人当たり）		全国	188
	1	高知	826
	2	富山	588
	3	徳島	503
	43	福島	92
	45	神奈川	91
	46	山形	67
	47	宮城	64

摘要

・資料出所：厚生労働省「介護サービス施設・事業所調査」
　　総務省「国勢調査報告」
・調査時点：平成27年10月1日
・調査周期：毎年
・算出方法：介護保険施設定員／65歳以上人口（平成27年10月1日現在）
・参考：介護保険施設定員は、介護老人福祉施設及び介護老人保健施設の定員と介護療養型医療施設の病床数の合計である。

60 介護保険給付費（第1号被保険者1人当たり）

順位	都道府県	介護保険給付費（第1号被保険者1人当たり）（千円）
	全国	253.7
1	沖縄	316.4
2	島根	308.6
3	鳥取	307.2
4	青森	302.7
5	秋田	301.1
6	徳島	299.7
7	和歌山	299.2
8	愛媛	294.8
9	長崎	293.5
10	新潟	292.3
11	鹿児島	291.1
12	佐賀	288.2
13	福井	287.8
14	熊本	287.4
15	富山	283.2
16	山形	282.9
17	岡山	282.6
18	石川	281.3
19	宮崎	276.4
20	岩手	276.1
21	広島	274.5
22	大分	273.7
23	香川	273.6
24	高知	272.8
25	長野	269.2
26	福島	266.9
27	福岡	266.3
28	三重	265.8
29	京都	261.2
30	大阪	260.9
31	山梨	258.6
32	山口	257.7
33	群馬	256.9
34	宮城	254.9
35	東京	252.3
36	兵庫	248.2
37	滋賀	244.2
38	岐阜	243.6
39	静岡	241.0
40	北海道	239.7
41	奈良	233.0
42	神奈川	232.4
43	栃木	227.8
44	愛知	225.4
45	茨城	222.4
46	千葉	207.1
47	埼玉	197.4

福島県の推移

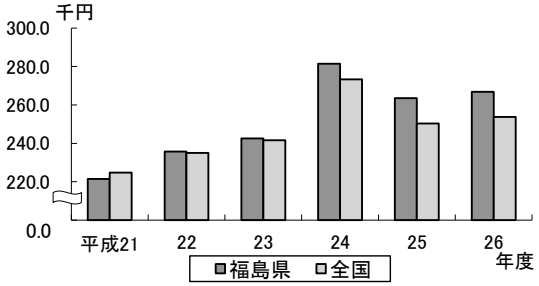

統計データ

千円

年度	福島県	全国	年度	福島県	全国
平成21	221.4	224.7	平成24	281.5	273.3
平成22	235.7	235.0	平成25	263.6	250.4
平成23	242.6	241.6	平成26	266.9	253.7

注）平成22年度値は、東日本大震災の影響により、報告が困難であった福島県の5町1村（広野町、楢葉町、富岡町、川内村、双葉町、新地町）を除いて集計した値。

関連指標

項目	順位	都道府県	給付費額
居宅介護（介護予防）サービス給付費（第1号被保険者1人当たり）（千円）		全国	138.6
	1	沖縄	194.6
	2	和歌山	172.0
	3	大阪	169.7
	27	福島	137.2
	45	埼玉	111.3
	46	北海道	109.6
	47	茨城	108.0

項目	順位	都道府県	給付費額
地域密着型介護（介護予防）サービス給付費（第1号被保険者1人当たり）（千円）		全国	28.8
	1	長崎	53.3
	2	鹿児島	51.4
	3	愛媛	50.5
	26	福島	30.9
	45	千葉	18.7
	46	東京	17.3
	47	埼玉	15.1

項目	順位	都道府県	給付費額
施設介護サービス給付費（第1号被保険者1人当たり）（千円）		全国	86.3
	1	富山	120.3
	2	徳島	118.0
	3	鳥取	116.9
	14	福島	98.8
	45	埼玉	71.1
	46	大阪	70.8
	47	千葉	68.1

摘要

・資料出所：厚生労働省「介護保険事業状況報告」
・調査時点：平成26年度
・調査周期：毎年
・算出方法：介護保険給付費（総額）／第1号被保険者数（平成26年度末）
注） 特定入所者介護サービス費、高額医療合算介護サービス費、高額介護サービス費は含まない。

61 生活保護保護率(人口千人当たり)

順位	都道府県	生活保護保護率(人口千人当たり)
	全 国	(人) 17.0
1	大 阪	34.1
2	北 海 道	31.6
3	高 知	28.3
4	福 岡	25.9
5	沖 縄	24.5
6	京 都	23.8
7	青 森	23.0
8	長 崎	22.3
9	東 京	22.0
10	鹿 児 島	19.5
11	兵 庫	19.4
12	徳 島	19.1
13	大 分	17.5
14	神 奈 川	17.3
15	広 島	16.9
16	宮 崎	16.2
17	愛 媛	16.0
18	和 歌 山	15.6
19	奈 良	15.0
20	熊 本	14.9
21	秋 田	14.8
22	岡 山	13.6
23	鳥 取	13.3
24	埼 玉	13.3
25	千 葉	13.1
26	宮 城	11.9
27	山 口	11.9
28	香 川	11.6
29	岩 手	11.1
30	栃 木	10.8
31	愛 知	10.7
32	佐 賀	9.6
33	三 重	9.6
34	新 潟	9.1
35	茨 城	9.0
36	島 根	8.8
37	福 島	8.7
38	滋 賀	8.2
39	静 岡	8.2
40	山 梨	8.0
41	群 馬	7.4
42	石 川	6.6
43	山 形	6.6
44	岐 阜	5.9
45	長 野	5.5
46	福 井	5.2
47	富 山	3.3

福島県の推移

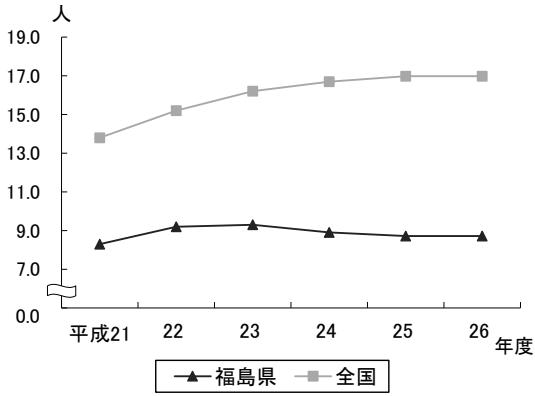

統計データ

人

年 度	福島県	全 国
平成21	8.3	13.8
平成22	9.2	15.2
平成23	9.3	16.2
平成24	8.9	16.7
平成25	8.7	17.0
平成26	8.7	17.0

関連指標

項 目	順位	都道府県	世帯数
生活保護被保護実世帯数(1か月平均)(世帯)		全 国	1,612,340
	1	東 京	228,604
	2	大 阪	224,292
	3	北 海 道	123,074
	29	福 島	13,079
	45	島 根	4,666
	46	福 井	3,195
	47	富 山	3,033

項 目	順位	都道府県	人 員
生活保護医療扶助人員(総数)(人)		全 国	21,160,865
	1	大 阪	2,904,276
	2	東 京	2,842,327
	3	北 海 道	1,782,156
	28	福 島	170,248
	45	山 梨	54,036
	46	福 井	36,701
	47	富 山	33,979

摘要

・資料出所:厚生労働省「被保護者調査」・総務省「人口推計年報」
・調査時点:平成26年度
・調査周期:毎年
・算出方法: $\frac{\text{1か月平均の生活保護被保護実人員}}{\text{平成26年10月1日現在人口}}$
※都道府県別順位は同率であった場合、表示桁数以下の数値により順位を付している。

62 特定健康診査受診率（市町村国民健康保険）

順位	都道府県	特定健康診査受診率
		（%）
	全国	35.4
1	宮城	45.9
2	山形	44.7
3	東京	44.4
4	長野	44.2
5	石川	43.3
6	岩手	43.2
7	島根	42.7
8	鹿児島	42.3
9	富山	42.1
10	新潟	41.9
11	山梨	41.1
12	三重	40.7
13	香川	40.4
14	群馬	40.3
15	大分	39.9
16	福島	38.8
17	愛知	38.2
17	滋賀	38.2
17	長崎	38.2
20	沖縄	37.8
21	千葉	37.4
22	埼玉	37.2
23	佐賀	36.4
24	秋田	36.3
24	静岡	36.3
26	岐阜	35.9
27	茨城	34.6
28	熊本	34.5
29	徳島	34.3
30	青森	34.0
31	兵庫	33.8
32	高知	32.9
33	栃木	32.8
33	宮崎	32.8
35	福井	31.3
36	福岡	31.2
37	和歌山	30.7
37	鳥取	30.7
39	京都	30.4
40	奈良	29.5
41	大阪	29.1
42	愛媛	28.5
43	岡山	27.2
44	神奈川	26.5
45	北海道	26.1
46	山口	24.2
47	広島	23.9

福島県の推移

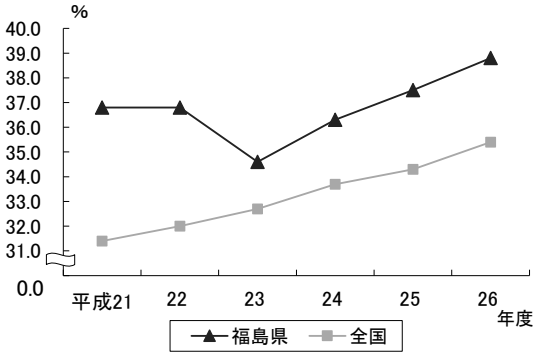

統計データ

%

年度	福島県	全国
平成21	36.8	31.4
平成22	36.8	32.0
平成23	34.6	32.7
平成24	36.3	33.7
平成25	37.5	34.3
平成26	38.8	35.4

関連指標

項目	順位	都道府県	受診率
胃がん検診受診率（%）（平成26年度）【厚生労働省「地域保健・健康増進事業報告」】		全国	9.3
	1	山形	32.8
	2	青森	22.5
	3	秋田	20.1
	14	福島	13.9
	45	神奈川	5.0
	45	山口	5.0
	47	東京	4.8

項目	順位	都道府県	受診率
肺がん検診受診率（%）（平成26年度）【厚生労働省「地域保健・健康増進事業報告」】		全国	16.1
	1	山形	43.2
	2	山梨	33.8
	3	鳥取	31.1
	13	福島	25.6
	45	奈良	7.7
	46	長野	7.4
	47	東京	6.0

摘要

・資料出所：国民健康保険中央会「市町村国保特定健康診査・特定保健指導実施状況概況報告書」
・調査時点：平成26年度
・調査周期：毎年
・算出方法：受診者数／対象者数

63 医療施設数（人口10万人当たり）

順位	都道府県	医療施設数（人口10万人当たり）
	全国	（施設）140.2
1	東京	179.1
2	和歌山	176.7
3	徳島	169.9
4	長崎	166.9
5	大阪	163.1
6	福岡	160.1
7	広島	154.1
8	兵庫	150.7
9	島根	150.5
10	京都	150.4
11	鹿児島	150.2
12	愛媛	149.6
13	山口	149.4
14	高知	147.2
15	岡山	146.7
16	佐賀	146.0
17	奈良	144.6
18	大分	142.9
19	山梨	142.6
20	熊本	141.8
20	香川	141.8
22	鳥取	140.9
23	宮崎	140.3
24	三重	136.6
25	群馬	134.9
26	山形	132.3
27	神奈川	130.8
28	岐阜	130.4
29	新潟	130.1
30	長野	129.6
30	秋田	129.6
32	北海道	128.6
33	栃木	127.8
34	石川	126.7
35	静岡	125.9
36	岩手	124.2
37	愛知	124.1
38	富山	123.8
39	福島	123.1
40	宮城	121.9
41	福井	119.6
42	滋賀	117.6
43	青森	117.4
44	千葉	116.9
45	茨城	113.1
46	沖縄	111.4
47	埼玉	110.8

福島県の推移

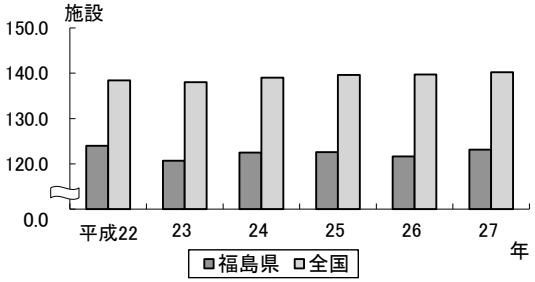

統計データ

施設

年	福島県	全国	年	福島県	全国
平成22	123.8	138.1	平成25	122.6	139.6
平成23	120.7	138.0	平成26	121.7	139.7
平成24	122.5	139.0	平成27	123.1	140.2

注）平成23年値は、福島県において一般診療所及び歯科診療所の調査を実施しなかったことから、結果の集計に当たっては、平成22年10月1日から1年間の動態調査の集計結果が反映されている。

関連指標

項目	順位	都道府県	一般病院数
一般病院数（人口10万人当たり）（施設）		全国	5.8
	1	高知	16.5
	2	徳島	13.0
	2	鹿児島	13.0
	32	福島	5.4
	45	愛知	3.8
	46	滋賀	3.5
	47	神奈川	3.2

項目	順位	都道府県	一般診療所数
一般診療所数（人口10万人当たり）（施設）		全国	79.5
	1	和歌山	110.5
	2	島根	104.1
	3	長崎	101.7
	37	福島	71.8
	45	千葉	60.3
	46	茨城	59.1
	47	埼玉	57.5

項目	順位	都道府県	歯科診療所数
歯科診療所数（人口10万人当たり）（施設）		全国	54.1
	1	東京	78.6
	2	大阪	62.7
	3	福岡	60.7
	37	福島	44.7
	45	滋賀	39.6
	46	島根	39.0
	47	福井	36.9

摘要

・資料出所：厚生労働省「医療施設調査」
　　総務省「人口推計年報」、「国勢調査報告」
・調査時点：平成27年10月1日
・調査周期：毎年
・算出方法：医療施設数／人口（平成27年10月1日現在）
・参考：医療施設数は病院、一般診療所、歯科診療所の合計である。

64 病院の病床数（人口10万人当たり）

順位	都道府県	病院の病床数（人口10万人当たり）
	全国	（床）1,232.1
1	高知	2,522.4
2	鹿児島	2,069.6
3	熊本	1,969.2
4	徳島	1,964.7
5	長崎	1,931.4
6	山口	1,926.4
7	佐賀	1,808.8
8	北海道	1,779.1
9	宮崎	1,739.7
10	大分	1,713.1
11	福岡	1,685.3
12	愛媛	1,620.4
13	石川	1,593.7
14	富山	1,582.5
15	島根	1,551.8
16	香川	1,546.5
17	鳥取	1,518.2
18	岡山	1,499.5
19	秋田	1,486.7
20	広島	1,420.3
21	和歌山	1,417.2
22	福井	1,410.5
23	京都	1,377.3
24	岩手	1,367.3
25	青森	1,345.8
26	福島	1,335.9
27	沖縄	1,318.5
28	山形	1,316.4
29	山梨	1,303.3
30	新潟	1,249.6
31	群馬	1,249.1
32	奈良	1,244.1
33	大阪	1,219.9
34	兵庫	1,173.3
35	長野	1,149.0
36	三重	1,128.3
37	茨城	1,095.5
38	栃木	1,088.9
39	宮城	1,080.9
40	静岡	1,046.2
41	滋賀	1,026.2
42	岐阜	1,024.6
43	東京	948.3
44	千葉	943.3
45	愛知	905.8
46	埼玉	853.8
47	神奈川	810.5

福島県の推移

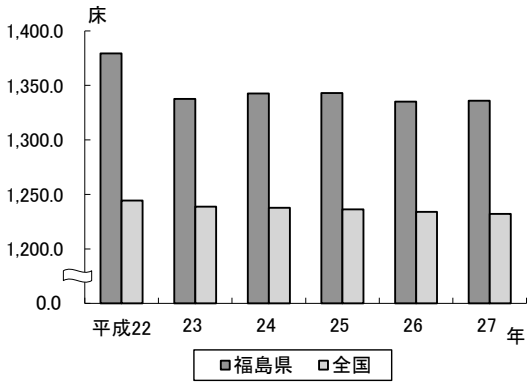

統計データ

床

年	福島県	全国
平成22	1,379.3	1,244.3
平成23	1,337.7	1,238.7
平成24	1,342.7	1,237.7
平成25	1,343.1	1,236.3
平成26	1,335.1	1,234.0
平成27	1,335.9	1,232.1

関連指標

項目	順位	都道府県	利用率
病床利用率（年間）（%）（平成27年）【厚生労働省「病院報告」】		全国	80.1
	1	沖縄	87.6
	2	佐賀	85.9
	3	山口	85.2
	45	山梨	75.0
	46	岡山	74.1
	47	福島	73.1

項目	順位	都道府県	日数
平均在院日数（年間）（日）（平成27年）【厚生労働省「病院報告」】		全国	29.1
	1	高知	47.3
	2	鹿児島	43.2
	3	佐賀	42.9
	24	福島	29.9
	45	長野	24.1
	46	東京	22.6
	47	神奈川	22.5

摘要

・資料出所：厚生労働省「医療施設調査」
・調査時点：平成27年10月1日
・調査周期：毎年
・算出方法：病院の病床数／人口（平成27年10月1日現在）
・参考：病院の病床数は、精神病床、療養病床、一般病床、感染症病床、結核病床、介護療養病床の合計である。

65 医師数（人口10万人当たり）

順位	都道府県	医師数（人口10万人当たり）
	全国	（人）233.6
1	京都	307.9
2	東京	304.5
3	徳島	303.3
4	高知	293.0
5	福岡	292.9
6	鳥取	289.5
7	岡山	287.8
8	長崎	287.7
9	和歌山	277.4
10	熊本	275.3
11	石川	270.6
12	香川	268.3
13	佐賀	266.1
14	島根	265.1
15	大阪	261.8
16	大分	260.8
17	愛媛	254.3
18	広島	252.2
19	鹿児島	247.8
20	山口	244.8
21	沖縄	241.5
22	福井	240.0
23	富山	234.9
24	宮崎	233.2
25	兵庫	232.1
26	北海道	230.2
27	奈良	225.7
28	山梨	222.4
29	宮城	221.2
30	群馬	218.9
31	長野	216.8
32	秋田	216.3
33	山形	215.0
34	栃木	212.8
35	滋賀	211.7
36	三重	207.3
37	岐阜	202.9
38	愛知	202.1
39	神奈川	201.7
40	静岡	193.9
41	青森	193.3
42	岩手	192.0
43	福島	188.8
44	新潟	188.2
45	千葉	182.9
46	茨城	169.6
47	埼玉	152.8

福島県の推移

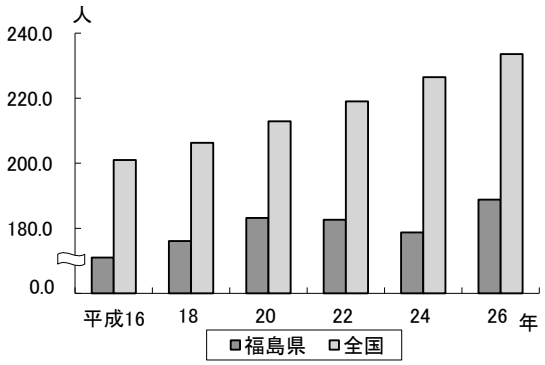

統計データ

人

年	福島県	全国	年	福島県	全国
平成16	171.0	201.0	平成22	182.6	219.0
平成18	176.1	206.3	平成24	178.7	226.5
平成20	183.2	212.9	平成26	188.8	233.6

関連指標

項目	順位	都道府県	医師数
100床当たり常勤換算医師数（人）（平成27年10月1日）【厚生労働省「病院報告」】		全国	13.7
	1	東京	22.0
	2	神奈川	17.8
	3	滋賀	15.7
	42	福島	10.1
	45	宮崎	9.7
	46	鹿児島	9.3
	47	山口	8.7

項目	順位	都道府県	医師数
産婦人科従事医師数（人口10万人当たり）（人）		全国	8.3
	1	東京	11.2
	2	長崎	10.6
	3	徳島	10.3
	45	福島	6.3
	46	高知	6.2
	47	埼玉	5.8

項目	順位	都道府県	医師数
小児科従事医師数（人口10万人当たり）（人）		全国	13.2
	1	鳥取	19.9
	2	東京	17.4
	3	京都	17.3
	43	福島	10.7
	45	青森	10.1
	46	埼玉	9.9
	47	茨城	9.7

摘要

- 資料出所：厚生労働省「医師・歯科医師・薬剤師調査」
- 調査時点：平成26年12月31日
- 調査周期：2年
- 算出方法：医師数／人口（平成26年10月1日現在）
- 参考：医師数とは、医療施設（病院、診療所）に従事する医師の数である。

66 歯科医師数(総数)（人口10万人当たり）

順位	都道府県	歯科医師数（総数）（人口10万人当たり）
	全 国	（人）79.4
1	東 京	118.4
2	福 岡	104.1
3	徳 島	101.2
4	岡 山	86.8
5	広 島	86.7
6	大 阪	85.8
7	新 潟	85.7
8	長 崎	85.3
9	千 葉	81.3
10	北 海 道	80.2
11	神 奈 川	79.5
12	岐 阜	78.0
13	岩 手	76.9
14	宮 城	76.2
15	鹿 児 島	74.8
16	和 歌 山	74.5
16	熊 本	74.5
18	佐 賀	74.1
19	長 野	73.4
20	愛 知	72.8
21	香 川	72.3
22	京 都	71.1
23	山 梨	70.5
24	埼 玉	70.4
25	群 馬	69.7
25	兵 庫	69.7
27	福 島	69.3
28	高 知	68.2
29	奈 良	67.0
30	山 口	66.7
30	愛 媛	66.7
32	茨 城	65.8
33	栃 木	65.6
34	宮 崎	64.3
35	三 重	63.3
36	大 分	63.2
37	静 岡	61.2
38	鳥 取	61.0
39	山 形	59.7
40	秋 田	58.8
40	石 川	58.8
42	沖 縄	57.6
43	島 根	56.8
44	青 森	56.5
45	富 山	56.4
46	滋 賀	55.4
47	福 井	52.9

福島県の推移

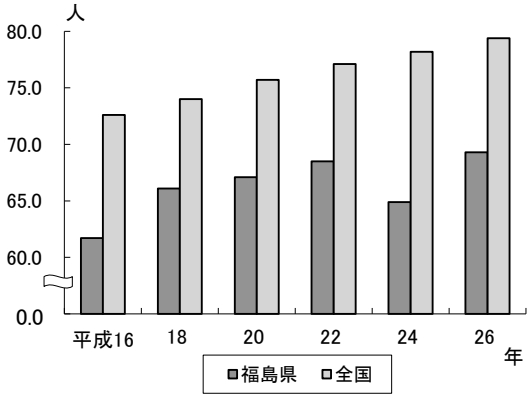

統計データ

人

年	福島県	全 国
平成16	61.7	72.6
平成18	66.1	74.0
平成20	67.1	75.7
平成22	68.5	77.1
平成24	64.9	78.2
平成26	69.3	79.4

関連指標

項 目	順位	都道府県	歯科医師数
歯科医師数（主たる診療科）（人口10万人当たり）（人）		全 国	69.6
	1	東 京	102.0
	2	福 岡	89.6
	3	徳 島	85.1
	31	福 島	59.5
	45	島 根	50.1
	46	滋 賀	48.8
	47	福 井	46.6

項 目	順位	都道府県	歯科医師数
小児歯科医師数（主たる診療科）（人口10万人当たり）（人）		全 国	1.6
	1	徳 島	3.7
	2	福 岡	3.0
	3	長 崎	2.5
	19	福 島	1.2
	45	鳥 取	0.5
	45	大 分	0.5
	47	沖 縄	0.4

摘要

・資料出所：厚生労働省「医師・歯科医師・薬剤師調査」
・調査時点：平成26年12月31日
・調査周期：2年
・算出方法：歯科医師数／人口(平成26年10月1日現在)
・参考：歯科医師数とは、医療施設(病院、診療所)に従事する歯科医師の数である。
なお、歯科医師数（総数）は、歯科、矯正歯科、小児歯科、歯科口腔外科、臨床研修歯科医、不詳の合計である。

67 薬剤師数（人口10万人当たり）

順位	都道府県	薬剤師数（人口10万人当たり）
	全国	（人）226.7
1	東京	346.1
2	徳島	340.1
3	大阪	269.9
4	富山	265.7
5	兵庫	251.1
6	広島	238.9
7	香川	237.7
8	神奈川	236.8
9	山口	229.0
10	石川	226.5
11	高知	226.2
12	京都	225.8
13	和歌山	222.8
14	福岡	219.9
15	茨城	218.7
16	宮城	216.0
17	佐賀	215.4
18	静岡	215.1
19	滋賀	207.3
20	千葉	206.2
21	岡山	204.6
22	長崎	204.5
23	長野	201.8
24	熊本	200.3
25	北海道	200.1
26	愛媛	197.3
27	埼玉	196.0
28	山梨	194.6
29	栃木	193.2
30	奈良	190.2
31	鳥取	190.1
32	秋田	189.1
33	愛知	188.5
34	大分	186.8
35	岐阜	186.7
36	福井	183.9
37	新潟	183.6
38	島根	182.9
39	宮崎	182.6
40	鹿児島	182.4
41	群馬	181.3
42	福島	178.6
43	三重	176.9
44	山形	176.0
45	岩手	173.8
46	青森	159.8
47	沖縄	148.4

福島県の推移

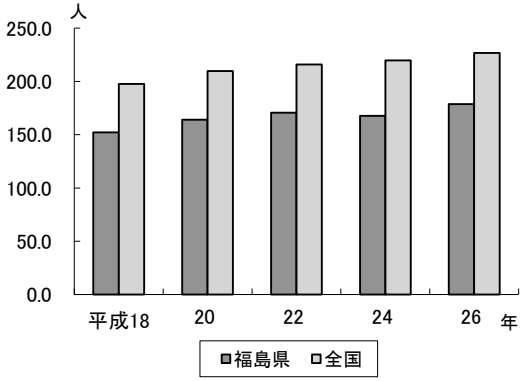

統計データ

人

年	福島県	全国
平成18	152.1	197.6
平成20	164.0	209.7
平成22	170.6	215.9
平成24	167.6	219.6
平成26	178.6	226.7

関連指標

項目	順位	都道府県	薬局数
薬局数（所）（平成27年度末現在）【厚生労働省「衛生行政報告例」】		全国	58,326
	1	東京	6,549
	2	大阪	3,973
	3	神奈川	3,770
	18	福島	891
	45	島根	322
	46	福井	289
	47	鳥取	276

項目	順位	都道府県	販売業数
医薬品販売業数（所）（平成27年度末現在）【厚生労働省「衛生行政報告例」】		全国	48,116
	1	東京	4,829
	2	大阪	3,400
	3	北海道	2,387
	24	福島	666
	45	島根	373
	46	高知	327
	47	鳥取	256

摘要

- 資料出所：厚生労働省「医師・歯科医師・薬剤師調査」
- 調査時点：平成26年12月31日
- 調査周期：2年
- 算出方法：薬剤師数／人口(平成26年10月1日現在)
- 参考：薬剤師数とは、薬局の開設者又は勤務者、病院・診療所において調剤又は検査等に従事する者、大学・医薬品関係企業・衛生行政機関又は保健衛生施設等の従事者、その他の業務の従事者、無職、不詳の合計者で従業地別の数値である。

68 看護師・准看護師数（人口10万人当たり）

順位	都道府県	看護師・准看護師数（人口10万人当たり）
	全国	（人）1,122.8
1	高知	1,845.8
2	鹿児島	1,824.4
3	佐賀	1,779.3
4	熊本	1,769.6
5	宮崎	1,762.9
6	長崎	1,740.8
7	大分	1,671.6
8	徳島	1,615.8
9	山口	1,614.1
10	島根	1,578.8
11	愛媛	1,516.3
12	香川	1,508.5
13	鳥取	1,508.2
14	石川	1,465.2
15	福岡	1,442.6
16	北海道	1,424.1
17	広島	1,402.6
18	福井	1,399.2
19	富山	1,392.9
20	岡山	1,353.7
21	青森	1,350.1
22	和歌山	1,345.8
23	秋田	1,331.2
24	岩手	1,266.2
25	沖縄	1,264.3
26	山形	1,228.2
27	長野	1,222.3
28	群馬	1,213.0
29	新潟	1,201.9
30	福島	1,180.2
31	京都	1,160.8
32	山梨	1,144.6
33	岐阜	1,111.4
34	三重	1,101.6
35	栃木	1,094.3
36	兵庫	1,073.1
37	宮城	1,054.9
38	滋賀	1,039.3
39	大阪	1,037.6
40	奈良	1,011.0
41	静岡	974.1
42	茨城	950.0
43	愛知	927.7
44	東京	837.1
45	千葉	797.9
46	神奈川	784.9
47	埼玉	765.5

福島県の推移

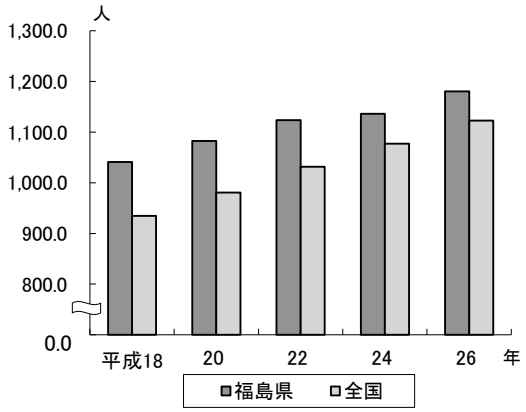

統計データ

人

年	福島県	全国
平成18	1,041.1	934.6
平成20	1,082.4	980.7
平成22	1,123.7	1031.5
平成24	1,136.2	1,077.1
平成26	1,180.2	1,122.8

関連指標

項目	順位	都道府県	看護師数
看護師数（人口10万人当たり）（人）		全国	855.2
	1	高知	1,314.4
	2	鹿児島	1,215.6
	3	佐賀	1,200.0
	37	福島	797.5
	45	神奈川	672.4
	46	千葉	625.1
	47	埼玉	568.9

項目	順位	都道府県	准看護師数
准看護師数（人口10万人当たり）（人）		全国	267.7
	1	鹿児島	608.8
	2	宮崎	608.1
	3	熊本	580.4
	17	福島	382.7
	45	滋賀	140.0
	46	神奈川	112.5
	47	東京	109.8

摘要

・資料出所：厚生労働省「衛生行政報告例」
・調査時点：平成26年12月31日
・調査周期：2年
・算出方法：看護師・准看護師数／人口（平成26年10月1日現在）

69 1人当たり国民健康保険医療費

順位	都道府県	1人当たり国民健康保険医療費
		（円）
	全国	321,885
1	山口	410,013
2	島根	409,779
3	香川	405,387
4	大分	400,777
5	佐賀	398,833
6	長崎	393,631
7	鹿児島	393,564
8	広島	389,958
9	高知	386,318
10	岡山	385,772
11	徳島	380,147
12	石川	375,995
13	北海道	369,929
14	熊本	369,590
15	秋田	365,181
16	愛媛	363,638
17	鳥取	360,801
18	富山	359,684
19	福井	359,261
20	福岡	357,316
21	宮崎	351,534
22	兵庫	350,534
23	大阪	347,447
24	京都	346,444
25	岩手	342,441
26	三重	342,077
27	山形	341,954
28	新潟	339,895
29	滋賀	337,334
30	和歌山	335,827
31	岐阜	335,209
32	宮城	333,558
33	奈良	330,949
34	福島	328,148
35	長野	326,029
36	山梨	320,098
37	静岡	319,431
38	神奈川	316,152
39	青森	314,222
40	群馬	307,275
41	愛知	305,173
42	埼玉	305,090
43	千葉	303,572
44	栃木	301,810
45	東京	298,177
46	茨城	289,415
47	沖縄	287,062

福島県の推移

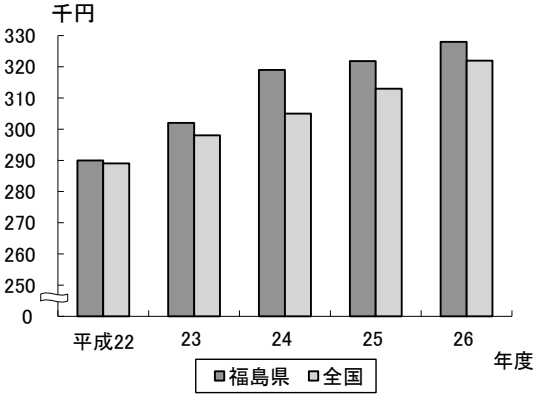

統計データ

円

年度	福島県	全国
平成22	290,091	288,816
平成23	301,688	298,155
平成24	319,157	305,210
平成25	321,798	313,483
平成26	328,148	321,885

関連指標

項目	順位	都道府県	受診件数
被保険者100人当たり受診件数（診療）（注）（件）		全国	1,011.433
	1	山口	1,169.998
	2	広島	1,149.064
	3	島根	1,135.652
	31	福島	1,029.455
	45	北海道	965.691
	46	茨城	938.921
	47	沖縄	756.148

項目	順位	都道府県	受診件数
被保険者100人当たり受診件数（入院）（件）		全国	21.708
	1	鹿児島	35.237
	2	大分	34.906
	3	長崎	34.050
	26	福島	23.438
	45	埼玉	18.463
	46	愛知	18.261
	47	東京	17.613

摘要

・資料出所：厚生労働省「国民健康保険事業年報」
・調査時点：平成26年度
・調査周期：毎年
・算出方法：療養諸費合計／被保険者数（年度平均）
・参考：3月～2月診療ベース（市町村）。
　　4月～3月診療ベース（組合）。
　　全国には、国保組合分を含む。
注） 診療＝入院＋入院外＋歯科の合計である。

70 1人当たり後期高齢者医療費

順位	都道府県	1人当たり後期高齢者医療費
		（円）
	全国	932,290
1	福岡	1,181,862
2	高知	1,137,065
3	北海道	1,090,014
4	長崎	1,084,232
5	大阪	1,073,543
6	広島	1,066,463
7	佐賀	1,062,933
8	鹿児島	1,049,387
9	熊本	1,033,142
10	山口	1,032,146
11	大分	1,024,793
12	沖縄	1,022,608
13	京都	1,009,308
14	徳島	1,003,667
15	石川	993,186
16	兵庫	991,676
17	岡山	966,260
18	香川	955,702
19	愛知	940,374
20	愛媛	937,595
21	奈良	922,372
22	東京	921,153
23	滋賀	918,732
24	宮崎	917,901
25	和歌山	915,810
26	福井	907,477
27	島根	888,182
28	富山	882,454
29	鳥取	882,207
30	神奈川	864,268
31	群馬	854,936
32	埼玉	849,376
33	岐阜	848,740
34	茨城	836,144
35	福島	835,472
36	山梨	833,381
37	栃木	825,917
38	宮城	823,584
39	三重	817,470
40	青森	805,924
41	千葉	804,469
42	長野	804,423
43	山形	802,597
44	秋田	799,671
45	静岡	794,693
46	岩手	758,337
47	新潟	744,897

福島県の推移

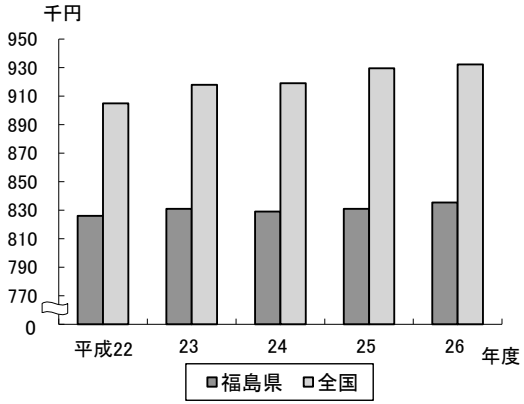

統計データ

円

年度	福島県	全国
平成22	825,625	904,795
平成23	830,711	918,206
平成24	829,278	919,452
平成25	830,955	929,573
平成26	835,472	932,290

関連指標

項目	順位	都道府県	医療費額
入院医療費（1人当たり）（円） 注） 食事療養・生活療養（医科）費用額を合算している。		全国	457,639
	1	高知	685,134
	2	福岡	653,803
	3	沖縄	617,967
	33	福島	392,527
	45	静岡	353,516
	46	岩手	349,933
	47	新潟	343,229

項目	順位	都道府県	医療費額
入院外医療費（1人当たり）（円） 注）調剤費用額を合算している。		全国	427,566
	1	広島	500,721
	2	大阪	478,603
	3	福岡	470,438
	27	福島	409,625
	45	沖縄	375,230
	46	富山	374,998
	47	新潟	365,717

摘要

- 資料出所：厚生労働省「後期高齢者医療事業状況報告」
- 調査時点：平成26年度（平成26年3月から平成27年2月）
- 調査周期：毎年
- 算出方法：医療費／平均被保険者数
- 参考：平均被保険者数は、各月末の被保険者数の和を12で除したものである。

71 通院者率（人口千人当たり）

順位	都道府県	通院者率（人口千人当たり）
	全国	（人）378.3
1	岩手	421.4
2	秋田	405.2
3	和歌山	401.3
4	山形	400.4
5	北海道	397.6
6	香川	397.5
7	長野	395.2
8	熊本	395.1
9	福島	394.0
10	大阪	393.1
11	鳥取	392.6
12	高知	390.5
13	広島	390.2
13	山口	390.2
15	京都	389.3
16	島根	387.7
17	宮城	386.9
18	新潟	386.6
19	愛媛	385.4
20	栃木	384.8
21	岐阜	383.2
22	奈良	382.7
23	富山	379.4
24	東京	379.2
25	岡山	377.9
26	愛知	376.4
27	三重	375.3
28	兵庫	374.1
29	青森	372.7
30	神奈川	372.3
31	千葉	371.5
32	茨城	370.0
33	長崎	369.9
34	鹿児島	369.4
35	石川	369.3
36	静岡	367.6
37	徳島	366.9
38	埼玉	366.5
39	佐賀	365.8
40	福岡	365.1
41	宮崎	362.3
42	山梨	360.2
43	大分	359.3
44	群馬	356.1
45	滋賀	349.6
46	福井	344.5
47	沖縄	309.5

福島県の推移

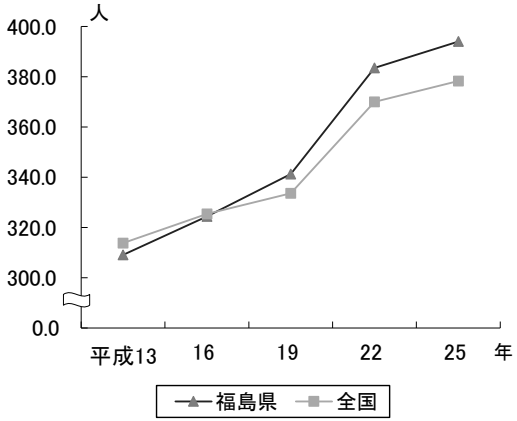

統計データ

人

年	福島県	全国
平成13	309.1	313.8
平成16	324.4	325.4
平成19	341.3	333.6
平成22	383.5	370.0
平成25	394.0	378.3

関連指標

項目	順位	都道府県	患者数
一般病院1日平均新入院患者数（人口10万人当たり）（人）（平成27年）【厚生労働省「病院報告」】		全国	33.4
	1	高知	43.4
	2	大分	42.9
	3	北海道	42.4
	35	福島	32.1
	45	神奈川	28.2
	46	千葉	27.5
	47	埼玉	23.1

項目	順位	都道府県	患者数
一般病院1日平均在院患者数（人口10万人当たり）（人）（平成27年）【厚生労働省「病院報告」】		全国	814.0
	1	高知	1,884.7
	2	鹿児島	1,293.6
	3	山口	1,276.5
	35	福島	746.6
	45	千葉	603.9
	46	埼玉	546.8
	47	神奈川	534.4

摘要

・資料出所：厚生労働省「国民生活基礎調査の概況」
・調査時点：平成25年6月6日
・調査周期：3年（大規模調査）
・算出方法：通院者数／世帯人員数

72 生活習慣病による死亡者数（人口10万人当たり）

順位	都道府県	生活習慣病による死亡者数（人口10万人当たり）
	全国	（人）562.0
1	秋田県	797.0
2	高知県	750.2
3	岩手県	742.6
4	青森県	739.7
5	山形県	722.0
6	島根県	719.3
7	山口県	706.1
8	福島県	701.3
9	愛媛県	698.9
10	和歌山	689.7
11	鳥取県	684.3
12	鹿児島	673.2
13	宮崎県	672.7
14	新潟県	671.1
15	長崎県	658.3
16	徳島県	655.0
17	香川県	645.3
18	富山県	639.5
19	北海道	637.3
20	長野県	632.2
21	大分県	618.6
22	福井県	616.5
23	群馬県	605.5
24	熊本県	599.9
25	佐賀県	599.6
26	山梨県	599.4
27	茨城県	596.0
28	栃木県	593.1
29	岡山県	587.9
30	岐阜県	587.3
31	三重県	584.5
32	石川県	584.1
33	奈良県	581.2
34	静岡県	573.4
35	広島県	570.9
36	京都府	564.3
37	兵庫県	557.5
38	宮城県	555.3
39	大阪府	544.2
40	千葉県	526.4
41	福岡県	517.4
42	埼玉県	492.4
43	滋賀県	486.1
44	東京都	473.4
45	神奈川	463.9
46	愛知県	459.8
47	沖縄県	409.3

福島県の推移

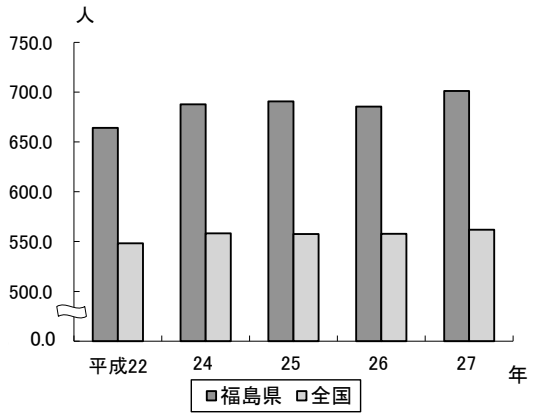

統計データ

人

年	福島県	全国
平成22	664.1	548.4
平成24	687.7	558.2
平成25	690.7	557.6
平成26	685.5	557.9
平成27	701.3	562.0

注） 平成23年値は未公表。

関連指標

項目	順位	都道府県	死亡者数
糖尿病による死亡者数（人口10万人当たり）（人）		全国	10.7
	1	青森	18.4
	2	秋田	16.3
	3	香川	16.2
	6	福島	14.7
	45	滋賀	8.1
	46	愛知	7.7
	47	神奈川	7.3

項目	順位	都道府県	死亡者数
高血圧性疾患による死亡者数（人口10万人当たり）（人）		全国	5.4
	1	大阪	9.0
	2	福岡	8.4
	3	島根	8.1
	5	福島	7.7
	45	埼玉	3.4
	46	愛知	3.3
	47	神奈川	3.1

摘要

・資料出所：総務省「社会生活統計指標」
・調査時点：平成27年
・調査周期：毎年
・算出方法：生活習慣病死亡者数／日本人人口（平成27年10月1日現在）
・参考：本項目の生活習慣病による死亡者数とは、悪性新生物、糖尿病、高血圧性疾患、心疾患（高血圧性を除く）、脳血管疾患の死亡者数の合算である。

73 救急自動車による救急出動件数（人口1万人当たり）

順位	都道府県	救急自動車による救急出動件数（人口1万人当たり）
		（件）
	全 国	**476.6**
1	大 阪	622.3
2	東 京	565.9
3	高 知	542.9
4	和 歌 山	523.3
5	京 都	517.2
6	沖 縄	504.9
7	三 重	498.9
8	香 川	494.7
9	千 葉	490.4
10	兵 庫	485.0
11	鹿 児 島	483.6
12	神 奈 川	483.5
13	奈 良	483.0
14	山 口	479.0
15	福 岡	476.6
16	熊 本	476.4
17	山 梨	473.4
18	愛 媛	472.5
19	長 崎	460.6
20	広 島	448.9
21	北 海 道	447.2
22	大 分	446.9
23	岡 山	445.7
24	群 馬	444.2
25	埼 玉	443.8
26	長 野	442.4
27	宮 城	441.9
28	愛 知	440.0
29	徳 島	439.4
30	滋 賀	431.9
31	静 岡	430.6
31	鳥 取	430.6
33	新 潟	428.4
34	福 島	422.4
35	島 根	421.2
36	茨 城	420.8
37	佐 賀	418.4
38	岐 阜	414.6
39	宮 崎	403.4
40	栃 木	398.0
41	岩 手	388.1
42	山 形	383.4
43	秋 田	382.9
44	富 山	378.4
45	青 森	361.0
46	石 川	356.8
47	福 井	352.8

福島県の推移

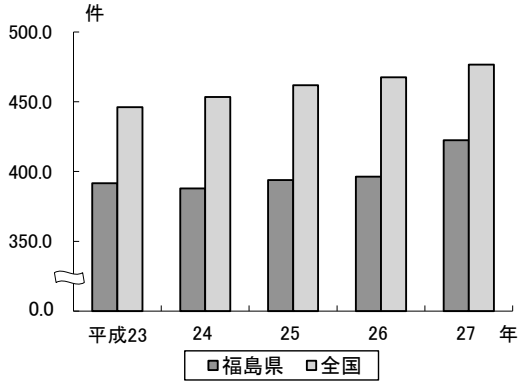

統計データ

件

年	福島県	全 国
平成23	391.6	446.1
平成24	387.9	453.5
平成25	393.9	461.8
平成26	396.3	467.6
平成27	422.4	476.6

関連指標

項 目	順位	都道府県	搬送人員数
		全 国	—
熱中症搬送人員	1	熊 本	91.22
（人口10万人当たり）	2	鹿 児 島	86.00
（人）	3	岡 山	76.27
（平成28年5月1日～9月30日）	31	福 島	38.51
	45	神 奈 川	22.15
【総務省消防庁「熱中症による	46	東 京	21.35
救急搬送状況」】	47	北 海 道	17.05

項 目	順位	都道府県	医療機関数
		全 国	3.4
	1	福 井	6.9
救急医療機関数（注）	2	和 歌 山	6.0
（人口10万人当たり）	3	鹿 児 島	5.9
（箇所）	34	福 島	3.0
（平成28年4月1日）	43	静 岡	2.2
	43	愛 知	2.2
	43	滋 賀	2.2
	46	神 奈 川	1.9
	47	沖 縄	1.7

摘要

・資料出所：総務省消防庁「救急救助の現況」
・調査時点：平成27年
・調査周期：毎年
・算出方法：救急出動件数／人口（平成27年10月1日現在　国勢調査報告）

注）　救急医療機関数とは、救急病院等を定める省令に基づき、都道府県知事の告示を受けた救急病院及び救急診療所の数値である。

74 持ち家の割合

順位	都道府県	持ち家の割合
		（%）
	全国	62.3
1	富山	78.1
2	秋田	78.0
3	福井	75.7
4	山形	75.0
5	新潟	74.6
6	和歌山	74.2
7	岐阜	74.1
8	三重	73.8
9	奈良	73.4
10	滋賀	72.6
11	長野	72.0
12	群馬	71.4
13	青森	71.2
14	茨城	70.7
15	島根	70.7
16	香川	70.5
17	山梨	69.8
18	徳島	69.8
19	栃木	69.6
20	石川	69.5
21	佐賀	69.5
22	鳥取	69.4
23	岩手	68.7
24	静岡	67.7
25	山口	67.4
26	愛媛	67.1
27	埼玉	67.0
28	岡山	67.0
29	高知	66.9
30	宮崎	66.5
31	福島	66.1
32	千葉	66.0
33	鹿児島	65.3
34	兵庫	65.1
35	長崎	65.1
36	熊本	64.0
37	大分	63.7
38	京都	62.0
39	広島	61.9
40	愛知	60.6
41	神奈川	60.5
42	宮城	58.8
43	北海道	56.8
44	大阪	56.3
45	福岡	53.8
46	沖縄	48.6
47	東京	47.7

福島県の推移

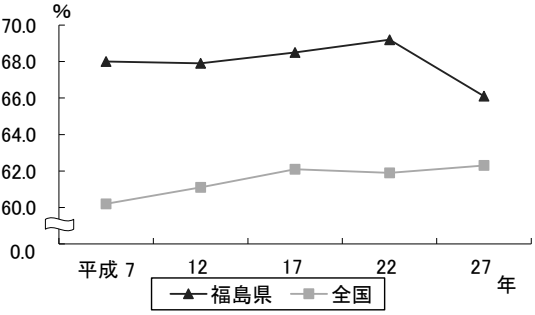

統計データ

%

年	福島県	全国	年	福島県	全国
平成 7	68.0	60.2	平成17	68.5	62.1
平成12	67.9	61.1	平成22	69.2	61.9
			平成27	66.1	62.3

関連指標

項目	順位	都道府県	比率
借家比率		全国	35.5
（%）	1	沖縄	49.8
（平成25年）	2	東京	47.9
【総務省「社会生活統計指標」】	3	福岡	44.5
	16	福島	32.4
	45	福井	22.2
	46	秋田	21.0
	47	富山	19.7

項目	順位	都道府県	家賃
民営賃貸住宅の家賃		全国平均	4,363
（1か月3.3㎡当たり）（円）	1	東京	8,631
（平成27年）	2	神奈川	7,092
【総務省「社会生活統計指標」】	3	埼玉	6,332
※都道府県庁所在市での調査結果。	26	福島	4,031
	45	愛媛	3,527
	46	福井	3,520
	47	山口	3,178

項目	順位	都道府県	着工戸数
新設住宅着工戸数		全国	920,537
（戸）	1	東京	141,862
（平成27年度）	2	神奈川	71,516
【国土交通省「住宅着工統計」】	3	大阪	66,896
	15	福島	16,609
	45	島根	3,121
	46	高知	2,722
	47	鳥取	2,526

摘要

・資料出所：総務省「国勢調査報告」
・調査時点：平成27年10月1日
・調査周期：5年
・算出方法：持ち家に住む一般世帯数／住宅に住む一般世帯数
・参考：「持ち家」とは、そこに居住している世帯が所有している住宅をいう。
※持ち家の割合の都道府県別順位は同率であった場合、表示桁数以下の数値により順位を付している。

75 一戸建て住宅の割合

順位	都道府県	一戸建て住宅の割合
	全国	（%） 55.2
1	秋田	81.2
2	富山	78.3
3	山形	77.5
4	福井	77.4
5	青森	76.5
6	和歌山	75.3
7	新潟	75.2
8	岐阜	74.8
9	三重	74.8
10	長野	74.7
11	群馬	74.6
12	山梨	73.2
13	岩手	72.9
14	島根	72.7
15	茨城	72.6
16	栃木	72.3
17	鳥取	71.9
18	佐賀	71.8
19	徳島	70.8
20	宮崎	70.5
21	石川	70.1
22	高知	69.9
23	愛媛	69.7
24	鹿児島	69.5
25	香川	69.5
26	福島	69.5
27	滋賀	68.4
28	山口	68.4
29	岡山	68.2
30	奈良	67.2
31	静岡	67.0
32	長崎	66.1
33	熊本	65.2
34	大分	63.8
35	広島	57.1
36	埼玉	56.5
37	宮城	56.0
38	京都	55.3
39	千葉	54.3
40	北海道	53.7
41	愛知	52.4
42	兵庫	50.9
43	福岡	45.7
44	沖縄	43.5
45	神奈川	43.0
46	大阪	41.6
47	東京	30.1

福島県の推移

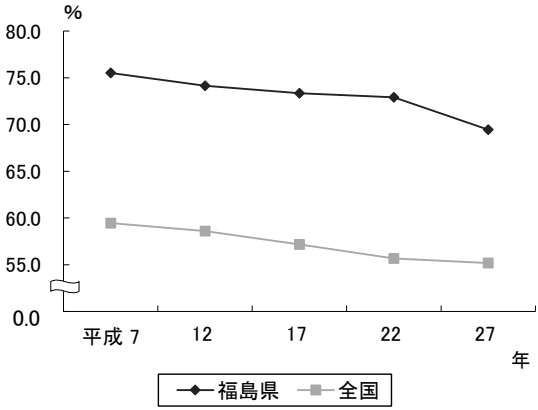

統計データ

%

年	福島県	全国
平成 7	75.5	59.5
平成12	74.2	58.6
平成17	73.3	57.2
平成22	72.9	55.7
平成27	69.5	55.2

関連指標

項目	順位	都道府県	畳数
1人当たり居住室の畳数（専用住宅）（持ち家）（畳）（平成25年）【総務省「住宅・土地統計調査」】		全国	14.94
	1	秋田	18.38
	2	富山	18.00
	3	石川	17.54
	26	福島	15.37
	45	東京	13.37
	46	神奈川	13.36
	47	沖縄	12.56

項目	順位	都道府県	畳数
1人当たり居住室の畳数（専用住宅）（借家）（畳）（平成25年）【総務省「住宅・土地統計調査」】		全国	9.75
	1	北海道	11.38
	2	兵庫	10.69
	3	富山	10.68
	45	福島	9.10
	46	鹿児島	8.99
	47	沖縄	8.54

摘要

・資料出所：総務省「国勢調査報告」
・調査時点：平成27年10月1日
・調査周期：5年
・算出方法：一戸建てに住む一般世帯数／住宅に住む一般世帯数
・参考：専用住宅とは、居住の目的だけに建てられた住宅で、店舗、作業場、事務所など業務に使用するために設備された部分がない住宅。
※都道府県別順位は同率であった場合、表示桁数以下の数値により順位を付している。

76 1世帯当たり電灯使用量

順位	都道府県	1世帯当たり電灯使用量
	全国	(kWh) 4,686
1	福井	7,694
2	富山	7,090
3	石川	6,653
4	島根	6,005
5	山形	5,812
6	鳥取	5,800
7	佐賀	5,670
8	滋賀	5,623
9	徳島	5,544
10	和歌山	5,536
11	岡山	5,510
12	長野	5,500
13	香川	5,446
14	新潟	5,441
15	岐阜	5,359
16	岩手	5,315
17	山梨	5,313
18	福島	5,186
19	群馬	5,143
20	栃木	5,134
21	秋田	5,110
22	広島	5,108
23	三重	5,085
24	山口	5,010
25	熊本	5,000
26	奈良	4,999
27	大分	4,997
28	静岡	4,980
29	宮城	4,960
30	茨城	4,942
31	愛媛	4,934
32	京都	4,777
33	高知	4,756
34	沖縄	4,749
35	長崎	4,721
36	愛知	4,676
37	兵庫	4,668
38	青森	4,622
39	福岡	4,614
40	宮崎	4,604
41	鹿児島	4,416
42	埼玉	4,341
43	大阪	4,280
44	千葉	4,247
45	東京	4,078
46	神奈川	4,048
47	北海道	4,024

福島県の推移

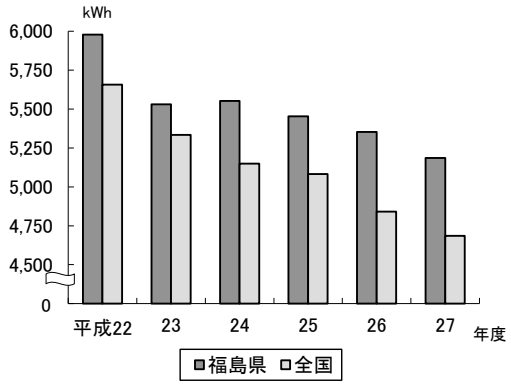

統計データ

kWh

年度	福島県	全国
平成22	5,979	5,657
平成23	5,531	5,334
平成24	5,552	5,150
平成25	5,453	5,082
平成26	5,353	4,841
平成27	5,186	4,686

関連指標

項目	順位	都道府県	電灯使用量
1人当たり電灯使用量 (kWh)		全国	2,084
	1	福井	2,774
	2	石川	2,730
	3	富山	2,701
	37	福島	2,056
	45	千葉	1,879
	46	埼玉	1,878
	47	神奈川	1,858

項目	順位	都道府県	割合
光熱・水道費の支出割合 (二人以上の世帯) (%) (平成27年度) 【総務省「社会生活統計指標」】 ※都道府県庁所在市での調査結果。		全国	8.1
	1	青森	12.4
	2	秋田	10.3
	3	山形	9.7
	13	福島	8.5
	45	千葉	6.9
	45	兵庫	6.9
	47	福岡	6.8

摘要

・資料出所:電気事業連合会統計委員会「電気事業便覧」
・調査時点:平成27年度
・調査周期:毎年
・算出方法: 使用電力量(電灯) / 住民基本台帳世帯数(平成28年1月1日現在)

77 携帯電話普及率

順位	都道府県	携帯電話普及率
	全国	(%) 125.3
1	東京	289.9
2	大阪	126.3
3	神奈川	119.9
4	愛知	114.0
5	京都	112.0
6	福岡	111.5
7	広島	110.0
8	埼玉	109.1
9	宮城	108.2
10	千葉	108.2
11	兵庫	106.2
12	香川	106.1
13	岡山	103.7
14	山梨	102.8
15	石川	102.2
16	奈良	101.6
17	静岡	101.4
18	三重	100.9
19	北海道	100.9
20	滋賀	100.8
21	岐阜	100.1
22	山口	99.8
23	群馬	99.5
24	茨城	99.3
25	富山	99.2
26	熊本	98.5
27	和歌山	98.3
28	福井	98.3
29	栃木	98.1
30	沖縄	97.9
31	愛媛	97.8
32	長野	97.1
33	佐賀	96.4
34	徳島	95.9
35	福島	95.4
36	島根	95.1
37	長崎	94.9
38	新潟	94.6
39	高知	94.5
40	鳥取	94.1
41	大分	93.7
42	鹿児島	93.7
43	宮崎	93.1
44	山形	91.6
45	岩手	89.2
46	青森	88.2
47	秋田	87.9

福島県の推移

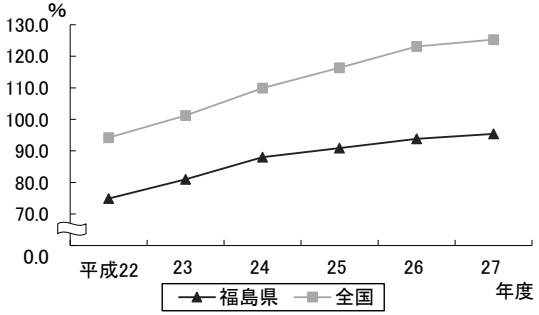

統計データ

%

年度	福島県	全国	年度	福島県	全国
平成22	74.9	94.2	平成25	90.9	116.4
平成23	81.0	101.2	平成26	93.8	123.1
平成24	88.0	109.9	平成27	95.4	125.3

関連指標

項目	順位	都道府県	普及率
ブロードバンドサービス世帯普及率 (%) (平成28年3月末) 【総務省「ﾌﾞﾛｰﾄﾞﾊﾞﾝﾄﾞｻｰﾋﾞｽ等の契約数の推移」、「住民基本台帳世帯数」】		全国	281.7
	1	東京	481.7
	2	愛知	291.5
	3	大阪	291.0
	25	福島	243.8
	45	青森	190.4
	46	鹿児島	187.5
	47	高知	184.4

項目	順位	都道府県	普及率
パソコン世帯普及率 (%) (平成27年) 【総務省「通信利用動向調査」】		全国	76.8
	1	東京	86.4
	2	愛知	83.1
	3	奈良	82.7
	37	福島	69.1
	45	熊本	65.6
	46	青森	61.8
	47	鹿児島	57.6

項目	順位	都道府県	普及率
スマートフォン世帯普及率 (%) (平成27年) 【総務省「通信利用動向調査」】		全国	72.0
	1	東京	81.0
	2	愛知	77.8
	3	福井	77.0
	38	福島	65.3
	45	山口	61.6
	46	島根	59.2
	47	北海道	58.8

摘要

・資料出所：総務省「通信量からみた我が国の音声通信利用状況」・「住民基本台帳に基づく人口、人口動態及び世帯数」
・調査時点：平成28年3月31日
・調査周期：毎年
・算出方法：

$$\frac{\text{携帯電話契約数}}{\text{住民基本台帳人口(平成28年1月1日現在)}}$$

※都道府県別順位は同率であった場合、表示桁数以下の数値により順位を付している。

78 汚水処理人口普及率

順位	都道府県	汚水処理人口普及率
		(%)
	全国	89.9
1	東京	99.7
2	兵庫	98.7
3	滋賀	98.4
4	神奈川	97.9
5	京都	97.6
6	長野	97.4
7	大阪	97.3
8	富山	96.1
9	北海道	95.0
10	福井	94.2
11	石川	93.2
12	鳥取	92.7
13	福岡	91.1
14	岐阜	91.0
15	山形	90.7
16	埼玉	90.6
17	宮城	89.8
18	愛知	89.1
19	奈良	87.7
20	千葉	86.6
21	広島	86.6
22	新潟	86.0
23	山口	85.6
24	沖縄	85.5
25	秋田	85.4
26	熊本	85.3
27	岡山	84.4
28	栃木	84.4
29	宮崎	83.8
30	三重	82.6
31	茨城	82.6
32	福島	81.1
33	佐賀	81.0
34	山梨	80.7
35	岩手	79.0
36	長崎	78.8
37	静岡	78.7
38	群馬	78.5
39	島根	77.8
40	鹿児島	77.7
41	青森	77.1
42	愛媛	76.3
43	高知	74.8
44	香川	74.3
45	大分	73.6
46	和歌山	60.7
47	徳島	57.2

福島県の推移

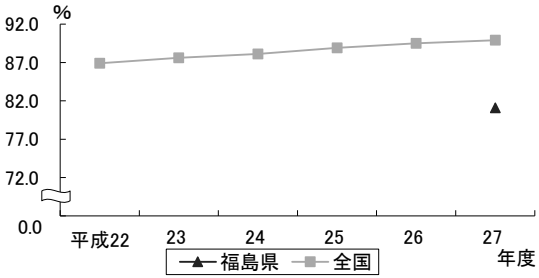

統計データ

%

年度	福島県	全国	年度	福島県	全国
平成22	・・・	86.9	平成25	・・・	88.9
平成23	・・・	87.6	平成26	・・・	89.5
平成24	・・・	88.1	平成27	81.1	89.9

注）平成23年度以前の数値は、(公社)日本下水道協会「日本の下水道」より抜粋。

関連指標

項目	順位	都道府県	普及率
下水道処理人口普及率(注) (%) (平成27年度末) 【(公社)日本下水道協会「都道府県別下水道処理人口普及率」】		全国	77.8
	1	東京	99.5
	2	神奈川	96.5
	3	大阪	95.2
	38	福島	52.4
	45	高知	36.8
	46	和歌山	25.4
	47	徳島	17.5

項目	順位	都道府県	リサイクル率
下水汚泥リサイクル率 (%) (平成25年度末) ※汚泥発生時乾燥重量ベースの値 【(公社)日本下水道協会「日本の下水道」】		全国	62
	1	山口	100
	1	高知	100
	1	佐賀	100
	43	福島	26
	45	岩手	21
	46	和歌山	15
	47	奈良	12

項目	順位	都道府県	普及率
水道普及率 (%) (平成25年度末) 【厚生労働省「厚生統計要覧」】		全国	97.7
	1	東京	100.0
	2	大阪	100.0
	3	沖縄	99.9
	45	秋田	90.7
	46	福島	89.9
	47	熊本	86.9

摘要

・資料出所：国土交通省 「汚水処理人口普及状況について」
・調査時点：平成27年度末
・調査周期：毎年
注）「汚水処理人口普及率」及び「下水道処理人口普及率」における福島県の値は、東日本大震災の影響により調査不能な市町村（相馬市、南相馬市、広野町、楢葉町、富岡町、川内村、大熊町、双葉町、浪江町、葛尾村、飯舘村）を除いた数値である。
※汚水処理人口普及率と水道普及率の都道府県別順位は同率であった場合、表示桁数以下の数値により順位を付している。

79 ごみのリサイクル率

順位	都道府県	ごみのリサイクル率
		（%）
	全国	20.6
1	山口	30.7
2	三重	29.7
3	岡山	29.5
4	鳥取	26.0
5	神奈川	25.7
6	北海道	24.6
7	埼玉	24.6
8	島根	24.2
9	富山	24.0
10	新潟	23.3
11	長野	23.1
12	東京	22.8
13	茨城	22.8
14	千葉	22.8
15	愛知	22.3
16	高知	22.2
17	広島	21.8
18	福岡	21.1
19	滋賀	21.0
20	静岡	20.5
21	大分	20.1
22	岐阜	19.9
23	香川	19.3
24	熊本	19.1
25	佐賀	18.7
26	愛媛	18.6
27	宮崎	18.3
28	岩手	17.4
29	徳島	16.9
30	栃木	16.8
31	兵庫	16.8
32	山梨	16.7
33	福井	16.6
34	宮城	16.4
35	秋田	16.2
36	長崎	15.8
37	山形	15.8
38	群馬	15.6
39	奈良	15.6
40	鹿児島	15.6
41	沖縄	14.7
42	京都	14.1
43	福島	13.9
44	石川	13.8
45	大阪	13.7
46	和歌山	13.5
47	青森	13.5

福島県の推移

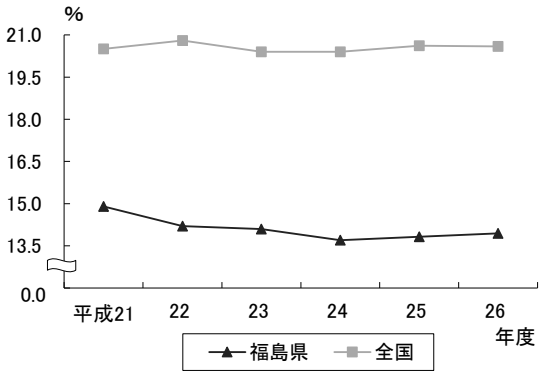

統計データ

%

年度	福島県	全国
平成21	14.9	20.5
平成22	14.2	20.8
平成23	14.1	20.4
平成24	13.7	20.4
平成25	13.8	20.6
平成26	13.9	20.6

関連指標

項目	順位	都道府県	排出量
ごみの1人1日当たりの排出量（g／人日）		全国	947
	1	福島	1,081
	2	群馬	1,051
	3	青森	1,046
	45	熊本	846
	46	沖縄	844
	47	長野	838

項目	順位	都道府県	処理率
ごみの減量処理率（%）		全国	98.7
	1	茨城	100.0
	1	栃木	100.0
	1	山梨	100.0
	1	大阪	100.0
	1	佐賀	100.0
	17	福島	99.5
	45	三重	96.8
	46	青森	95.0
	47	北海道	90.2

$$\frac{\text{直接資源化量+直接焼却量+焼却以外の中間処理量}}{\text{ごみ処理量}}$$

摘要

・資料出所：環境省「一般廃棄物処理実態調査」
・調査時点：平成26年度
・調査周期：毎年
・算出方法：$\frac{\text{直接資源化量+中間処理後再生利用量+集団回収量}}{\text{ごみ処理量＋集団回収量}}$
※都道府県別順位は同率であった場合、表示桁数以下の数値により順位を付している。

80 1人当たり都市公園面積

順位	都道府県	1人当たり都市公園面積
		(㎡)
	全国	9.56
1	北海道	25.60
2	宮崎	17.86
3	山形	16.25
4	香川	15.72
5	宮城	15.55
6	青森	15.29
7	島根	15.04
8	秋田	14.96
9	富山	14.94
10	福井	14.73
11	栃木	13.59
12	山口	13.25
13	石川	13.01
14	新潟	12.81
15	岡山	12.78
16	奈良	12.55
17	群馬	12.43
18	兵庫	12.21
19	長野	11.89
20	福島	11.53
21	鳥取	11.27
21	鹿児島	11.27
23	岩手	10.96
24	愛媛	10.70
25	広島	10.29
26	沖縄	10.23
27	大分	10.18
28	長崎	10.15
29	佐賀	9.79
30	岐阜	9.46
31	山梨	9.26
32	高知	9.24
33	茨城	9.07
34	三重	8.97
35	福岡	8.91
36	滋賀	8.78
37	静岡	8.27
38	熊本	7.89
39	愛知	7.56
40	京都	7.25
41	徳島	6.91
42	和歌山	6.86
43	埼玉	6.83
44	千葉	6.52
45	神奈川	5.27
46	大阪	5.22
47	東京	4.34

福島県の推移

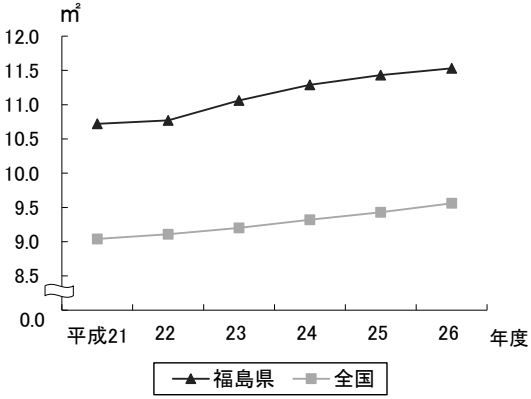

統計データ

㎡

年度	福島県	全国
平成21	10.72	9.04
平成22	10.77	9.11
平成23	11.06	9.20
平成24	11.29	9.32
平成25	11.43	9.43
平成26	11.53	9.56

関連指標

項目	順位	都道府県	公園数
都市公園数（可住地面積100㎢当たり）（所）		全国	86.38
	1	東京	576.32
	2	神奈川	503.69
	3	大阪	472.19
	41	福島	26.79
	45	山梨	21.10
	46	佐賀	19.34
	47	秋田	18.15

項目	順位	都道府県	公園数
街区公園数（可住地面積100㎢当たり）（所）		全国	69.31
	1	東京	452.53
	2	神奈川	429.94
	3	大阪	405.80
	42	福島	17.57
	45	秋田	12.99
	46	山梨	12.70
	47	佐賀	11.17

摘要

・資料出所：総務省「社会生活統計指標」
・調査時点：平成26年度
・調査周期：毎年
・算出方法：都市公園面積／人口総数

81　1世帯当たり自家用乗用車台数

順位	都道府県	1世帯当たり自家用乗用車台数
	全　国	（台）1.06
1	福　井	1.75
2	富　山	1.71
3	山　形	1.68
4	群　馬	1.65
5	栃　木	1.62
6	茨　城	1.60
7	岐　阜	1.60
8	長　野	1.58
9	福　島	1.56
10	新　潟	1.55
11	山　梨	1.55
12	佐　賀	1.52
13	石　川	1.49
14	三　重	1.46
15	鳥　取	1.45
16	静　岡	1.41
17	滋　賀	1.40
18	岩　手	1.40
19	島　根	1.40
20	秋　田	1.39
21	岡　山	1.37
22	徳　島	1.36
23	香　川	1.34
24	熊　本	1.31
25	宮　城	1.31
26	沖　縄	1.29
27	愛　知	1.29
28	大　分	1.29
29	宮　崎	1.28
30	山　口	1.24
31	青　森	1.22
32	和歌山	1.22
33	鹿児島	1.16
34	愛　媛	1.12
35	広　島	1.11
36	奈　良	1.11
37	高　知	1.11
38	長　崎	1.08
39	福　岡	1.08
40	北海道	1.01
41	埼　玉	1.00
42	千　葉	0.99
43	兵　庫	0.92
44	京　都	0.83
45	神奈川	0.72
46	大　阪	0.65
47	東　京	0.45

福島県の推移

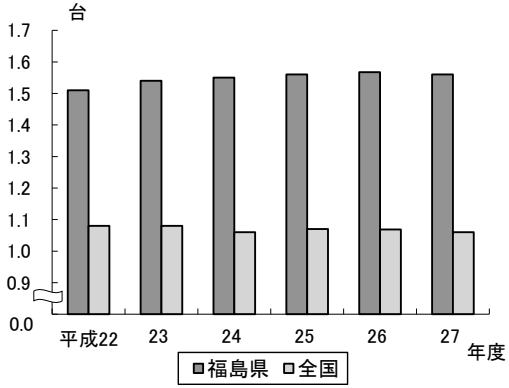

統計データ

台

年　度	福島県	全　国
平成22	1.51	1.08
平成23	1.54	1.08
平成24	1.55	1.06
平成25	1.56	1.07
平成26	1.57	1.07
平成27	1.56	1.06

関連指標

項　目	順位	都道府県	乗用車数
自家用乗用車数（人口千人当たり）（台）【総務省「社会生活統計指標」】		全　国	476.8
	1	群　馬	687.9
	2	栃　木	665.7
	3	茨　城	665.1
	8	福　島	632.7
	45	神奈川	333.0
	46	大　阪	309.4
	47	東　京	229.2

項　目	順位	都道府県	乗用車数
営業用乗用車数（人口千人当たり）（台）【総務省「社会生活統計指標」】		全　国	1.86
	1	東　京	3.63
	2	沖　縄	3.48
	3	京　都	3.41
	32	福　島	1.35
	45	群　馬	0.88
	46	埼　玉	0.86
	47	三　重	0.80

摘要

・資料出所：総務省「社会生活統計指標」
・調査時点：平成27年度
・調査周期：毎年
・算出方法：$\frac{\text{自家用乗用車数}}{\text{住民基本台帳世帯数(平成28年1月1日現在)}}$
※1世帯当たり自家用乗用車台数の都道府県別順位は同率であった場合、表示桁数以下の数値により順位を付している。

82 道路実延長

順位	都道府県	道路実延長
	全国	(km) 1,210,343.9
1	北海道	89,626.2
2	茨城	55,829.1
3	愛知	49,911.3
4	長野	47,669.0
5	埼玉	46,863.7
6	千葉	40,438.4
7	福島	38,770.9
8	福岡	37,367.0
9	新潟	37,109.9
10	静岡	36,570.1
11	兵庫	36,163.5
12	群馬	34,803.5
13	岩手	33,032.4
14	岡山	31,907.3
15	岐阜	30,448.7
16	広島	28,685.3
17	鹿児島	27,109.3
18	熊本	25,805.1
19	神奈川	25,528.7
20	三重	25,127.2
21	栃木	25,127.0
22	宮城	24,799.7
23	東京	24,147.1
24	秋田	23,655.6
25	宮崎	19,952.7
26	青森	19,847.6
27	大阪	19,332.3
28	大分	18,193.0
29	島根	18,121.9
30	愛媛	18,087.5
31	長崎	17,975.8
32	山形	16,512.2
33	山口	16,345.9
34	京都	15,447.7
35	徳島	15,050.1
36	高知	13,947.2
37	富山	13,758.2
38	和歌山	13,543.0
39	石川	13,007.6
40	奈良	12,652.1
41	滋賀	12,327.4
42	山梨	11,079.9
43	佐賀	10,852.1
44	福井	10,770.4
45	香川	10,195.1
46	鳥取	8,792.8
47	沖縄	8,055.7

福島県の推移

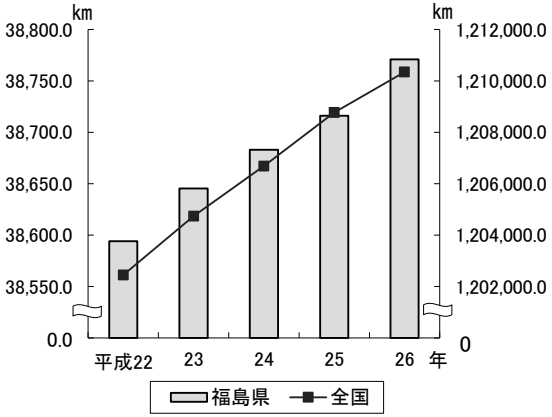

統計データ

km

年	福島県	全国
平成22	38,594.0	1,202,448.5
平成23	38,645.3	1,204,743.5
平成24	38,683.0	1,206,686.9
平成25	38,716.1	1,208,769.4
平成26	38,770.9	1,210,343.9

関連指標

項目	順位	都道府県	整備率
整備率 (%)		全国	58.9
	1	富山	75.0
	2	大阪	73.7
	3	石川	73.2
	27	福島	58.1
	45	和歌山	43.8
	46	徳島	43.5
	47	茨城	40.0

項目	順位	都道府県	改良率
改良率 (%)		全国	61.0
	1	富山	77.8
	2	大阪	77.5
	3	石川	75.4
	30	福島	59.6
	45	徳島	46.1
	46	和歌山	45.8
	47	茨城	41.4

摘要

・資料出所：国土交通省道路局「道路統計年報2015」
・調査時点：平成26年4月1日
・調査周期：毎年
・参考：道路実延長は高速自動車国道を除く道路の総延長から重用延長、未供用延長及び渡船延長を除いた延長をいう。

注） 東日本大震災の影響により、岩手県、宮城県及び福島県においては、市町村道の一部に平成26年4月1日以前のデータを含む。

83 交通事故発生件数（人口10万人当たり）

順位	都道府県	交通事故発生件数（人口10万人当たり）
	全 国	（件）422.4
1	佐 賀	1,027.9
2	静 岡	878.1
3	宮 崎	856.4
4	香 川	801.3
5	福 岡	778.9
6	群 馬	771.8
7	愛 知	592.9
8	山 形	573.5
9	山 梨	553.5
10	岡 山	553.1
11	兵 庫	515.7
12	徳 島	511.6
13	鹿 児 島	487.4
14	大 阪	459.4
15	長 崎	444.5
16	長 野	422.4
17	大 分	421.6
18	滋 賀	416.1
19	山 口	407.7
20	埼 玉	406.4
21	茨 城	398.1
22	三 重	394.8
23	広 島	392.1
24	沖 縄	392.1
25	奈 良	372.2
26	熊 本	371.8
27	富 山	370.0
28	宮 城	369.5
29	愛 媛	367.2
30	岐 阜	364.2
31	和 歌 山	363.0
32	福 島	360.2
33	京 都	357.3
34	石 川	328.5
35	高 知	328.3
36	栃 木	320.5
37	神 奈 川	310.2
38	千 葉	299.7
39	青 森	294.6
40	福 井	278.1
41	東 京	253.6
42	新 潟	232.0
43	秋 田	210.2
44	北 海 道	206.7
45	岩 手	200.1
46	島 根	199.9
47	鳥 取	183.6

福島県の推移

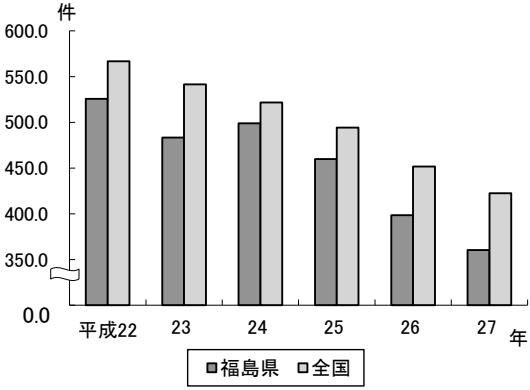

統計データ

件

年	福島県	全 国
平成22	525.6	566.8
平成23	483.3	541.4
平成24	498.9	521.6
平成25	459.8	494.1
平成26	398.4	451.5
平成27	360.2	422.4

関連指標

項 目	順位	都道府県	増減率
交通事故発生件数増減率（対前年）（%）		全 国	△ 6.4
	1	山 梨	2.4
	2	山 形	0.3
	3	栃 木	△ 1.3
	34	福 島	△ 10.6
	45	奈 良	△ 13.5
	46	和 歌 山	△ 15.0
	47	新 潟	△ 15.4

項 目	順位	都道府県	検挙件数
道路交通法違反検挙件数（人口千人当たり）（件）（平成26年）【総務省「社会生活統計指標」】		全 国	55.4
	1	長 崎	74.8
	2	東 京	72.6
	3	島 根	72.5
	43	福 島	32.8
	45	新 潟	27.0
	46	三 重	26.9
	47	愛 媛	21.3

摘要

・資料出所：警察庁「警察白書」・総務省「人口推計年報」
・調査時点：平成27年
・調査周期：毎年
・算出方法：交通事故発生件数／人口（平成27年10月1日現在）
※交通事故発生件数の都道府県別順位は同率であった場合、表示桁数以下の数値により順位を付している。

84 交通事故死者数（人口10万人当たり）

順位	都道府県	交通事故死者数（人口10万人当たり）
	全国	（人）3.2
1	鳥取	6.6
2	富山	6.6
3	岩手	6.3
4	福井	6.0
5	佐賀	5.8
6	愛媛	5.6
7	香川	5.3
8	岐阜	5.2
9	滋賀	5.2
10	山形	5.1
11	和歌山	5.0
12	栃木	5.0
13	茨城	4.8
14	三重	4.8
15	宮崎	4.7
16	鹿児島	4.7
17	山口	4.6
18	岡山	4.5
19	熊本	4.4
20	新潟	4.2
21	静岡	4.1
22	高知	4.1
23	福島	4.0
24	石川	4.0
25	山梨	4.0
26	大分	3.9
27	島根	3.9
28	秋田	3.7
29	徳島	3.6
30	群馬	3.4
31	奈良	3.4
32	広島	3.3
33	京都	3.3
34	北海道	3.3
35	長野	3.3
36	長崎	3.3
37	兵庫	3.1
38	青森	3.1
39	福岡	3.0
40	千葉	2.9
41	沖縄	2.9
42	愛知	2.8
43	宮城	2.8
44	埼玉	2.4
45	大阪	2.2
46	神奈川	2.0
47	東京	1.2

福島県の推移

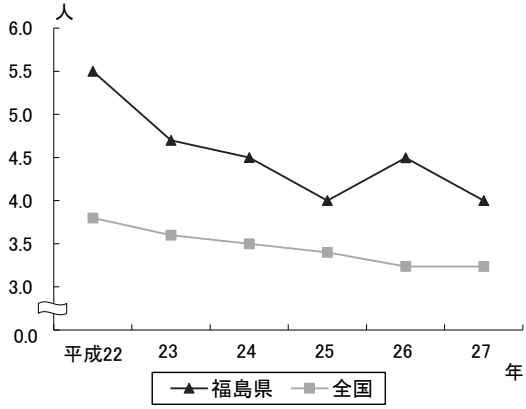

統計データ

人

年	福島県	全国
平成22	5.5	3.8
平成23	4.7	3.6
平成24	4.5	3.5
平成25	4.0	3.4
平成26	4.5	3.2
平成27	4.0	3.2

関連指標

項目	順位	都道府県	死傷者数
交通事故死傷者数（人口10万人当たり）（人）【総務省「社会生活統計指標」】		全国	527.3
	1	佐賀	1,385.8
	2	静岡	1,153.6
	3	福岡	1,037.1
	30	福島	440.0
	45	北海道	247.0
	46	島根	236.2
	47	鳥取	224.6

項目	順位	都道府県	死傷者数
交通事故死傷者数（交通事故100件当たり）（人）【総務省「社会生活統計指標」】		全国	124.8
	1	岐阜	134.9
	2	佐賀	134.8
	3	三重	134.0
	31	福島	122.1
	45	東京	117.0
	46	宮崎	116.4
	47	高知	115.5

摘要

・資料出所：警察庁「警察白書」・総務省「人口推計年報」
・調査時点：平成27年
・調査周期：毎年
・算出方法：交通事故死者数／人口(平成27年10月1日現在)
※交通事故死者数の都道府県別順位は同率であった場合、表示桁数以下の数値により順位を付している。

85 出火件数（人口1万人当たり）

順位	都道府県	出火件数（人口1万人当たり）
	全国	（件）3.05
1	青森	4.43
2	群馬	4.37
3	宮崎	4.24
4	山梨	4.20
5	島根	4.15
6	高知	3.98
7	鹿児島	3.96
8	茨城	3.89
9	栃木	3.88
10	長野	3.82
11	岩手	3.68
12	沖縄	3.66
13	秋田	3.53
14	北海道	3.51
15	鳥取	3.48
16	東京	3.37
17	福島	3.36
18	奈良	3.35
19	宮城	3.35
20	山形	3.26
21	三重	3.25
22	岐阜	3.23
23	香川	3.21
24	千葉	3.21
25	大分	3.18
26	岡山	3.09
27	佐賀	3.06
28	熊本	3.01
29	広島	2.99
30	愛媛	2.96
31	山口	2.95
32	和歌山	2.93
33	徳島	2.90
34	兵庫	2.86
35	静岡	2.85
36	滋賀	2.85
37	長崎	2.79
38	福岡	2.72
39	埼玉	2.72
40	愛知	2.70
41	大阪	2.52
42	新潟	2.47
43	福井	2.30
44	神奈川	2.26
45	石川	2.07
46	京都	2.05
47	富山	1.73

福島県の推移

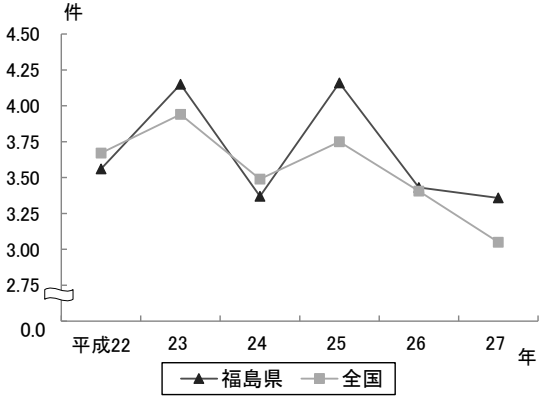

統計データ

件

年	福島県	全国
平成22	3.56	3.67
平成23	4.15	3.94
平成24	3.37	3.49
平成25	4.16	3.75
平成26	3.43	3.41
平成27	3.36	3.05

関連指標

項目	順位	都道府県	発生率
火災による死者発生率（人口10万人当たり）（人）		全国	1.22
	1	秋田	3.79
	2	岩手	3.15
	3	青森	2.59
	6	福島	2.09
	45	京都	0.70
	46	佐賀	0.59
	47	沖縄	0.55

項目	順位	都道府県	件数
建物火災件数（件）		全国	22,197
	1	東京	2,940
	2	大阪	1,549
	3	神奈川	1,250
	20	福島	356
	45	佐賀	127
	46	鳥取	108
	47	福井	106

摘要

・資料出所：総務省「平成27年（1月～12月）における火災の状況（確定値）」
・調査時点：平成27年
・調査周期：毎年
・算出方法：出火件数／住民基本台帳人口（平成27年1月1日現在）

※都道府県別順位は同率であった場合、表示桁数以下の数値により順位を付している。

86 刑法犯認知件数（人口千人当たり）

順位	都道府県	刑法犯認知件数（人口千人当たり）
	全 国	（件）8.65
1	大 阪	14.99
2	東 京	10.96
3	兵 庫	10.73
4	福 岡	10.71
5	愛 知	10.24
6	埼 玉	10.11
7	茨 城	9.97
8	千 葉	9.91
9	京 都	9.22
10	岐 阜	8.94
11	三 重	8.36
12	群 馬	8.25
13	愛 媛	8.23
14	滋 賀	8.00
15	和 歌 山	7.82
16	高 知	7.78
17	山 梨	7.67
18	岡 山	7.65
19	宮 城	7.60
20	栃 木	7.41
21	香 川	7.39
22	奈 良	7.36
23	神 奈 川	6.76
24	福 島	6.68
25	広 島	6.60
26	沖 縄	6.60
27	北 海 道	6.59
28	石 川	6.57
29	佐 賀	6.51
30	新 潟	6.50
31	静 岡	6.35
32	徳 島	6.01
33	宮 崎	6.01
34	鳥 取	5.91
35	熊 本	5.75
36	富 山	5.73
37	山 口	5.48
38	長 野	5.48
39	福 井	4.93
40	島 根	4.81
41	鹿 児 島	4.71
42	山 形	4.46
43	青 森	4.19
44	大 分	4.15
45	岩 手	3.82
46	長 崎	3.61
47	秋 田	3.08

福島県の推移

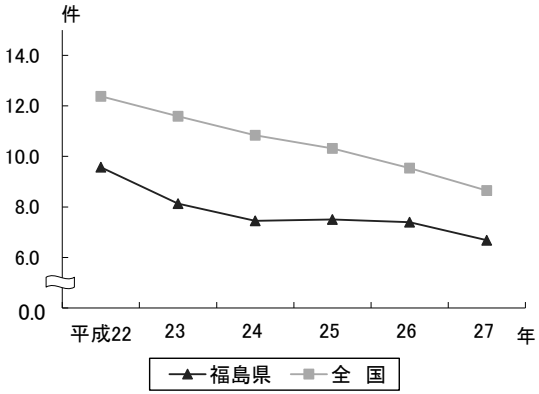

統計データ

件

年	福島県	全 国
平成22	9.57	12.38
平成23	8.13	11.59
平成24	7.45	10.84
平成25	7.50	10.32
平成26	7.40	9.54
平成27	6.68	8.65

関連指標

項 目	順位	都道府県	件 数
窃盗犯認知件数（人口千人当たり）（件）		全 国	6.35
	1	大 阪	11.78
	2	東 京	8.01
	3	福 岡	7.93
	27	福 島	4.72
	45	岩 手	2.67
	46	長 崎	2.40
	47	秋 田	2.14

項 目	順位	都道府県	割 合
刑法犯認知件数に占める凶悪犯の割合（%）		全 国	0.51
	1	沖 縄	0.79
	2	秋 田	0.76
	3	福 井	0.70
	44	福 島	0.35
	45	三 重	0.31
	46	富 山	0.25
	47	宮 崎	0.23

摘要

・資料出所：警察庁「警察白書」・総務省「人口推計年報」、「国勢調査報告」
・調査時点：平成27年
・調査周期：毎年
・算出方法：刑法犯認知件数／人口（平成27年10月1日現在）
・参考：認知件数とは、警察において発生を認知した事件の数をいう。
　　凶悪犯とは、殺人・強盗・放火・強姦をいう。
※都道府県別順位は同率であった場合、表示桁数以下の数値により順位を付している。

87 刑法犯検挙率

順位	都道府県	刑法犯検挙率
	全国	(%) 32.5
1	佐賀	63.9
2	秋田	60.3
3	山形	58.9
4	長崎	58.7
5	島根	57.0
6	鳥取	52.7
7	徳島	52.3
8	福井	50.3
9	群馬	48.7
10	和歌山	47.2
11	山口	47.0
12	熊本	45.8
13	香川	45.0
14	大分	44.5
15	沖縄	44.4
16	岩手	44.2
17	青森	43.6
18	奈良	43.4
19	神奈川	42.8
20	愛媛	42.4
21	石川	41.7
22	栃木	41.5
23	静岡	41.4
24	新潟	40.8
25	広島	39.4
26	滋賀	39.3
27	長野	38.8
28	岡山	38.2
29	鹿児島	38.1
30	宮崎	37.5
31	福岡	35.4
32	富山	34.9
33	福島	34.8
34	北海道	34.5
35	高知	34.1
36	宮城	33.0
37	三重	32.1
38	岐阜	31.9
39	茨城	30.6
40	東京	29.4
41	愛知	29.1
42	千葉	28.9
43	山梨	27.9
44	兵庫	27.0
45	京都	26.5
46	埼玉	25.9
47	大阪	18.0

福島県の推移

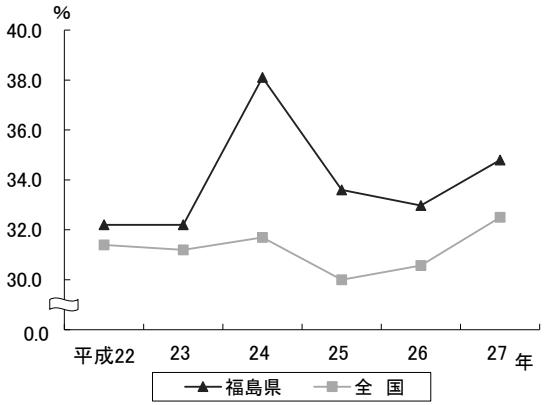

統計データ

年	福島県	全国
		%
平成22	32.2	31.4
平成23	32.2	31.2
平成24	38.1	31.7
平成25	33.6	30.0
平成26	33.0	30.6
平成27	34.8	32.5

関連指標

項目	順位	都道府県	検挙率
窃盗犯検挙率 (%)		全国	28.0
	1	佐賀	68.9
	2	長崎	61.2
	3	島根	57.5
	29	福島	33.8
	45	京都	20.5
	46	埼玉	20.3
	47	大阪	12.3

項目	順位	都道府県	警察官数
警察官数(人口千人当たり) (人) (平成27年4月1日) 【総務省「社会生活統計指標」】		全国	2.03
	1	東京	3.22
	2	京都	2.51
	3	大阪	2.43
	20	福島	1.85
	44	宮城	1.64
	44	茨城	1.64
	46	滋賀	1.62
	47	埼玉	1.57

摘要

・資料出所：警察庁「警察白書」
・調査時点：平成27年
・調査周期：毎年
・算出方法：刑法犯検挙件数／刑法犯認知件数
※刑法犯検挙率と窃盗犯検挙率の都道府県別順位は同率であった場合、表示桁数以下の数値により順位を付している。

88 保育所数（0～5歳人口10万人当たり）

順位	都道府県	保育所数（0～5歳人口10万人当たり）（所）
	全国	361.8
1	島根	775.6
2	青森	762.9
3	高知	719.4
4	鳥取	629.1
5	新潟	619.8
6	宮崎	615.9
7	福井	606.8
8	岩手	581.1
9	長崎	579.9
10	熊本	578.8
11	徳島	578.7
12	秋田	565.2
13	石川	558.5
14	富山	556.8
15	山梨	532.0
16	鹿児島	511.4
17	長野	504.0
18	大分	471.8
19	愛媛	444.4
20	佐賀	442.1
21	和歌山	441.1
22	山口	437.0
23	山形	433.1
24	三重	425.5
25	香川	402.3
26	広島	397.5
27	岡山	395.5
28	群馬	386.6
29	岐阜	384.0
30	沖縄	369.6
31	京都	353.0
32	北海道	352.3
33	茨城	337.2
34	栃木	333.0
35	滋賀	324.5
36	福岡	322.7
37	東京	314.4
38	福島	303.9
39	宮城	301.5
40	愛知	297.9
41	兵庫	295.1
42	埼玉	272.4
43	奈良	270.3
44	大阪	267.2
45	神奈川	265.0
46	千葉	261.1
47	静岡	258.9

福島県の推移

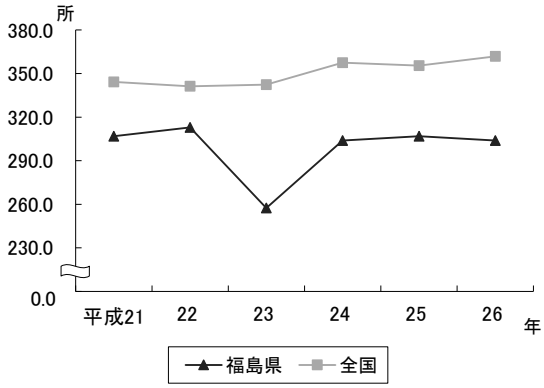

統計データ

所

年	福島県	全国
平成21	306.8	344.2
平成22	312.9	341.2
平成23	257.4	342.3
平成24	303.9	357.5
平成25	306.9	355.5
平成26	303.9	361.8

関連指標

項目	順位	都道府県	割合
公営保育所割合（%）		全国	39.0
	1	長野	78.6
	2	愛知	60.1
	3	愛媛	59.6
	11	福島	55.5
	45	宮崎	13.6
	46	長崎	11.5
	47	青森	5.6

項目	順位	都道府県	待機児童数
保育所入所待機児童数（人）（平成27年10月1日）【厚生労働省「業務資料」】		全国	45,315
	1	東京	11,676
	2	沖縄	3,980
	3	大阪	3,349
	19	福島	599
	43	富山	―
	43	石川	―
	43	福井	―
	43	山梨	―
	43	長野	―

摘要

・資料出所：総務省「社会生活統計指標」
・調査時点：平成26年10月1日
・調査周期：毎年
・算出方法：保育所数／0～5歳人口
・参考：保育所とは、日々保護者の委託を受けて、保育に欠けるその乳児又は幼児を保育することを目的とする児童福祉施設をいう。

89 幼稚園数（3～5歳人口10万人当たり）

順位	都道府県	幼稚園数（3～5歳人口10万人当たり）
	全国	（園）376.9
1	徳島	971.1
2	福島	755.5
3	大分	680.7
4	香川	671.3
5	岡山	628.3
6	奈良	579.6
7	島根	567.7
8	山口	562.0
9	沖縄	540.4
10	三重	514.3
11	福井	485.5
12	静岡	481.5
13	愛媛	479.6
14	宮城	476.5
15	兵庫	445.2
16	和歌山	425.7
17	茨城	423.6
18	北海道	418.6
19	鹿児島	409.7
20	群馬	402.0
21	岩手	400.4
22	滋賀	398.5
23	青森	392.8
24	長崎	389.4
25	千葉	367.0
26	京都	363.0
27	広島	359.9
28	宮崎	359.4
29	岐阜	358.2
30	山形	345.3
31	福岡	343.3
32	山梨	337.3
33	埼玉	332.9
34	東京	328.7
35	大阪	327.2
36	栃木	315.8
37	佐賀	309.0
38	富山	308.8
39	神奈川	306.1
40	高知	297.7
41	熊本	253.4
42	愛知	246.9
43	秋田	239.0
44	新潟	216.7
45	石川	215.0
46	長野	204.3
47	鳥取	140.6

福島県の推移

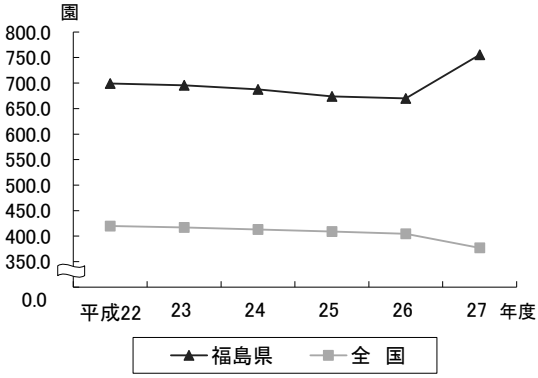

統計データ

園

年度	福島県	全国
平成22	699.3	419.9
平成23	695.4	416.9
平成24	687.6	412.9
平成25	673.9	408.9
平成26	670.0	404.6
平成27	755.5	376.9

関連指標

項目	順位	都道府県	割合
公立幼稚園割合（%）		全国	37.0
	1	徳島	92.5
	2	岡山	88.8
	3	沖縄	88.2
	12	福島	59.0
	45	山梨	6.2
	46	石川	3.3
	47	栃木	2.6

項目	順位	都道府県	在園者数
幼稚園在園者数（教員1人当たり）（人）		全国	13.31
	1	愛知	16.56
	2	神奈川	15.76
	3	千葉	15.72
	36	福島	10.48
	45	鳥取	8.44
	46	島根	7.40
	47	福井	7.22

摘要

・資料出所：総務省「社会生活統計指標」
・調査時点：平成27年5月1日
・調査周期：毎年
・算出方法：幼稚園数／3～5歳人口
・参考：国立・公立・私立すべてを含む。

90 小学校児童数（教員１人当たり）

順位	都道府県	小学校児童数（教員１人当たり）
	全国	（人）15.69
1	神奈川	18.60
2	埼玉	18.57
3	東京	17.84
4	愛知	17.80
5	千葉	17.60
6	静岡	17.30
7	沖縄	16.78
8	福岡	16.72
9	大阪	16.40
10	兵庫	16.10
11	広島	16.03
12	滋賀	15.44
13	長野	15.32
14	群馬	15.26
15	岐阜	15.20
15	京都	15.20
17	茨城	15.15
18	宮城	15.11
19	栃木	15.05
20	宮崎	14.87
21	富山	14.84
22	石川	14.80
23	奈良	14.71
24	香川	14.50
25	佐賀	14.16
26	愛媛	14.03
27	岡山	13.99
28	熊本	13.94
29	三重	13.89
30	福井	13.83
31	山梨	13.69
32	新潟	13.66
33	山口	13.61
34	山形	13.57
35	福島	13.48
35	大分	13.48
37	長崎	13.46
38	秋田	13.21
39	北海道	13.11
40	青森	12.92
41	和歌山	12.73
42	岩手	12.42
43	鹿児島	12.32
44	鳥取	11.93
45	徳島	11.71
46	高知	11.39
47	島根	11.07

福島県の推移

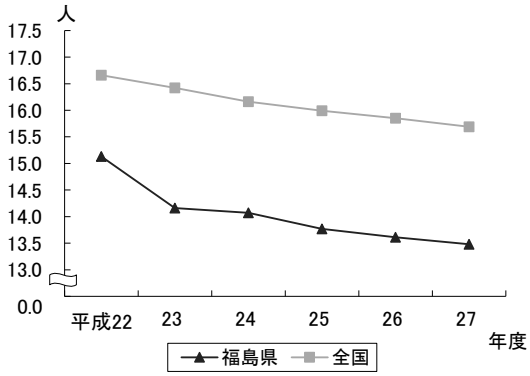

統計データ

人

年度	福島県	全国
平成22	15.13	16.66
平成23	14.16	16.42
平成24	14.07	16.16
平成25	13.77	15.99
平成26	13.61	15.85
平成27	13.48	15.69

関連指標

項目	順位	都道府県	小学校数
小学校数(6歳～11歳人口10万人当たり)（校）		全国	321.1
	1	高知	703.4
	2	鹿児島	610.9
	3	島根	609.0
	9	福島	499.2
	45	東京	228.9
	46	埼玉	221.6
	47	神奈川	193.9

項目	順位	都道府県	比率
長期欠席児童比率（年度間30日以上：児童千人当たり）（平成26年度間）		全国	8.77
	1	沖縄	13.82
	2	岡山	13.40
	3	大阪	12.73
	32	福島	7.26
	45	山形	4.41
	46	熊本	4.23
	47	岩手	3.72

摘要

・資料出所：総務省「社会生活統計指標」
・調査時点：平成27年5月1日
・調査周期：毎年
・算出方法：小学校児童数／小学校教員数

91　中学校生徒数（教員１人当たり）

順位	都道府県	中学校生徒数（教員１人当たり）
	全　国	（人）13.66
1	神奈川	16.04
2	東京	15.87
3	愛知	15.85
4	埼玉	15.77
5	千葉	15.00
6	静岡	14.89
7	福岡	14.47
8	兵庫	14.46
9	大阪	14.32
10	石川	14.21
10	広島	14.21
12	滋賀	13.84
13	富山	13.74
14	沖縄	13.57
15	群馬	13.51
16	岐阜	13.36
17	茨城	13.35
18	奈良	13.24
19	京都	13.17
20	岡山	13.07
21	栃木	13.04
22	香川	12.91
23	宮城	12.87
24	三重	12.77
25	山形	12.63
26	長野	12.49
27	福井	12.39
28	山梨	12.38
29	熊本	12.35
30	愛媛	12.18
31	新潟	12.06
32	福島	11.91
33	大分	11.78
34	山口	11.71
35	佐賀	11.51
35	長崎	11.51
37	和歌山	11.35
38	青森	11.26
39	岩手	11.11
40	宮崎	11.09
41	北海道	11.06
42	秋田	10.99
43	徳島	10.98
43	鹿児島	10.98
45	鳥取	10.78
46	島根	9.78
47	高知	8.98

福島県の推移

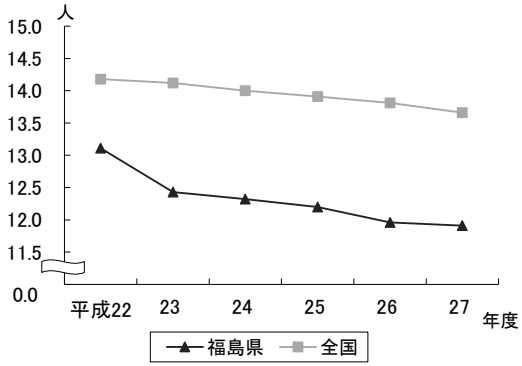

統計データ

人

年　度	福島県	全　国
平成22	13.11	14.18
平成23	12.43	14.12
平成24	12.32	14.00
平成25	12.20	13.91
平成26	11.96	13.81
平成27	11.91	13.66

関連指標

項　目	順位	都道府県	中学校数
中学校数（12歳～14歳人口10万人当たり）（校）		全　国	304.8
	1	高　知	676.8
	2	島　根	541.3
	3	鹿児島	515.9
	14	福　島	433.6
	45	大　阪	221.3
	46	愛　知	206.0
	47	神奈川	196.9

項　目	順位	都道府県	比　率
長期欠席生徒比率（年度間30日以上：生徒千人当たり）（平成26年度間）		全　国	36.20
	1	大　阪	48.19
	2	高　知	45.69
	3	岡　山	43.34
	28	福　島	34.00
	45	富　山	26.30
	46	山　形	25.92
	47	岩　手	24.55

摘要

・資料出所：総務省「社会生活統計指標」
・調査時点：平成27年5月1日
・調査周期：毎年
・算出方法：中学校生徒数／中学校教員数

92 高等学校等進学率

順位	都道府県	高等学校等進学率
		（%）
	全国	98.7
1	新潟	99.6
2	石川	99.4
3	岩手	99.3
4	山形	99.3
5	宮城	99.2
6	和歌山	99.2
7	福井	99.2
8	秋田	99.1
9	長崎	99.1
10	熊本	99.1
11	島根	99.1
12	長野	99.1
13	徳島	99.0
14	青森	99.0
15	富山	99.0
16	大分	99.0
17	埼玉	99.0
18	滋賀	99.0
19	京都	98.9
20	群馬	98.9
21	神奈川	98.9
22	三重	98.9
23	北海道	98.9
24	奈良	98.9
25	岐阜	98.9
26	茨城	98.8
27	鹿児島	98.8
28	東京	98.8
29	千葉	98.8
30	栃木	98.8
31	鳥取	98.7
32	岡山	98.7
33	兵庫	98.7
34	静岡	98.6
35	広島	98.6
36	山梨	98.6
37	愛知	98.4
38	大阪	98.3
39	愛媛	98.3
40	高知	98.3
41	宮崎	98.3
42	山口	98.2
43	福島	98.2
44	香川	98.1
45	福岡	98.0
46	佐賀	97.9
47	沖縄	96.5

福島県の推移

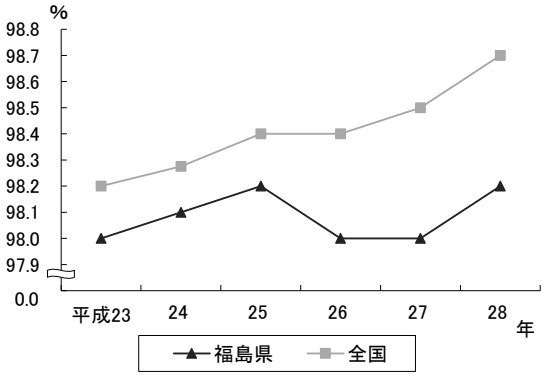

統計データ

%

年	福島県	全国
平成23	98.0	98.2
平成24	98.1	98.3
平成25	98.2	98.4
平成26	98.0	98.4
平成27	98.0	98.5
平成28	98.2	98.7

関連指標

項目	順位	都道府県	進学率
高等学校等進学率（男）（%）		全国	98.5
	1	新潟	99.5
	2	石川	99.2
	3	山形	99.2
	41	福島	97.8
	45	福岡	97.6
	46	香川	97.4
	47	沖縄	95.6

項目	順位	都道府県	進学率
高等学校等進学率（女）（%）		全国	99.0
	1	新潟	99.8
	2	岩手	99.6
	3	長崎	99.5
	41	福島	98.6
	45	大阪	98.5
	46	佐賀	98.2
	47	沖縄	97.5

摘要

・資料出所：文部科学省「学校基本調査」
・調査時点：平成28年5月1日
・調査周期：毎年
・算出方法：高等学校等進学者数／中学校卒業者数（平成28年3月）
・参考：「高等学校等進学者」とは、高等学校・中等教育学校後期課程・特別支援学校高等部の本科・別科及び高等専門学校へ進んだ者である。また、進学しかつ就職した者を含む。
※都道府県別順位は同率であった場合、表示桁数以下の数値により順位を付している。

93 高等学校生徒数（教員1人当たり）

順位	都道府県	高等学校生徒数（教員1人当たり）
	全国	（人） 14.13
1	東京	16.47
2	神奈川	16.41
3	愛知	16.11
4	埼玉	15.90
5	千葉	15.82
6	大阪	15.71
7	福岡	15.37
8	栃木	14.51
9	静岡	14.48
10	奈良	14.12
11	兵庫	14.05
12	岐阜	13.87
13	滋賀	13.86
14	茨城	13.84
15	群馬	13.81
16	広島	13.72
17	京都	13.66
18	岡山	13.60
19	三重	13.52
20	福井	13.46
21	新潟	13.45
22	宮城	13.35
23	山梨	13.15
24	長野	13.13
25	石川	13.12
26	沖縄	12.91
27	熊本	12.71
28	愛媛	12.60
29	福島	12.57
29	和歌山	12.57
31	富山	12.42
32	北海道	12.32
33	長崎	12.27
34	宮崎	12.25
35	香川	12.24
36	大分	12.12
37	山形	12.10
38	青森	12.09
39	佐賀	11.94
40	山口	11.90
41	秋田	11.71
42	徳島	11.68
43	岩手	11.44
44	鳥取	11.42
45	鹿児島	10.91
46	島根	10.51
47	高知	9.48

福島県の推移

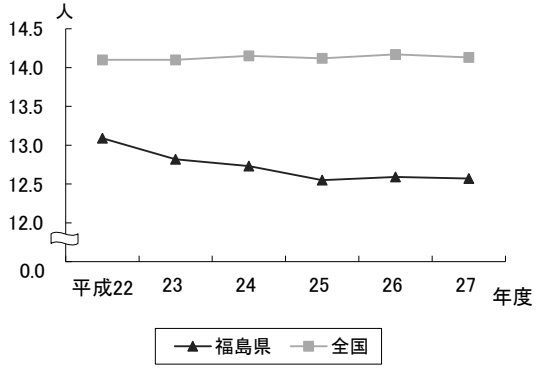

統計データ

人

年度	福島県	全国
平成22	13.09	14.10
平成23	12.82	14.10
平成24	12.73	14.15
平成25	12.55	14.12
平成26	12.59	14.17
平成27	12.57	14.13

関連指標

項目	順位	都道府県	高等学校数
高等学校数（15～17歳人口10万人当たり）（校）		全国	136.9
	1	島根	229.5
	2	高知	223.4
	3	岩手	214.9
	8	福島	193.6
	45	愛知	98.4
	46	埼玉	95.9
	47	神奈川	93.8

項目	順位	都道府県	教育費
人口1人当たりの教育費（県・市町村財政合計）（千円）（平成26年度）		全国	132.3
	1	島根	194.7
	2	高知	188.3
	3	鳥取	180.5
	5	福島	173.0
	45	愛知	116.5
	46	埼玉	106.1
	47	神奈川	96.7

摘要

・資料出所：総務省「社会生活統計指標」
・調査時点：平成27年5月1日
・調査周期：毎年
・算出方法：高等学校生徒数／高等学校教員数

94 大学等進学率

順位	都道府県	大学等進学率
		(%)
	全国	54.7
1	東京	66.5
2	京都	66.5
3	神奈川	61.5
4	兵庫	60.6
5	大阪	60.5
6	広島	59.9
7	奈良	58.9
8	愛知	58.7
9	埼玉	56.9
10	山梨	56.4
11	千葉	56.1
12	福井	56.1
13	岐阜	55.1
14	滋賀	55.0
15	石川	54.7
16	福岡	54.4
17	静岡	53.1
18	群馬	52.6
19	愛媛	52.2
20	栃木	52.1
21	富山	52.0
22	徳島	51.7
23	茨城	50.6
24	香川	50.6
25	岡山	50.5
26	三重	50.5
27	和歌山	49.5
28	宮城	49.5
29	長野	48.9
30	高知	47.4
31	島根	47.1
32	新潟	46.7
33	大分	46.4
34	熊本	46.2
35	福島	45.7
36	宮崎	45.2
37	山形	44.9
38	秋田	44.6
39	長崎	44.6
40	岩手	44.2
41	青森	43.7
42	鳥取	43.5
43	北海道	43.3
44	佐賀	43.0
45	山口	42.7
46	鹿児島	42.7
47	沖縄	39.2

福島県の推移

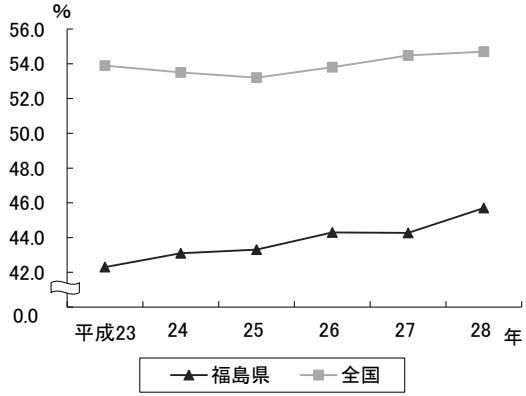

統計データ

%

年	福島県	全国
平成23	42.3	53.9
平成24	43.1	53.5
平成25	43.3	53.2
平成26	44.3	53.8
平成27	44.3	54.5
平成28	45.7	54.7

関連指標

項目	順位	都道府県	進学率(男)
大学等進学率(男) (%) (平成28年3月)		全国	52.2
	1	京都	64.2
	2	東京	62.9
	3	神奈川	60.5
	32	福島	43.3
	45	山口	37.6
	46	鳥取	37.5
	47	鹿児島	36.1

項目	順位	都道府県	進学率(女)
大学等進学率(女) (%) (平成28年3月)		全国	57.2
	1	東京	69.9
	2	京都	68.8
	3	兵庫	63.6
	39	福島	48.2
	45	佐賀	46.8
	46	北海道	43.1
	47	沖縄	40.6

摘要

・資料出所：文部科学省「学校基本調査」
・調査時点：平成28年5月1日
・調査周期：毎年
・算出方法：大学等進学者数／高等学校卒業者数（平成28年3月）
・参考：「大学等進学者」とは、大学の学部・通信教育部・別科、短期大学の本科・通信教育部・別科、高等学校・特別支援学校高等部の専攻科への進学者である。また、進学しかつ就職した者を含む。
※都道府県別順位は同率であった場合、表示桁数以下の数値により順位を付している。

95 公民館数（人口10万人当たり）

順位	都道府県	公民館数（人口10万人当たり）（館）
	全国	10.84
1	山梨	58.57
2	長野	53.79
3	山形	43.87
4	徳島	42.74
5	秋田	34.21
6	鳥取	31.91
7	愛媛	31.47
8	島根	28.80
9	富山	28.32
10	高知	27.60
11	石川	27.21
12	和歌山	27.19
13	奈良	26.68
14	福井	26.44
15	岡山	21.55
16	大分	21.09
17	三重	19.94
18	福島	19.64
19	青森	19.57
20	新潟	19.23
21	宮城	18.94
22	熊本	18.42
23	香川	15.98
24	山口	15.95
25	岐阜	15.06
26	鹿児島	15.05
27	岩手	14.54
28	長崎	14.09
29	佐賀	13.21
30	群馬	11.15
31	広島	9.74
32	栃木	9.57
33	滋賀	9.48
34	茨城	9.15
35	宮崎	9.06
36	北海道	7.36
37	埼玉	6.78
38	福岡	6.51
39	京都	5.94
40	兵庫	5.64
41	沖縄	5.58
42	愛知	5.18
43	千葉	4.68
44	大阪	2.94
45	静岡	2.49
46	神奈川	1.78
47	東京	0.61

福島県の推移

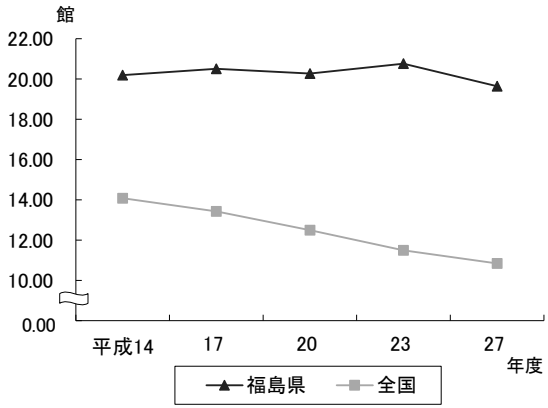

統計データ

館

年度	福島県	全国
平成14	20.19	14.08
平成17	20.51	13.42
平成20	20.27	12.49
平成23	20.76	11.49
平成27	19.64	10.84

関連指標

項目	順位	都道府県	施設数
青少年教育施設数（人口10万当たり）（施設）		全国	0.74
	1	鳥取	2.09
	2	山梨	1.80
	3	高知	1.79
	9	福島	1.36
	45	東京	0.33
	46	愛知	0.32
	47	埼玉	0.29

項目	順位	都道府県	施設数
社会体育施設数（人口10万人当たり）（施設）		全国	37.40
	1	長野	98.10
	2	秋田	94.81
	3	鳥取	93.30
	6	福島	75.44
	45	神奈川	17.50
	46	東京	15.82
	47	大阪	13.77

摘要

・資料出所：文部科学省「社会教育調査（中間報告）」・総務省「国勢調査報告」
・調査時点：平成27年10月1日
・調査周期：3年
・算出方法：公民館数／人口（平成27年10月1日現在）

96 図書館数（人口10万人当たり）

順位	都道府県	図書館数（人口10万人当たり）
	全国	（館）2.62
1	山梨	6.59
2	長野	5.72
3	富山	5.53
4	高知	5.49
5	鳥取	5.41
6	島根	5.18
7	福井	4.70
8	秋田	4.59
9	山口	3.84
10	鹿児島	3.82
11	岐阜	3.79
12	石川	3.73
13	徳島	3.71
14	岩手	3.67
15	滋賀	3.54
16	福島	3.50
17	新潟	3.39
18	山形	3.38
19	佐賀	3.36
20	岡山	3.28
21	愛媛	3.18
22	広島	3.06
23	香川	2.97
24	東京	2.94
25	群馬	2.84
26	大分	2.83
27	和歌山	2.80
28	沖縄	2.79
29	北海道	2.77
30	長崎	2.76
31	宮崎	2.72
32	栃木	2.68
33	静岡	2.65
34	熊本	2.63
35	京都	2.61
36	青森	2.60
37	三重	2.53
38	奈良	2.42
39	福岡	2.31
40	埼玉	2.30
41	千葉	2.30
42	茨城	2.19
43	兵庫	1.93
44	大阪	1.71
45	宮城	1.50
46	愛知	1.31
47	神奈川	0.91

福島県の推移

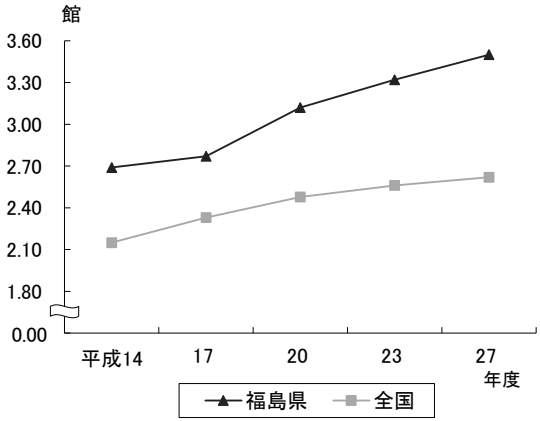

統計データ

館

年度	福島県	全国
平成14	2.69	2.15
平成17	2.77	2.33
平成20	3.12	2.48
平成23	3.32	2.56
平成27	3.50	2.62

関連指標

項目	順位	都道府県	設置率
市（区）町村立図書館の設置率（%）【文部科学省「社会教育調査」】（平成23年10月1日）		全国	74.1
	1	富山	100.0
	1	石川	100.0
	1	福井	100.0
	1	滋賀	100.0
	45	北海道	55.3
	46	青森	55.0
	47	福島	49.2

項目	順位	都道府県	冊数
図書貸出冊数（人口1人当たり）（冊）【文部科学省「社会教育調査」】（平成22年度間）		全国	5.3
	1	滋賀	9.0
	2	東京	8.1
	3	山口	6.6
	44	福島	3.1
	45	宮崎	3.0
	46	青森	2.6
	47	秋田	2.4

摘要

・資料出所：文部科学省「社会教育調査（中間報告）」・総務省「国勢調査報告」
・調査時点：平成27年10月1日
・調査周期：3年
・算出方法：図書館数／人口（平成27年10月1日現在）

※都道府県別順位は同率であった場合、表示桁数以下の数値により順位を付している。

97 博物館数（人口10万人当たり）

順位	都道府県	博物館数（人口10万人当たり）
	全国	（館）0.98
1	長野	3.76
2	山梨	3.47
3	富山	3.47
4	島根	3.02
5	石川	2.51
6	福井	2.42
7	高知	1.92
8	岩手	1.72
9	岡山	1.67
10	新潟	1.65
11	奈良	1.61
12	愛媛	1.59
13	山口	1.57
14	徳島	1.46
15	滋賀	1.34
16	山形	1.33
17	栃木	1.32
18	京都	1.26
19	和歌山	1.25
20	鳥取	1.22
21	群馬	1.22
22	北海道	1.17
23	静岡	1.16
24	香川	1.13
25	大分	1.11
26	岐阜	1.08
27	秋田	1.08
28	広島	1.05
29	鹿児島	1.03
30	長崎	1.02
31	熊本	1.01
32	沖縄	0.91
33	福島	0.89
34	三重	0.88
35	茨城	0.86
36	佐賀	0.84
37	宮崎	0.82
38	兵庫	0.79
39	宮城	0.77
40	東京	0.70
41	千葉	0.69
42	福岡	0.61
43	神奈川	0.59
44	大阪	0.44
45	愛知	0.43
46	青森	0.38
47	埼玉	0.36

福島県の推移

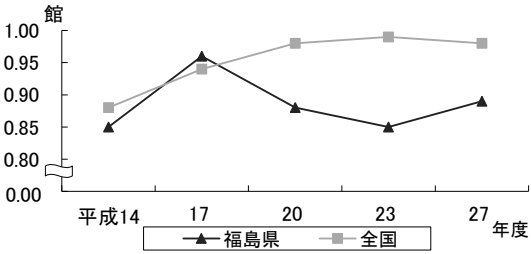

統計データ

館

年度	福島県	全国	年度	福島県	全国
平成14	0.85	0.88	平成20	0.88	0.98
平成17	0.96	0.94	平成23	0.85	0.99
			平成27	0.89	0.98

関連指標

項目	順位	都道府県	博物館数
科学博物館数（人口10万人当たり）（館）		全国	0.08
	1	富山	0.38
	2	秋田	0.29
	3	福井	0.25
	34	福島	0.05
	41	青森	―
	41	山形	―
	41	新潟	―
	41	三重	―
	41	香川	―
	41	高知	―
	41	沖縄	―

項目	順位	都道府県	博物館数
歴史博物館数（人口10万人当たり）（館）		全国	0.35
	1	山梨	1.44
	2	福井	1.27
	3	長野	1.24
	24	福島	0.42
	45	神奈川	0.12
	46	愛知	0.11
	47	秋田	0.10

項目	順位	都道府県	博物館数
美術博物館数（人口10万人当たり）（館）		全国	0.34
	1	長野	1.62
	2	山梨	1.56
	3	島根	1.44
	24	福島	0.31
	45	埼玉	0.10
	46	長崎	0.07
	47	沖縄	0.07

摘要

・資料出所：文部科学省「社会教育調査(中間報告)」・総務省「国勢調査報告」
・調査時点：平成27年10月1日
・調査周期：3年
・算出方法：博物館数／人口(平成27年10月1日現在)
※都道府県別順位は同率であった場合、表示桁数以下の数値により順位を付している。

98 余暇活動時間数（1日当たり）

順位	都道府県	余暇活動時間数（1日当たり）（分）
	全国	387
1	北海道	411
2	愛媛	403
3	三重	401
4	大分	400
5	富山	395
5	兵庫	395
5	福岡	395
5	長崎	395
9	徳島	394
10	大阪	393
10	和歌山	393
12	青森	392
12	高知	392
14	愛知	390
14	岡山	390
14	山口	390
17	福島	389
17	神奈川	389
17	鳥取	389
20	石川	388
20	島根	388
20	佐賀	388
23	千葉	387
23	新潟	387
25	岐阜	386
26	山形	385
26	奈良	385
28	静岡	384
28	京都	384
28	熊本	384
31	鹿児島	383
32	秋田	382
32	群馬	382
32	滋賀	382
35	福井	381
35	広島	381
35	香川	381
35	沖縄	381
39	茨城	379
39	埼玉	379
39	山梨	379
39	宮崎	379
43	栃木	376
43	東京	376
45	宮城	373
46	岩手	371
47	長野	370

福島県の推移

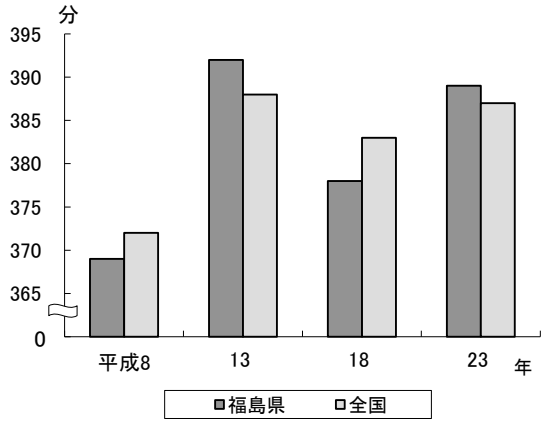

統計データ

分

年	福島県	全国
平成 8	369	372
平成13	392	388
平成18	378	383
平成23	389	387

関連指標

項目	順位	都道府県	行動者率
趣味・娯楽の行動者率（過去1年間）（%）		全国	84.8
	1	神奈川	88.7
	2	東京	88.5
	3	埼玉	87.9
	28	福島	82.4
	45	宮崎	78.7
	46	高知	75.7
	47	青森	75.0

項目	順位	都道府県	行動者率
旅行・行楽の行動者率（過去1年間）（%）		全国	73.2
	1	滋賀	79.0
	2	神奈川	78.3
	3	愛知	77.6
	21	福島	72.3
	45	青森	59.1
	46	高知	56.7
	47	沖縄	50.8

摘要

・資料出所：総務省「社会生活基本調査報告」
・調査時点：平成23年10月20日
・調査周期：5年
・参考：週全体の総平均時間（10歳以上）

一般に「余暇活動」と呼ばれるものは、「3次活動」に当たる。

「3次活動」とは、移動（「通勤・通学」を除く。）、テレビ・ラジオ・新聞・雑誌、休養・くつろぎ、学習・自己啓発・訓練（学業以外）、趣味・娯楽、スポーツ、ボランティア活動・社会参加活動、交際・付き合い、受診・療養、その他である。

99 ボランティア活動年間行動者率

順位	都道府県	ボランティア活動年間行動者率
		（%）
	全 国	26.3
1	山 形	35.3
2	島 根	34.8
3	鹿 児 島	34.4
4	鳥 取	33.9
5	岩 手	33.7
6	長 野	33.1
7	岐 阜	32.8
8	滋 賀	32.6
9	佐 賀	31.8
10	福 井	31.3
10	岡 山	31.3
12	山 梨	31.2
13	山 口	31.0
14	宮 城	30.7
14	熊 本	30.7
16	富 山	29.6
17	群 馬	29.2
17	石 川	29.2
19	秋 田	28.9
19	広 島	28.9
19	大 分	28.9
22	静 岡	28.5
23	香 川	27.8
23	宮 崎	27.8
25	奈 良	27.7
26	愛 媛	27.4
27	福 岡	27.3
28	福 島	27.2
29	長 崎	26.9
30	三 重	26.7
31	栃 木	26.2
32	千 葉	26.0
33	茨 城	25.8
34	兵 庫	25.7
35	東 京	24.6
36	神 奈 川	24.4
37	徳 島	24.3
38	和 歌 山	24.2
39	埼 玉	24.0
40	北 海 道	23.8
41	高 知	23.7
42	新 潟	23.5
43	京 都	23.2
44	愛 知	23.1
45	青 森	22.7
46	沖 縄	22.4
47	大 阪	20.6

福島県の推移

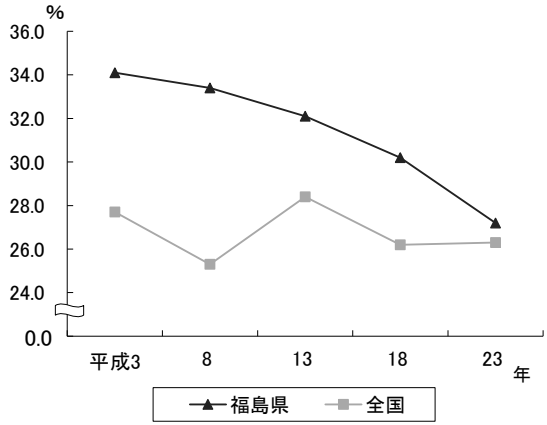

統計データ

%

年	福島県	全 国
平成 3	34.1	27.7
平成 8	33.4	25.3
平成13	32.1	28.4
平成18	30.2	26.2
平成23	27.2	26.3

関連指標

項 目	順位	都道府県	行動者率
まちづくりのためのボランティア活動年間行動者率（%）		全 国	10.9
	1	鹿 児 島	19.3
	2	島 根	18.6
	3	山 形	18.4
	29	福 島	12.1
	45	沖 縄	7.2
	46	大 阪	6.8
	47	東 京	5.7

項 目	順位	都道府県	行動者率
災害に関係したボランティア活動年間行動者率（%）		全 国	3.8
	1	岩 手	11.1
	1	宮 城	11.1
	3	山 形	6.9
	4	福 島	6.5
	45	高 知	2.1
	45	長 崎	2.1
	47	広 島	2.0

摘要

・資料出所：総務省「社会生活基本調査報告」
・調査時点：平成23年10月20日
・調査周期：5年
・算出方法：ボランティア活動者数／10歳以上人口
・参考：「ボランティア活動」とは、報酬を目的としないで自分の労力、技術、時間を提供して、地域社会や個人・団体の福祉増進のために行う活動をいう。

100 海外渡航者数（人口1万人当たり）

順位	都道府県	海外渡航者数（人口1万人当たり）
	全国	（人）1,276
1	東京	2,505
2	神奈川	1,913
3	千葉	1,538
4	大阪	1,422
5	兵庫	1,408
6	愛知	1,406
7	京都	1,401
8	奈良	1,330
9	滋賀	1,281
10	埼玉	1,269
11	静岡	1,012
12	福岡	995
13	三重	982
14	岐阜	981
15	茨城	926
16	栃木	861
17	山梨	853
18	広島	814
19	群馬	782
20	石川	773
21	和歌山	745
22	長野	744
23	福井	739
24	岡山	721
25	富山	718
26	香川	668
27	沖縄	663
28	熊本	637
29	宮城	606
30	山口	603
31	佐賀	603
32	徳島	583
33	愛媛	542
34	長崎	535
35	鳥取	528
36	北海道	525
37	大分	524
38	新潟	524
39	福島	515
40	高知	419
41	山形	414
42	宮崎	393
43	鹿児島	379
44	島根	377
45	岩手	326
46	秋田	314
47	青森	287

福島県の推移

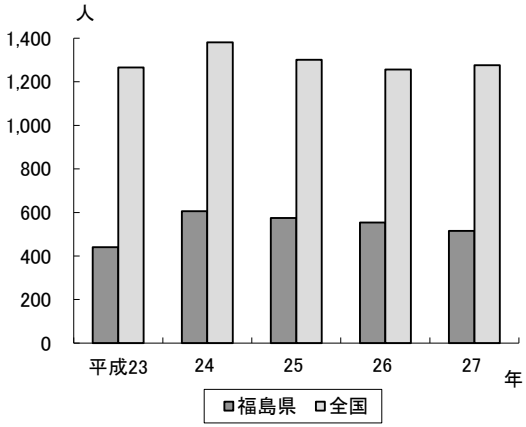

統計データ

人

年	福島県	全国
平成23	441	1,266
平成24	606	1,381
平成25	575	1,301
平成26	553	1,256
平成27	515	1,276

関連指標

項目	順位	都道府県	渡航者数
男性の海外渡航者数（人口1万人当たり）（人）		全国	1,500
	1	東京	2,828
	2	神奈川	2,273
	3	千葉	1,781
	36	福島	633
	45	岩手	392
	46	秋田	388
	47	青森	324

項目	順位	都道府県	渡航者数
女性の海外渡航者数（人口1万人当たり）（人）		全国	1,063
	1	東京	2,190
	2	神奈川	1,553
	3	千葉	1,297
	40	福島	401
	45	岩手	264
	46	青森	254
	47	秋田	248

摘要

・資料出所：法務省「出入国管理統計」
　　総務省「人口推計年報」、「国勢調査報告」
・調査期間：平成27年
・調査周期：毎年
・算出方法：出国日本人／人口（平成27年10月1日現在）
・参考：全国には、外国に住所を有する出国日本人を含まない。
※都道府県別順位は同数であった場合、表示桁数以下の数値により順位を付している。

時　系　列　編

時系列編を利用するにあたって

1．時系列編では、公表されている最新の数値を掲載しています。なお、今後公表予定の項目については、空欄となっています。
2．調査の見直しや調査周期の関係で、該当数値がない場合には、「―」で表示しています。

※経済センサスの数値を掲載している項目（工業・商業）については、下記により掲載しています。

1）　調査期日
・基礎調査　平成21年7月1日
・活動調査　平成24年2月1日

2）　事業所数及び従業者数は、次の産業分類における民営事業所の調査結果を掲載。
・工業　製造業
・商業　卸売業・小売業

3）　平成24年年間商品販売額については、平成23年1月1日から平成23年12月31日までの商品販売額を掲載。



福島県復興シンボルキャラクター
「ふくしまから　はじめよう。キビタン」

人口・世帯

	1 世帯		2 人口			
	総数	1世帯当たり人員	総数	男	女	増減数
	世帯	人	人	人	人	人
時点・期間	10月1日					
昭和41	429,743	4.59	1,971,726	951,250	1,020,476	△12,028
42	434,596	4.53	1,967,153	949,737	1,017,416	△4,573
43	441,181	4.44	1,959,481	945,861	1,013,620	△7,672
44	447,222	4.37	1,954,377	943,676	1,010,701	△5,104
45	*459,932	*4.23	*1,946,077	*936,202	*1,009,875	△8,300
46	465,344	4.17	1,940,399	934,054	1,006,345	△5,678
47	471,686	4.11	1,938,768	933,869	1,004,899	△1,631
48	479,303	4.05	1,943,060	937,323	1,005,737	4,292
49	486,960	4.01	1,952,879	943,046	1,009,833	9,819
50	*502,786	*3.92	*1,970,616	*953,449	*1,017,167	17,737
51	509,413	3.89	1,983,560	961,238	1,022,322	12,944
52	515,863	3.87	1,996,674	968,957	1,027,717	13,114
53	522,944	3.84	2,008,018	975,288	1,032,730	11,344
54	530,174	3.81	2,018,357	981,367	1,036,990	10,339
55	*550,442	*3.70	*2,035,272	*990,575	*1,044,697	16,915
56	555,634	3.68	2,042,665	994,651	1,048,014	7,393
57	561,703	3.65	2,050,751	998,462	1,052,289	8,086
58	567,780	3.63	2,058,879	1,002,473	1,056,406	8,128
59	573,818	3.60	2,067,568	1,006,662	1,060,906	8,689
60	*574,968	*3.62	*2,080,304	*1,012,456	*1,067,848	12,736
61	579,886	3.60	2,085,421	1,014,871	1,070,550	5,117
62	585,884	3.57	2,091,150	1,017,306	1,073,844	5,729
63	591,436	3.54	2,095,154	1,018,837	1,076,317	4,004
平成元	597,986	3.51	2,099,552	1,020,686	1,078,866	4,398
2	*606,936	*3.47	*2,104,058	*1,024,354	*1,079,704	4,506
3	616,444	3.42	2,109,705	1,027,165	1,082,540	5,647
4	627,085	3.38	2,116,952	1,030,966	1,085,986	7,247
5	636,616	3.34	2,123,678	1,034,452	1,089,226	6,726
6	645,116	3.30	2,129,089	1,037,383	1,091,706	5,411
7	*653,814	*3.26	*2,133,592	*1,042,030	*1,091,562	4,503
8	662,123	3.23	2,136,464	1,043,683	1,092,781	2,872
9	670,399	3.19	2,137,406	1,043,981	1,093,425	942
10	678,414	3.15	2,136,629	1,043,428	1,093,201	△777
11	685,805	3.11	2,134,671	1,042,154	1,092,517	△1,958
12	*687,828	*3.09	*2,126,935	*1,037,787	*1,089,148	△7,736
13	696,056	3.05	2,124,404	1,035,978	1,088,426	△2,531
14	702,199	3.02	2,119,382	1,032,810	1,086,572	△5,022
15	708,116	2.98	2,112,489	1,029,027	1,083,462	△6,893
16	713,939	2.95	2,104,850	1,024,651	1,080,199	△7,639
17	*709,644	*2.95	*2,091,319	*1,016,724	*1,074,595	△13,531
18	715,921	2.91	2,080,186	1,010,845	1,069,341	△11,133
19	721,819	2.87	2,068,352	1,004,619	1,063,733	△11,834
20	727,541	2.83	2,055,496	997,947	1,057,549	△12,856
21	731,321	2.79	2,042,816	991,353	1,051,463	△12,680
22	*720,794	*2.82	*2,029,064	*984,682	*1,044,382	△13,752
23	716,428	2.78	1,988,995	966,516	1,022,479	△40,069
24	717,413	2.74	1,962,333	954,239	1,008,094	△26,662
25	721,837	2.70	1,947,580	948,217	999,363	△14,753
26	728,258	2.66	1,936,630	944,577	992,053	△10,950
27	*737,598	*2.59	*1,914,039	*945,660	*968,379	△22,591
28	743,574	2.56	1,900,253	940,202	960,051	△13,786

・資　料：県統計課「福島県の推計人口（福島県現住人口調査月報）」
　　*は総務省「国勢調査報告」

	3 年齢3区分別人口					
	年少人口	生産年齢人口	老年人口	年少人口割合	生産年齢人口割合	老年人口割合
	人	人	人	%	%	%
時点・期間	10月1日					
昭和41	−	−	−	−	−	−
42	−	−	−	−	−	−
43	−	−	−	−	−	−
44	−	−	−	−	−	−
45	*508,172	*1,283,176	*154,729	*26.1	*65.9	*8.0
46	−	−	−	−	−	−
47	−	−	−	−	−	−
48	−	−	−	−	−	−
49	−	−	−	−	−	−
50	*473,903	*1,316,161	*180,356	*24.0	*66.8	*9.2
51	−	−	−	−	−	−
52	−	−	−	−	−	−
53	−	−	−	−	−	−
54	−	−	−	−	−	−
55	*466,840	*1,355,601	*212,704	*22.9	*66.6	*10.5
56	−	−	−	−	−	−
57	−	−	−	−	−	−
58	−	−	−	−	−	−
59	−	−	−	−	−	−
60	*460,767	*1,371,556	*247,947	*22.1	*65.9	*11.9
61	−	−	−	−	−	−
62	−	−	−	−	−	−
63	−	−	−	−	−	−
平成元	−	−	−	−	−	−
2	*422,064	*1,377,857	*301,552	*20.1	*65.6	*14.3
3	−	−	−	−	−	−
4	−	−	−	−	−	−
5	−	−	−	−	−	−
6	−	−	−	−	−	−
7	*381,511	*1,380,208	*371,572	*17.9	*64.7	*17.4
8	374,548	1,377,358	385,314	17.5	64.5	18.0
9	366,730	1,373,511	398,505	17.2	64.3	18.6
10	358,629	1,368,989	410,776	16.8	64.1	19.2
11	350,655	1,364,893	421,375	16.4	63.9	19.7
12	*341,038	*1,353,500	*431,797	*16.0	*63.7	*20.3
13	333,820	1,347,519	442,465	15.7	63.4	20.8
14	327,292	1,339,192	452,298	15.4	63.2	21.3
15	320,372	1,330,921	460,596	15.2	63.0	21.8
16	314,449	1,324,047	465,754	14.9	62.9	22.1
17	*307,294	*1,307,734	*474,860	*14.7	*62.6	*22.7
18	301,513	1,295,007	482,235	14.5	62.3	23.2
19	295,454	1,281,510	489,957	14.3	62.0	23.7
20	289,998	1,267,314	496,753	14.1	61.7	24.2
21	284,095	1,252,509	504,781	13.9	61.4	24.7
22	*276,069	*1,236,458	*504,451	*13.7	*61.3	*25.0
23	263,028	1,215,805	498,076	13.3	61.5	25.2
24	252,391	1,190,194	507,662	12.9	61.0	26.0
25	246,205	1,168,503	520,786	12.7	60.4	26.9
26	241,327	1,149,311	533,906	12.5	59.7	27.7
27	*228,887	*1,120,189	*542,384	*12.1	*59.2	*28.7
28	224,396	1,100,285	552,993	12.0	58.6	29.5

・資　料：県統計課「福島県の推計人口（福島県現住人口調査月報）」
　　*は総務省「国勢調査報告」
・参　考：年少人口（0～14歳）
　　生産年齢人口（15～64歳）
　　老年人口（65歳以上）
注）年齢不明は含まない。

	4 人口動態					
	出生数	死亡数	自然増減数	転入者数	転出者数	社会増減数
	人	人	人	人	人	人
時点・期間	年計					
昭和41	－	－	－	－	－	－
42	－	－	－	－	－	－
43	－	－	－	－	－	－
44	－	－	－	－	－	－
45	28,987	15,254	13,733	50,787	69,890	△19,103
46	30,391	14,461	15,930	49,727	70,523	△20,796
47	30,856	14,394	16,462	50,090	66,581	△16,491
48	31,931	14,922	17,009	52,323	64,325	△12,002
49	32,402	14,857	17,545	50,654	59,029	△8,375
50	30,608	14,707	15,901	48,149	55,418	△7,269
51	31,438	14,696	16,742	47,942	52,246	△4,304
52	31,036	14,021	17,015	49,391	53,017	△3,626
53	30,025	14,211	15,814	46,700	51,886	△5,186
54	30,313	14,125	16,188	46,122	50,838	△4,716
55	29,121	14,759	14,362	45,017	49,771	△4,754
56	28,283	14,762	13,521	43,890	49,902	△6,012
57	28,506	14,447	14,059	43,393	50,021	△6,628
58	28,485	15,136	13,349	43,054	48,657	△5,603
59	28,602	14,928	13,674	41,927	47,040	△5,113
60	27,301	14,916	12,385	47,717	48,462	△745
61	26,638	14,916	11,722	39,160	45,708	△6,548
62	25,316	14,905	10,411	38,781	44,185	△5,404
63	25,099	15,749	9,350	38,549	44,358	△5,809
平成元	23,201	15,160	8,041	39,741	43,412	△3,671
2	22,783	15,789	6,994	45,008	47,683	△2,675
3	22,902	15,965	6,937	43,228	44,080	△852
4	22,530	16,524	6,006	44,198	43,766	432
5	21,748	16,965	4,783	44,001	42,328	1,673
6	22,215	16,786	5,429	42,580	41,890	690
7	21,409	17,760	3,649	46,281	46,576	△295
8	21,506	17,603	3,903	41,104	42,600	△1,496
9	20,732	17,693	3,039	40,671	42,962	△2,291
10	20,888	18,444	2,444	40,017	43,201	△3,184
11	20,748	19,360	1,388	39,008	42,203	△3,195
12	20,401	18,697	1,704	39,289	42,067	△2,778
13	20,181	19,091	1,090	38,613	43,448	△4,835
14	19,527	18,712	815	37,800	43,922	△6,122
15	18,902	19,672	△ 770	37,482	44,039	△6,557
16	18,472	20,162	△ 1,690	36,774	43,087	△6,313
17	17,598	20,898	△ 3,300	35,381	41,686	△6,305
18	17,665	20,535	△ 2,870	33,349	41,313	△7,964
19	17,211	21,331	△ 4,120	32,650	41,007	△8,357
20	16,788	21,415	△ 4,627	31,540	39,614	△ 8,074
21	16,476	21,554	△ 5,078	30,763	38,729	△ 7,966
22	16,169	22,769	△ 6,600	29,321	35,948	△ 6,627
23	15,190	26,177	△ 10,987	24,662	57,822	△ 33,160
24	13,799	23,464	△ 9,665	26,541	40,223	△ 13,682
25	14,476	23,547	△ 9,071	29,133	33,918	△ 4,785
26	14,541	23,384	△ 8,843	30,757	32,560	△ 1,803
27	14,252	24,264	△ 10,012	32,609	34,240	△ 1,631
28	13,753	24,166	△ 10,413	30,251	35,013	△ 4,762

・資　料：県統計課「福島県の推計人口（福島県現住人口調査年報）」
・参　考：1月1日から12月31日までの合計
「従前地不詳等」の転入者、「転出先不明等」の転出者を含む。
転入者数＝県外からの転入者＋「従前地不詳等」の転入者
転出者数＝県外への転出者＋「転出先不明等」の転出者

経済基盤

	5 婚姻・離婚		6 就業人口			
	婚姻	離婚	総数	第1次産業	第2次産業	第3次産業
	件	件	人	人	人	人
時点・期間	年計		10月1日			
昭和41	13,201	1,269	−	−	−	−
42	13,657	1,257	−	−	−	−
43	13,370	1,419	−	−	−	−
44	13,671	1,307	−	−	−	−
45	14,394	1,475	991,761	357,362	261,581	372,349
46	15,355	1,630	−	−	−	−
47	15,685	1,684	−	−	−	−
48	16,446	1,664	−	−	−	−
49	14,316	1,709	−	−	−	−
50	15,065	1,784	982,838	277,477	288,168	414,907
51	14,103	1,803	−	−	−	−
52	13,328	1,800	−	−	−	−
53	12,922	1,836	−	−	−	−
54	13,411	1,911	−	−	−	−
55	12,852	2,102	1,027,123	227,544	330,978	468,057
56	13,127	2,220	−	−	−	−
57	13,146	2,321	−	−	−	−
58	12,944	2,570	−	−	−	−
59	12,561	2,482	−	−	−	−
60	12,802	2,439	1,046,626	197,085	359,554	488,876
61	11,074	2,414	−	−	−	−
62	11,421	2,201	−	−	−	−
63	11,202	2,205	−	−	−	−
平成元	10,872	2,223	−	−	−	−
2	11,147	2,179	1,067,909	151,443	392,124	523,179
3	11,633	2,415	−	−	−	−
4	11,633	2,480	−	−	−	−
5	11,967	2,595	−	−	−	−
6	11,703	2,798	−	−	−	−
7	12,070	2,903	1,087,442	117,560	392,816	575,236
8	12,133	2,966	−	−	−	−
9	12,049	3,257	−	−	−	−
10	11,913	3,624	−	−	−	−
11	11,613	3,686	−	−	−	−
12	12,445	3,950	1,060,924	102,115	368,425	585,926
13	12,623	4,388	−	−	−	−
14	11,472	4,627	−	−	−	−
15	10,991	4,609	−	−	−	−
16	10,562	4,354	−	−	−	−
17	10,606	4,366	1,010,120	92,540	309,660	599,263
18	10,512	4,152	−	−	−	−
19	10,178	4,159	−	−	−	−
20	10,252	3,991	−	−	−	−
21	9,764	3,993	−	−	−	−
22	9,582	3,965	934,331	71,428	272,417	560,520
23	8,796	3,341	−	−	−	−
24	9,285	3,210	−	−	−	−
25	9,069	3,246	−	−	−	−
26	8,711	3,165	−	−	−	−
27	8,888	3,239				

・資　料：厚生労働省
「人口動態統計
（確定数）の概況」

・資　料：総務省「国勢調査報告」

注）総数は分類不能を含む。

	7 県民経済計算			8 農業		
	県内総生産(名目) 百万円	県内総生産(実質)増加率 %	1人当たり県民所得 千円	農家人口 人	耕地面積 ha	農業産出額 百万円
時点・期間	年度			1月1日	7月15日	年計
昭和41	−	−	−	970,650	210,400	121,364
42	−	−	−	950,050	209,200	143,073
43	−	−	−	938,690	207,900	144,456
44	−	−	−	−	206,000	150,726
45	−	−	−	*887,275	204,200	159,039
46	−	−	−	876,490	202,000	151,906
47	−	−	−	851,970	200,000	174,373
48	−	−	−	833,040	198,900	214,092
49	−	−	−	816,730	197,900	252,504
50	−	−	−	*787,876	197,200	325,418
51	−	−	−	788,330	196,500	320,564
52	−	−	−	773,770	197,000	356,968
53	−	−	−	765,590	196,900	376,558
54	−	−	−	757,950	196,800	372,659
55	−	−	−	*739,892	196,200	332,795
56	−	−	−	744,810	195,500	354,085
57	−	−	−	734,600	194,900	365,576
58	−	−	−	728,400	193,900	386,351
59	−	−	−	714,650	193,400	396,769
60	−	−	−	*697,623	192,800	400,163
61	−	−	−	692,140	192,000	382,638
62	−	−	−	674,610	190,100	355,893
63	−	−	−	671,240	187,800	300,218
平成元	−	−	−	665,390	185,700	349,313
2	−	−	−	*648,918	183,300	374,670
3	−	−	−	565,520	180,900	357,019
4	−	−	−	556,010	178,800	354,880
5	−	−	−	542,200	176,400	298,374
6	−	−	−	525,090	172,900	353,130
7	−	−	−	*505,795	168,700	314,040
8	−	−	−	499,470	165,300	323,610
9	−	−	−	487,670	163,000	302,760
10	−	−	−	479,460	161,400	277,160
11	−	−	−	458,090	160,000	280,330
12	−	−	−	*452,418	158,500	2,651億円
13	7,947,064	−	2,692	442,610	157,400	2,630億円
14	7,763,730	0.4	2,641	433,090	156,200	2,675億円
15	7,533,494	△ 0.8	2,591	423,150	155,300	2,640億円
16	7,836,897	6.4	2,736	412,450	154,000	2,568億円
17	7,793,926	2.0	2,726	*378,211	153,200	2,500億円
18	7,919,908	3.9	2,792	−	152,600	2,500億円
19	7,858,626	0.9	2,790	−	151,800	2,441億円
20	7,382,738	△ 3.8	2,593	−	151,000	2,505億円
21	7,024,376	△ 5.1	2,480	−	150,300	2,450億円
22	6,936,791	1.4	2,532	*310,611	149,900	2,330億円
23	6,246,660	△ 8.1	2,298	*2,943百人	144,500	1,851億円
24	6,700,791	7.0	2,556	*2,540百人	144,600	2,021億円
25	7,194,510	7.0	2,791	*2,460百人	144,600	2,049億円
26	7,399,862	1.1	2,861	*2,341百人	144,500	1,837億円
27				*212,372	144,000	1,973億円
28					143,200	

・資　料：県統計課
「平成26(2014)年度　福島県県民経済計算の概要」
・参　考：実質：連鎖方式（平成17暦年）
注）平成25年度以前の数値については、遡及して改定している。

・資　料：農林水産省「農林業センサス」「農業構造動態調査」、「作物統計」、「生産農業所得統計」
・参　考：平成3年より農家人口は販売農家のみ
平成13年以前の耕地面積は8/1現在
平成19年より農業産出額の推計方法が変更
*は2月1日
上記単位と違う場合、単位を記載

	9 工業			10 商業		
	事業所数	従業者数	製造品出荷額等	事業所数	従業者数	年間商品販売額
	事業所	人	百万円	事業所	人	百万円
時点・期間	12月31日		年 計	6月1日		年度計
昭和41	8,364	124,576	288,938	33,644	114,777	448,960
42	8,433	133,882	344,095	－	－	－
43	8,459	143,584	406,508	33,233	118,729	628,950
44	8,855	159,293	490,866	－	－	－
45	9,145	173,857	602,448	33,205	123,972	826,651
46	8,987	173,832	646,284	－	－	－
47	9,987	190,480	769,835	33,367	127,581	1,063,330
48	10,168	208,658	1,069,539	－	－	－
49	9,962	196,041	1,330,003	33,285	129,013	1,482,738
50	6,778	186,192	1,315,546	－	－	－
51	6,739	190,250	1,598,737	35,388	141,802	2,482,455
52	6,640	184,755	1,694,472	－	－	－
53	7,029	188,600	1,815,452	－	－	－
54	6,954	190,152	2,074,442	36,617	149,691	3,190,892
55	7,048	195,171	2,430,278	－	－	－
56	7,252	205,357	2,599,159	－	－	－
57	7,132	203,155	2,692,655	37,843	157,557	4,027,294
58	7,288	209,799	2,885,778	－	－	－
59	7,230	220,105	3,310,515	－	－	－
60	7,458	227,366	3,589,569	36,174	154,046	4,417,864
61	7,755	230,771	3,571,390	－	－	－
62	7,494	228,570	3,634,734	－	－	－
63	7,740	232,967	3,991,782	35,998	164,033	5,018,163
平成元	7,641	235,745	4,423,564	－	－	－
2	7,928	242,295	4,815,507	－	－	－
3	8,002	248,021	5,302,083	36,404	174,515	6,286,008
4	7,804	244,237	5,124,606	－	－	－
5	7,680	233,926	4,806,858	－	－	－
6	7,210	225,975	4,852,767	33,864	175,389	6,227,167
7	7,228	222,846	5,186,844	－	－	－
8	6,919	219,471	5,577,527	－	－	－
9	6,797	218,566	5,906,705	32,485	176,035	6,039,323
10	6,958	214,307	5,530,861	－	－	－
11	6,445	203,652	5,389,683	32,036	180,321	5,483,641
12	6,335	201,627	5,708,716	－	－	－
13	5,870	191,453	5,373,391	－	－	－
14	5,433	179,644	5,155,135	29,802	178,744	4,898,557
15	5,474	179,415	5,220,419	－	－	－
16	5,166	180,936	5,485,297	28,644	171,586	4,720,635
17	5,204	182,399	5,568,577	－	－	－
18	4,870	185,391	5,914,656	－	－	－
19	4,848	192,594	6,180,558	26,124	164,752	4,670,152
20	4,896	184,788	5,984,495	－	－	－
21	4,408	167,581	4,724,529	＊27,031	＊183,806	－
22	4,186	165,236	5,095,711	－	－	－
23	＊3,988	＊150,168	＊4,320,880	－	－	－
24	3,893	151,481	4,552,605	＊22,512	＊145,399	＊3,686,025
25	3,824	150,152	4,750,403	－	－	－
26	3,798	152,768	5,098,999	22,761	149,337	4,198,631
27				－	－	－
	・資　料：経済産業省「工業統計調査」 ＊は総務省・経済産業省「経済センサス」 ・参　考：昭和50年より従業者4人以上の事業所 注）平成19年調査から調査項目を変更したことにより、平成18年以前の数値とは、接続しない。 ※　仕切り紙の注意事項参照			・資　料：経済産業省「商業統計表」 ＊は総務省・経済産業省「経済センサス」 ・参　考：卸売・小売業のみ（民営事業所） ・調査期日：7/1(昭和41,43,平成3,6,11,26) 5/1(昭和47,49,51,60) 経済センサス　7/1(平成21)　2/1(平成24) ※　仕切り紙の注意事項参照		

	11　企　業		12　決算状況(一般会計)		13　医　療	
	企業の倒産	負債額	歳入総額	歳出総額	施設数	病床数
	件	百万円	千円	千円		床
時点・期間	年　計		年　度		10月1日	
昭和41	−	−	67,536,650	66,417,600	−	−
42	−	−	77,010,516	75,369,236	−	−
43	77	3,748	90,718,664	88,669,145	−	−
44	150	6,686	106,856,486	105,355,192	−	−
45	166	6,575	121,719,581	120,709,431	1,642	27,645
46	148	8,906	144,368,558	143,783,321	−	−
47	65	3,546	175,035,302	173,669,475	−	−
48	67	5,826	196,295,437	190,677,750	−	−
49	142	24,492	252,440,940	248,978,253	−	−
50	110	11,634	288,836,064	288,406,714	1,683	30,955
51	168	15,717	321,983,899	317,665,637	−	−
52	199	30,770	380,951,847	377,673,113	−	−
53	165	35,404	440,735,256	437,635,494	−	−
54	142	17,294	482,775,276	478,839,430	−	−
55	195	23,991	512,076,870	509,872,234	1,842	34,133
56	221	31,221	562,590,529	560,505,781	−	−
57	200	25,797	571,784,431	568,141,673	−	−
58	226	33,721	574,847,117	571,120,768	1,927	36,282
59	271	41,925	578,432,841	574,822,433	1,916	36,494
60	226	35,065	612,599,025	610,236,372	1,942	37,020
61	237	42,388	658,693,108	655,975,701	1,973	38,024
62	147	24,645	688,737,856	685,648,821	1,990	38,358
63	133	16,662	686,014,596	682,681,565	2,023	39,052
平成元	72	8,367	751,923,177	747,649,012	2,066	39,807
2	63	12,444	801,539,565	797,103,255	2,061	39,952
3	122	20,747	838,039,063	833,852,065	2,101	39,997
4	153	35,133	878,988,789	873,763,120	2,113	39,756
5	154	28,689	956,351,451	942,762,346	2,133	39,265
6	171	53,397	977,240,629	966,327,736	2,179	39,058
7	197	43,844	981,735,383	968,977,657	2,214	38,561
8	201	50,182	986,294,636	972,239,363	2,218	37,999
9	216	39,745	1,019,852,215	1,010,794,325	2,259	37,703
10	296	89,842	1,110,978,883	1,094,276,002	2,293	37,368
11	202	195,800	1,084,151,442	1,069,935,183	2,335	36,666
12	257	64,113	1,054,212,078	1,041,378,040	2,368	36,007
13	289	214,959	1,037,119,593	1,026,064,146	2,389	35,312
14	242	176,624	996,407,941	990,104,940	2,425	34,878
15	190	116,444	949,196,886	943,409,248	2,452	33,769
16	72	91,485	899,387,055	893,541,463	2,472	33,350
17	94	62,507	916,802,963	911,255,770	2,468	32,667
18	106	64,617	863,298,796	857,522,424	2,513	32,556
19	133	115,648	843,557,241	839,729,881	2,530	32,105
20	175	78,792	867,964,133	863,845,726	2,519	31,728
21	127	27,917	947,999,909	942,271,659	2,529	30,978
22	106	36,947	912,031,096	882,935,852	2,512	30,255
23	94	36,580	2,298,353,104	2,248,601,873	2,401	28,768
24	48	22,839	1,810,674,095	1,598,457,955	2,403	28,464
25	39	4,020	1,940,342,130	1,793,871,159	2,386	28,213
26	39	9,170	2,086,577,038	1,964,966,288	2,354	27,680
27	39	9,864	2,120,406,258	2,013,104,646	2,357	27,265
28	44	21,591				
	・資　料:県商工総務課 (株)帝国データバンク 福島支店 「全国企業倒産集計」 ・参　考:負債額1千万円以上の 法的整理による倒産		・資　料:県財政課 「福島県の財政」		・資　料:厚生労働省 「医療施設(動態)調査」 ・参　考:昭和58年までは12月31日	

	13 医療			14 消防		
	医師	歯科医師	薬剤師	消防団員	火災件数	死傷者
	人	人	人	人	件	人
時点・期間	12月31日(2年毎)			4月1日	年計	
昭和41	−	−	−	47,073	867	193
42	−	−	−	46,977	884	179
43	−	−	−	46,303	798	132
44	−	−	−	46,157	889	237
45	1,935	555	908	45,929	897	160
46	−	−	−	45,872	916	170
47	−	−	−	45,404	890	182
48	−	−	−	44,921	1,216	195
49	−	−	−	44,615	1,194	188
50	2,139	606	1,229	44,026	1,086	138
51	−	−	−	43,127	1,145	134
52	2,223	643	1,342	42,688	940	141
53	−	−	−	42,236	1,089	157
54	2,297	709	1,537	41,556	1,048	145
55	2,353	751	1,636	41,089	941	157
56	2,461	794	1,720	40,945	957	143
57	2,546	838	1,805	40,779	1,001	139
58	−	−	−	40,699	878	141
59	2,713	875	1,918	40,587	943	138
60	−	−	−	40,494	959	152
61	2,852	932	2,028	40,371	902	149
62	−	−	−	40,213	1,054	162
63	3,025	1,013	2,100	40,156	975	165
平成元	−	−	−	40,054	913	180
2	3,190	1,034	2,131	39,877	836	158
3	−	−	−	39,721	965	152
4	3,295	1,066	2,217	39,643	865	128
5	−	−	−	39,582	996	143
6	3,455	1,120	2,424	39,518	1,022	161
7	−	−	−	39,348	1,015	168
8	3,531	1,180	2,506	39,146	1,259	178
9	−	−	−	39,033	1,139	178
10	3,580	1,243	2,804	38,930	940	171
11	−	−	−	38,702	1,074	167
12	3,686	1,314	2,983	38,457	1,086	232
13	−	−	−	38,249	1,108	202
14	3,768	1,299	2,983	38,044	1,346	228
15	−	−	−	37,324	1,219	237
16	3,750	1,337	3,057	36,822	1,205	200
17	−	−	−	36,589	915	182
18	3,816	1,423	3,163	36,351	959	202
19	−	−	−	35,979	952	190
20	3,905	1,423	3,365	35,664	838	163
21	−	−	−	35,437	882	181
22	3,880	1,390	3,461	35,340	730	184
23	−	−	−	・・・	851	163
24	3,685	1,326	3,288	34,799	671	169
25	−	−	−	34,563	823	168
26	3,810	1,394	3,455	34,465	678	150
27	−	−	−	34,143	660	143

・資　料：厚生労働省
「医師・歯科医師・薬剤師調査」

・資　料：県消防保安課「消防防災年報」
※平成20～24年は県消防保安課業務資料
消防庁「平成27年(1月～12月)における火災の状況(確定値)」
・参　考：昭和40,41年は5/31現在
注）23年の消防団員データは東日本大震災の影響により未集計。

	15 自動車等				16 交通事故	
	道路実延長	舗装率	自動車台数	免許人口	発生件数	死傷者
	km	%	台	人	件	人
時点・期間	4月1日		3月31日	12月31日	年 計	
昭和41	35,304.9	2.7	107,294	408,840	6,185	7,998
42	35,166.0	3.5	130,469	449,201	7,953	10,438
43	35,372.9	4.5	161,812	473,397	9,780	12,938
44	35,442.8	5.6	199,961	465,302	11,926	15,918
45	35,119.7	6.5	243,789	498,661	13,103	17,556
46	35,241.0	8.0	289,355	526,715	14,001	18,916
47	35,070.6	9.9	334,788	545,457	14,223	19,358
48	35,139.3	11.9	386,978	568,106	11,978	16,421
49	35,525.1	14.2	432,360	593,117	9,540	13,102
50	36,270.8	15.9	471,257	616,267	8,813	11,893
51	36,749.9	18.1	505,381	645,567	8,352	11,419
52	36,738.0	20.6	546,173	679,893	7,720	10,334
53	37,248.7	23.6	590,290	716,168	7,884	10,481
54	37,313.4	26.6	639,062	752,355	8,556	11,197
55	37,402.2	29.6	686,527	783,865	8,643	11,149
56	37,473.2	31.9	723,727	814,222	8,879	11,526
57	37,458.7	34.5	759,789	841,633	9,232	11,901
58	37,384.8	36.5	799,104	870,155	9,492	12,221
59	37,479.4	38.6	836,242	897,225	9,295	11,778
60	37,773.5	40.7	872,433	921,955	9,410	11,959
61	37,559.0	42.9	908,545	946,701	9,532	11,914
62	36,181.7	48.4	947,150	971,195	9,741	12,268
63	36,312.2	49.7	994,651	993,842	10,132	12,945
平成元	36,420.8	51.2	1,041,654	1,016,883	10,344	13,100
2	36,598.2	52.5	1,095,619	1,040,981	10,823	13,505
3	36,748.9	53.7	1,147,517	1,063,911	10,992	13,605
4	36,894.0	54.9	1,196,825	1,088,244	11,357	14,113
5	37,044.5	56.1	1,239,923	1,112,121	12,656	15,430
6	37,188.6	57.3	1,281,139	1,134,651	12,880	15,855
7	37,333.9	58.3	1,322,857	1,156,537	13,298	16,312
8	37,506.1	59.2	1,366,990	1,177,744	13,317	16,340
9	37,618.9	60.3	1,406,191	1,199,140	13,220	16,118
10	37,737.8	61.2	1,430,508	1,221,679	13,188	15,949
11	37,880.6	62.0	1,451,037	1,238,175	13,799	16,650
12	38,024.9	63.1	1,474,392	1,251,888	14,891	19,045
13	38,130.2	64.0	1,496,557	1,264,118	15,691	20,277
14	38,299.8	65.1	1,512,368	1,277,048	15,434	20,105
15	38,455.0	65.7	1,524,392	1,289,326	14,971	19,448
16	38,580.0	66.4	1,535,854	1,299,246	14,854	19,247
17	38,621.5	67.5	1,555,252	1,306,131	14,186	18,307
18	38,642.2	68.0	1,569,725	1,311,269	13,627	17,489
19	38,676.8	68.8	1,572,924	1,316,158	12,744	16,366
20	38,699.5	69.4	1,568,799	1,319,878	11,717	14,772
21	38,626.0	70.1	1,565,208	1,321,188	11,287	14,343
22	38,594.0	71.0	1,565,212	1,322,334	10,665	13,365
23	38,645.3	71.5	1,567,029	1,310,410	9,618	11,949
24	38,683.0	71.8	1,574,143	1,305,412	9,789	12,277
25	38,716.1	72.1	1,598,443	1,306,025	8,948	11,140
26	38,770.9	72.4	1,624,195	1,308,015	7,710	9,537
27			1,644,113	1,308,583	6,894	8,421
28			1,656,225		5,802	7,202

・資　料：国土交通省道路局「道路統計年報」
東北運輸局福島運輸支局「福島県内市町村別自動車数調」
県警察本部交通部交通企画課「交通白書」
・参　考：道路実延長に高速道路は含まない。
舗装率は簡易舗装を含む。

・資　料：県警察本部交通部
交通企画課 「交通白書」

教育

	17 園児、児童、生徒数				18 進学率	
	幼稚園	小学校	中学校	高等学校	高等学校等進学率	大学等進学率
	人	人	人	人	%	%
時点・期間	5月1日				3月卒業者	
昭和41	19,914	245,493	148,821	107,437	62.9	17.4
42	21,205	236,323	141,721	106,560	65.1	17.6
43	22,377	227,350	133,791	103,975	67.4	17.0
44	23,913	219,448	128,242	100,614	70.3	17.1
45	25,103	212,658	122,382	98,440	73.0	17.5
46	25,291	205,020	118,989	96,344	74.9	18.8
47	27,062	196,710	114,484	94,929	76.7	20.4
48	30,925	188,861	111,362	93,641	80.9	22.8
49	32,097	185,928	106,242	93,525	82.2	23.5
50	33,584	182,923	103,070	93,520	84.2	25.6
51	35,229	181,373	99,830	93,670	87.0	25.2
52	37,887	179,956	97,789	92,560	88.7	24.4
53	40,352	181,784	93,704	91,935	90.5	24.0
54	42,193	187,513	89,946	90,220	91.5	22.6
55	43,220	189,599	89,039	89,222	92.2	22.4
56	42,621	192,645	89,988	88,058	92.7	22.5
57	42,933	194,397	92,506	84,256	93.3	22.2
58	42,708	195,752	91,915	83,649	92.5	21.9
59	42,663	195,572	92,917	84,321	92.5	22.0
60	42,358	193,358	95,258	86,228	92.2	21.9
61	41,544	190,274	97,676	85,811	92.7	22.0
62	41,988	185,644	99,603	86,824	92.8	23.8
63	42,641	182,303	98,800	89,412	93.2	23.1
平成元	42,712	178,927	97,480	91,791	93.3	23.5
2	42,301	176,558	95,195	93,810	93.4	23.6
3	41,904	174,497	93,885	93,112	93.4	23.4
4	41,003	171,633	92,543	90,588	94.3	24.4
5	40,129	169,585	90,440	88,830	94.2	25.6
6	38,719	166,377	88,678	87,759	94.8	26.6
7	37,670	162,608	87,028	86,345	95.0	27.7
8	37,369	157,289	86,857	84,037	95.1	28.8
9	37,135	151,893	86,424	81,821	95.5	29.7
10	36,269	147,659	84,957	80,106	95.2	30.7
11	35,727	143,125	82,880	79,945	95.6	31.8
12	35,317	139,637	79,822	79,634	96.3	33.1
13	34,584	136,663	77,403	78,105	96.0	33.8
14	34,431	133,983	74,155	76,247	96.6	33.6
15	33,918	132,020	71,546	73,655	96.9	34.3
16	34,142	129,200	69,597	71,811	97.5	35.0
17	33,481	127,486	68,382	68,843	97.4	37.6
18	33,327	125,483	67,340	66,546	97.8	39.5
19	32,716	123,220	66,135	64,661	97.7	41.2
20	31,614	121,840	64,674	63,396	97.9	42.6
21	30,627	119,587	63,682	62,378	98.0	43.4
22	30,026	117,668	61,866	61,219	98.2	44.1
23	26,852	108,428	59,377	58,962	98.0	42.3
24	25,283	103,324	58,026	57,343	98.1	43.1
25	25,257	100,579	57,446	55,473	98.2	43.3
26	25,167	98,037	56,140	54,952	98.0	44.3
27	21,724	95,952	54,857	53,874	98.0	44.3
28	20,755	93,675	53,377	53,279	98.2	45.7

・資　料：文部科学省「学校基本調査」

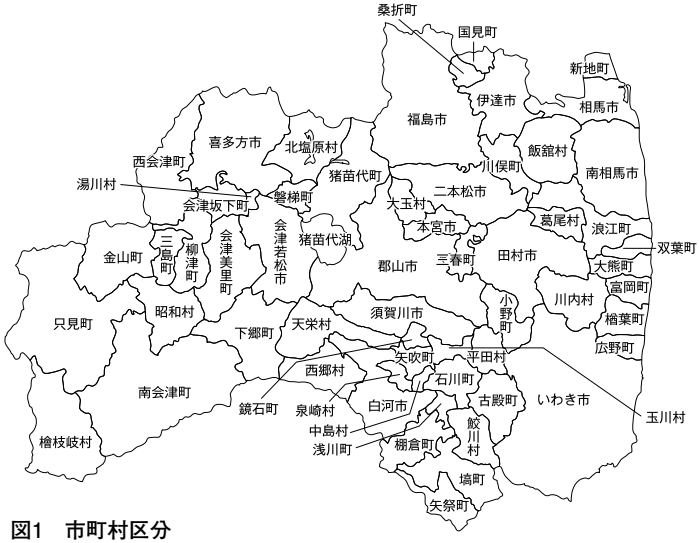

図1　市町村区分

市　町　村　編

市町村編を利用するにあたって

今回の 2017 年版については市町村合併に伴い、下記のとおり表記しています。

1. 各項目は平成 29 年 3 月 1 日現在の市町村区分（図 1）で表示しています。
2. 合併前に調査した数値については、合併後の市町のデータに含まれています。

(参考) 市町村合併の状況

市町村名 合併前	市町村名 合併後	合併年月日
会津若松市	会津若松市	H16.11.1
北会津村		
滝根町	田村市	H17.3.1
大越町		
都路村		
常葉町		
船引町		
須賀川市	須賀川市	H17.4.1
長沼町		
岩瀬村		
会津高田町	会津美里町	H17.10.1
会津本郷町		
新鶴村		
会津若松市	会津若松市	H17.11.1
河東町		
白河市	白河市	H17.11.7
表郷村		
東村		
大信村		
二本松市	二本松市	H17.12.1
安達町		
岩代町		
東和町		

市町村名 合併前	市町村名 合併後	合併年月日
原町市	南相馬市	H18.1.1
鹿島町		
小高町		
伊達町	伊達市	H18.1.1
梁川町		
保原町		
霊山町		
月舘町		
喜多方市	喜多方市	H18.1.4
熱塩加納村		
塩川町		
山都町		
高郷村		
田島町	南会津町	H18.3.20
舘岩村		
伊南村		
南郷村		
本宮町	本宮市	H19.1.1
白沢村		
福島市	福島市	H20.7.1
飯野町		

1 面 積

単位：㎢

市町村名		面積	市町村名		面積
県計		**13,783.74**			
県北地域		**1,753.34**	**会津地域**	＊	**3,078.78**
福島市		767.72	会津若松市	＊	382.97
二本松市		344.42	喜多方市		554.63
伊達市		265.12	北塩原村		234.08
本宮市		88.02	西会津町		298.18
桑折町		42.97	磐梯町	＊	59.77
国見町		37.95	猪苗代町	＊	394.85
川俣町		127.70	会津坂下町		91.59
大玉村		79.44	湯川村		16.37
			柳津町		175.82
県中地域		**2,406.24**	三島町		90.81
郡山市		757.20	金山町		293.92
須賀川市		279.43	昭和村		209.46
田村市		458.33	会津美里町	＊	276.33
鏡石町		31.30			
天栄村		225.52	**南会津地域**	＊	**2,341.53**
石川町		115.71	下郷町	＊	317.04
玉川村		46.67	檜枝岐村		390.46
平田村		93.42	只見町		747.56
浅川町		37.43	南会津町		886.47
古殿町		163.29			
三春町		72.76	**相双地域**		**1,738.74**
小野町		125.18	相馬市		197.79
			南相馬市		398.58
県南地域		**1,233.08**	広野町		58.69
白河市		305.32	楢葉町		103.64
西郷村		192.06	富岡町		68.39
泉崎村		35.43	川内村		197.35
中島村		18.92	大熊町		78.71
矢吹町		60.40	双葉町		51.42
棚倉町		159.93	浪江町		223.14
矢祭町		118.27	葛尾村		84.37
塙町		211.41	新地町		46.53
鮫川村		131.34	飯舘村		230.13
			いわき地域		**1,232.02**
			いわき市		1,232.02

・資料出所：国土交通省国土地理院「全国都道府県市区町村別面積調」
・調査時点：平成28年10月1日
・調査周期：毎年
＊の市町村は、一部境界未定のため参考値。
注） 面積は、各面積値を四捨五入して小数点第2位で表示しているため、県面積と市町村面積の合計が一致していない場合がある。

2 人 口

単位：人

市町村名	人口	市町村名	人口
県計	**1,900,253**		
県北地域	**487,601**	**会津地域**	**247,404**
福島市	293,186	会津若松市	122,882
二本松市	57,422	喜多方市	48,740
伊達市	61,672	北塩原村	2,760
本宮市	30,880	西会津町	6,414
桑折町	12,138	磐梯町	3,534
国見町	9,389	猪苗代町	14,714
川俣町	14,162	会津坂下町	16,096
大玉村	8,752	湯川村	3,187
		柳津町	3,448
県中地域	**537,249**	三島町	1,622
郡山市	335,546	金山町	2,147
須賀川市	77,170	昭和村	1,290
田村市	37,889	会津美里町	20,570
鏡石町	12,430		
天栄村	5,535	**南会津地域**	**26,561**
石川町	15,509	下郷町	5,702
玉川村	6,740	檜枝岐村	602
平田村	6,356	只見町	4,413
浅川町	6,428	南会津町	15,844
古殿町	5,234		
三春町	18,124	**相双地域**	**110,095**
小野町	10,288	相馬市	38,448
		南相馬市	56,979
県南地域	**142,889**	広野町	4,255
白河市	61,431	楢葉町	－
西郷村	20,351	富岡町	－
泉崎村	6,444	川内村	2,016
中島村	4,978	大熊町	－
矢吹町	17,342	双葉町	－
棚倉町	14,042	浪江町	－
矢祭町	5,859	葛尾村	－
塙町	8,985	新地町	8,250
鮫川村	3,457	飯舘村	－
		いわき地域	**348,454**
		いわき市	348,454

・資料出所：県統計課「福島県の推計人口（福島県現住人口調査月報）」
・調査時点：平成28年10月1日
・調査周期：毎月
注） 富岡町、大熊町、双葉町、浪江町、葛尾村及び飯舘村については、平成27年10月1日現在全域が原子力災害による避難指示区域のため、また楢葉町については、平成27年9月4日まで全域が避難指示区域だったため、表章していない。なお、県計及び相双地域計には、これらの町村の住民基本台帳による増減数を加算している。

3 人口増減率

単位：%

市町村名	増減率	市町村名	増減率
県計	**△5.7**		
県北地域	**△1.3**	**会津地域**	**△4.4**
福島市	0.6	会津若松市	△1.7
二本松市	△2.9	喜多方市	△5.7
伊達市	△5.5	北塩原村	△11.1
本宮市	△1.8	西会津町	△10.6
桑折町	△4.5	磐梯町	△4.8
国見町	△5.7	猪苗代町	△4.9
川俣町	△7.2	会津坂下町	△6.1
大玉村	1.2	湯川村	△4.7
		柳津町	△11.8
県中地域	**△2.2**	三島町	△13.4
郡山市	△1.0	金山町	△11.1
須賀川市	△2.3	昭和村	△11.9
田村市	△4.7	会津美里町	△8.0
鏡石町	△2.6		
天栄村	△10.8	**南会津地域**	**△9.2**
石川町	△10.7	下郷町	△10.2
玉川村	△6.3	檜枝岐村	△3.3
平田村	△6.0	只見町	△9.4
浅川町	△4.5	南会津町	△9.0
古殿町	△10.9		
三春町	0.6	**相双地域**	**△42.9**
小野町	△6.5	相馬市	2.0
		南相馬市	△18.5
県南地域	**△4.0**	広野町	△20.3
白河市	△4.3	楢葉町	△87.3
西郷村	2.8	富岡町	△100.0
泉崎村	△4.5	川内村	△28.3
中島村	△3.0	大熊町	△100.0
矢吹町	△5.6	双葉町	△100.0
棚倉町	△5.1	浪江町	△100.0
矢祭町	△6.3	葛尾村	△98.8
塙町	△7.4	新地町	△0.1
鮫川村	△10.3	飯舘村	△99.3
		いわき地域	**2.3**
		いわき市	2.3

・資料出所：県統計課「国勢調査 人口等基本集計結果」
・調査時点：平成27年10月1日（5年前：平成22年10月1日）
・調査周期：5年
・算出方法：（人口総数－人口総数(5年前)）／人口総数（5年前）

注）平成23年3月11日に発生した東日本大震災及び原子力災害により避難している方は、平成27年10月1日現在お住まいの市町村で調査を実施している。
（参考：平成27年10月1日現在、避難指示が解除されていない地域を含む市町村
南相馬市、川俣町、富岡町、川内村、大熊町、双葉町、浪江町、葛尾村、飯舘村）

4　人口の推移（平成7年～平成27年まで10年毎）

単位：人

市町村名	平成7年	平成17年	平成27年
県　計	**2,133,592**	**2,091,319**	**1,914,039**
県北地域	**517,291**	**510,792**	**490,647**
福島市	292,696	297,357	294,247
二本松市	67,269	63,178	58,162
伊達市	73,305	69,289	62,400
本宮市	30,682	31,367	30,924
桑折町	14,221	13,411	12,271
国見町	11,736	10,692	9,512
川俣町	19,043	17,034	14,452
大玉村	8,339	8,464	8,679
県中地域	**554,857**	**560,826**	**539,376**
郡山市	326,833	338,834	335,444
須賀川市	77,020	80,364	77,441
田村市	46,129	43,253	38,503
鏡石町	12,378	12,746	12,486
天栄村	7,153	6,486	5,611
石川町	21,026	18,921	15,880
玉川村	7,593	7,602	6,777
平田村	8,322	7,538	6,505
浅川町	7,625	7,272	6,577
古殿町	7,348	6,511	5,373
三春町	20,124	19,194	18,304
小野町	13,306	12,105	10,475
県南地域	**154,858**	**153,347**	**144,080**
白河市	65,155	65,707	61,913
西郷村	17,920	19,494	20,322
泉崎村	6,924	6,761	6,495
中島村	5,128	5,174	5,001
矢吹町	19,075	18,735	17,370
棚倉町	16,547	15,795	14,295
矢祭町	7,409	6,740	5,950
塙町	11,743	10,619	9,157
鮫川村	4,957	4,322	3,577

・資料出所：総務省「国勢調査報告」
・調査時点：各年10月1日
・調査周期：5年

注）平成23年3月11日に発生した東日本大震災及び原子力災害により避難している方は、平成27年10月1日現在お住まいの市町村で調査を実施している。
（参考：平成27年10月1日現在、避難指示が解除されていない地域を含む市町村
南相馬市、川俣町、富岡町、川内村、大熊町、双葉町、浪江町、葛尾村、飯舘村）

単位：人

市町村名	平成7年	平成17年	平成27年
会津地域	**297,664**	**278,018**	**250,605**
会津若松市	137,065	131,389	124,062
喜多方市	59,554	56,396	49,377
北塩原村	3,859	3,475	2,831
西会津町	9,845	8,237	6,582
磐梯町	4,357	3,951	3,579
猪苗代町	18,874	17,009	15,037
会津坂下町	20,083	18,274	16,303
湯川村	3,642	3,570	3,206
柳津町	5,136	4,260	3,536
三島町	2,674	2,250	1,668
金山町	3,511	2,834	2,189
昭和村	2,025	1,632	1,322
会津美里町	27,039	24,741	20,913
南会津地域	**36,541**	**32,913**	**27,149**
下郷町	7,951	7,053	5,800
檜枝岐村	727	706	615
只見町	5,804	5,284	4,470
南会津町	22,059	19,870	16,264
相双地域	**211,783**	**200,931**	**111,945**
相馬市	39,449	38,630	38,556
南相馬市	77,860	72,837	57,797
広野町	5,767	5,533	4,319
楢葉町	8,476	8,188	975
富岡町	16,033	15,910	－
川内村	3,797	3,125	2,021
大熊町	10,656	10,992	－
双葉町	7,990	7,170	－
浪江町	23,245	21,615	－
葛尾村	1,831	1,625	18
新地町	9,093	8,584	8,218
飯舘村	7,586	6,722	41
いわき地域	**360,598**	**354,492**	**350,237**
いわき市	360,598	354,492	350,237

・資料出所：総務省「国勢調査報告」
・調査時点：各年10月1日
・調査周期：5年

注）平成23年3月11日に発生した東日本大震災及び原子力災害により避難している方は、平成27年10月1日現在お住まいの市町村で調査を実施している。
（参考：平成27年10月1日現在、避難指示が解除されていない地域を含む市町村
南相馬市、川俣町、富岡町、川内村、大熊町、双葉町、浪江町、葛尾村、飯舘村）

5　年齢（3区分）別人口割合

単位：%

市町村名	年少人口割合（0～14歳）	生産年齢人口割合（15～64歳）	老年人口割合（65歳以上）
県　計	**12.0**	**58.6**	**29.5**
県北地域	**11.5**	**58.6**	**29.9**
福島市	11.7	59.8	28.5
二本松市	11.1	57.6	31.3
伊達市	10.5	56.1	33.4
本宮市	13.3	59.9	26.8
桑折町	10.9	53.3	35.8
国見町	9.7	52.9	37.4
川俣町	8.9	53.3	37.8
大玉村	13.9	60.1	26.0
県中地域	**12.5**	**60.5**	**27.0**
郡山市	12.6	61.8	25.6
須賀川市	13.4	60.4	26.3
田村市	10.9	57.0	32.1
鏡石町	14.4	59.4	26.2
天栄村	11.2	57.4	31.4
石川町	10.7	55.3	34.0
玉川村	13.0	59.1	27.9
平田村	11.4	58.1	30.5
浅川町	12.9	56.3	30.8
古殿町	11.4	54.1	34.5
三春町	11.0	57.2	31.8
小野町	11.5	56.7	31.8
県南地域	**13.0**	**58.8**	**28.2**
白河市	12.9	59.9	27.2
西郷村	14.2	62.4	23.4
泉崎村	13.6	58.1	28.3
中島村	13.4	59.4	27.2
矢吹町	12.7	58.0	29.4
棚倉町	13.4	57.1	29.5
矢祭町	11.5	52.6	35.9
塙町	11.2	54.1	34.7
鮫川村	11.7	52.8	35.4

・資料出所：県統計課「福島県の推計人口（福島県現住人口調査月報）」
・調査時点：平成28年10月1日
・調査周期：毎月
・算出方法：年少人口（0～14歳）／人口総数
　　生産年齢人口（15～64歳）／人口総数
　　老年人口（65歳以上）／人口総数
注）割合は、分母から「年齢不明数」を除いて算出している。

単位：%

市町村名	年少人口割合（0～14歳）	生産年齢人口割合（15～64歳）	老年人口割合（65歳以上）
会津地域	**11.8**	**55.4**	**32.8**
会津若松市	12.6	58.3	29.2
喜多方市	11.5	53.2	35.3
北塩原村	11.5	55.9	32.6
西会津町	8.4	46.9	44.8
磐梯町	12.6	52.7	34.7
猪苗代町	11.6	53.3	35.0
会津坂下町	11.7	55.2	33.1
湯川村	13.8	54.2	32.0
柳津町	10.6	47.4	42.1
三島町	7.2	41.9	50.9
金山町	4.6	38.2	57.2
昭和村	6.0	38.4	55.6
会津美里町	10.6	53.3	36.0
南会津地域	**10.1**	**49.4**	**40.5**
下郷町	10.2	48.6	41.2
檜枝岐村	11.8	54.8	33.4
只見町	9.3	45.5	45.2
南会津町	10.3	50.6	39.1
相双地域	**10.4**	**58.4**	**31.1**
相馬市	12.6	58.4	28.9
南相馬市	8.5	57.9	33.6
広野町	6.1	67.2	26.7
楢葉町	－	－	－
富岡町	－	－	－
川内村	3.9	55.9	40.2
大熊町	－	－	－
双葉町	－	－	－
浪江町	－	－	－
葛尾村	－	－	－
新地町	13.4	56.0	30.6
飯舘村	－	－	－
いわき地域	**12.1**	**58.7**	**29.2**
いわき市	12.1	58.7	29.2

・資料出所：県統計課「福島県の推計人口（福島県現住人口調査月報）」
・調査時点：平成28年10月1日
・調査周期：毎月
・算出方法：年少人口（0～14歳）／人口総数
　　生産年齢人口（15～64歳）／人口総数
　　老年人口（65歳以上）／人口総数
注）割合は、分母から「年齢不明数」を除いて算出している。

6 高齢者単身世帯の割合

単位：%

市町村名	割合	市町村名	割合
県計	**10.63**		
県北地域	**10.45**	**会津地域**	**12.25**
福島市	10.89	会津若松市	11.75
二本松市	9.42	喜多方市	12.43
伊達市	9.79	北塩原村	9.56
本宮市	7.33	西会津町	19.22
桑折町	10.82	磐梯町	11.67
国見町	11.04	猪苗代町	11.76
川俣町	13.44	会津坂下町	10.60
大玉村	7.15	湯川村	6.75
		柳津町	16.56
県中地域	**9.65**	三島町	18.18
郡山市	10.05	金山町	25.00
須賀川市	8.57	昭和村	24.72
田村市	8.92	会津美里町	11.52
鏡石町	8.59		
天栄村	8.25	**南会津地域**	**15.46**
石川町	9.58	下郷町	14.57
玉川村	5.63	檜枝岐村	8.95
平田村	7.06	只見町	18.68
浅川町	9.32	南会津町	15.11
古殿町	11.14		
三春町	9.74	**相双地域**	**10.64**
小野町	9.97	相馬市	10.56
		南相馬市	11.15
県南地域	**9.27**	広野町	7.61
白河市	9.52	楢葉町	－
西郷村	8.10	富岡町	－
泉崎村	8.17	川内村	15.32
中島村	5.31	大熊町	－
矢吹町	9.46	双葉町	－
棚倉町	9.24	浪江町	－
矢祭町	11.21	葛尾村	－
塙町	11.19	新地町	8.53
鮫川村	9.43	飯舘村	－
		いわき地域	**11.39**
		いわき市	11.39

・資料出所：総務省「国勢調査報告」
・調査時点：平成27年10月1日
・調査周期：5年
・算出方法：65歳以上の高齢単身世帯数／一般世帯数

注） 相双地域の値は、楢葉町、富岡町、大熊町、双葉町、浪江町、葛尾村、飯舘村の数値を除外している。（国勢調査の町村人口が避難者の影響で極めて少ない数値であったため。）

7 総世帯数

単位：世帯

市町村名	世帯数
県計	**743,574**
県北地域	**191,146**
福島市	123,376
二本松市	19,942
伊達市	21,746
本宮市	10,210
桑折町	4,294
国見町	3,311
川俣町	5,539
大玉村	2,728
県中地域	**207,899**
郡山市	140,046
須賀川市	26,645
田村市	12,703
鏡石町	4,250
天栄村	1,654
石川町	5,204
玉川村	1,994
平田村	1,987
浅川町	2,045
古殿町	1,677
三春町	6,262
小野町	3,432
県南地域	**50,792**
白河市	23,071
西郷村	7,589
泉崎村	2,087
中島村	1,415
矢吹町	5,908
棚倉町	4,719
矢祭町	1,923
塙町	3,023
鮫川村	1,057
会津地域	**92,422**
会津若松市	49,559
喜多方市	16,756
北塩原村	1,003
西会津町	2,514
磐梯町	1,114
猪苗代町	4,939
会津坂下町	5,438
湯川村	923
柳津町	1,207
三島町	664
金山町	967
昭和村	624
会津美里町	6,714
南会津地域	**10,256**
下郷町	2,017
檜枝岐村	256
只見町	1,782
南会津町	6,201
相双地域	**48,759**
相馬市	15,387
南相馬市	26,267
広野町	2,476
楢葉町	－
富岡町	－
川内村	1,142
大熊町	－
双葉町	－
浪江町	－
葛尾村	－
新地町	2,749
飯舘村	－
いわき地域	**142,300**
いわき市	142,300

・資料出所：県統計課「福島県の推計人口（福島県現住人口調査月報）」
・調査時点：平成28年10月1日
・調査周期：毎月
注） 富岡町、大熊町、双葉町、浪江町、葛尾村及び飯舘村については、平成27年10月1日現在全域が原子力災害による避難指示区域のため、また楢葉町については、平成27年9月4日まで全域が避難指示区域だったため、表章していない。なお、県計及び相双地域計には、これらの町村の住民基本台帳による増減数を加算している。

8　1世帯当たりの世帯人員

単位：人

市町村名	人員	市町村名	人員
県計	**2.6**		
県北地域	**2.6**	**会津地域**	**2.7**
福島市	2.4	会津若松市	2.5
二本松市	2.9	喜多方市	2.9
伊達市	2.8	北塩原村	2.8
本宮市	3.0	西会津町	2.6
桑折町	2.8	磐梯町	3.2
国見町	2.8	猪苗代町	3.0
川俣町	2.6	会津坂下町	3.0
大玉村	3.2	湯川村	3.5
		柳津町	2.9
県中地域	**2.6**	三島町	2.4
郡山市	2.4	金山町	2.2
須賀川市	2.9	昭和村	2.1
田村市	3.0	会津美里町	3.1
鏡石町	2.9		
天栄村	3.3	**南会津地域**	**2.6**
石川町	3.0	下郷町	2.8
玉川村	3.4	檜枝岐村	2.4
平田村	3.2	只見町	2.5
浅川町	3.1	南会津町	2.6
古殿町	3.1		
三春町	2.9	**相双地域**	**2.3**
小野町	3.0	相馬市	2.5
		南相馬市	2.2
県南地域	**2.8**	広野町	1.7
白河市	2.7	楢葉町	－
西郷村	2.7	富岡町	－
泉崎村	3.1	川内村	1.8
中島村	3.5	大熊町	－
矢吹町	2.9	双葉町	－
棚倉町	3.0	浪江町	－
矢祭町	3.0	葛尾村	－
塙町	3.0	新地町	3.0
鮫川村	3.3	飯舘村	－
		いわき地域	**2.4**
		いわき市	2.4

・資料出所：県統計課「福島県の推計人口（福島県現住人口調査月報）」
・調査時点：平成28年10月1日
・調査周期：毎月
・算出方法：人口総数／総世帯数

注）富岡町、大熊町、双葉町、浪江町、葛尾村及び飯舘村については、平成27年10月1日現在全域が原子力災害による避難指示区域のため、また楢葉町については、平成27年9月4日まで全域が避難指示区域だったため、表章していない。なお、県計及び相双地域計の人口総数及び総世帯数には、これらの町村の住民基本台帳による増減数を加算している。

9 出生率（人口千人当たり）

市町村名	出生率
県計	**7.5**
県北地域	**6.9**
福島市	7.5
二本松市	6.3
伊達市	5.2
本宮市	7.7
桑折町	5.4
国見町	4.6
川俣町	3.7
大玉村	10.0
県中地域	**7.7**
郡山市	8.3
須賀川市	7.4
田村市	6.4
鏡石町	9.1
天栄村	5.9
石川町	5.4
玉川村	6.0
平田村	5.8
浅川町	5.9
古殿町	3.9
三春町	6.0
小野町	5.4
県南地域	**7.9**
白河市	7.7
西郷村	8.6
泉崎村	7.4
中島村	7.8
矢吹町	8.2
棚倉町	8.0
矢祭町	9.1
塙町	7.0
鮫川村	6.4

市町村名	出生率
会津地域	**6.9**
会津若松市	7.7
喜多方市	6.6
北塩原村	7.1
西会津町	5.0
磐梯町	5.9
猪苗代町	6.5
会津坂下町	6.6
湯川村	5.3
柳津町	5.4
三島町	6.0
金山町	2.3
昭和村	3.8
会津美里町	5.4
南会津地域	**4.9**
下郷町	4.8
檜枝岐村	8.1
只見町	3.6
南会津町	5.2
相双地域	**6.9**
相馬市	7.3
南相馬市	6.8
広野町	4.4
楢葉町	－
富岡町	－
川内村	4.5
大熊町	－
双葉町	－
浪江町	－
葛尾村	－
新地町	7.7
飯舘村	－
いわき地域	**6.9**
いわき市	6.9

・資料出所：県保健福祉部「人口動態統計（確定数）の概況（福島県）」
・調査時点：平成27年
・調査周期：毎年
・算出方法：出生数／人口総数（平成27年10月1日現在）

注1） 人口総数について、総務省「国勢調査報告」を使用した。また、県計の算出には、日本人人口を使用し、各地域計及び各市町村値の算出には総人口を使用した。

注2） 相双地域の値は、楢葉町、富岡町、大熊町、双葉町、浪江町、葛尾村、飯舘村の数値を除外している。（国勢調査の町村人口が避難者の影響で極めて少ない数値であったため。）

10 死亡率（人口千人当たり）

市町村名	死亡率
県計	**12.7**
県北地域	**12.0**
福島市	10.5
二本松市	13.4
伊達市	14.5
本宮市	11.6
桑折町	17.4
国見町	16.7
川俣町	18.3
大玉村	11.6
県中地域	**11.1**
郡山市	9.9
須賀川市	11.1
田村市	15.3
鏡石町	10.1
天栄村	14.8
石川町	15.4
玉川村	13.6
平田村	15.2
浅川町	12.8
古殿町	17.1
三春町	11.6
小野町	14.8
県南地域	**11.8**
白河市	10.7
西郷村	10.1
泉崎村	10.9
中島村	9.6
矢吹町	11.1
棚倉町	14.2
矢祭町	18.0
塙町	17.0
鮫川村	16.8
会津地域	**14.8**
会津若松市	12.1
喜多方市	16.8
北塩原村	18.0
西会津町	22.9
磐梯町	15.9
猪苗代町	16.4
会津坂下町	15.5
湯川村	13.4
柳津町	19.2
三島町	26.4
金山町	25.1
昭和村	30.3
会津美里町	17.4
南会津地域	**18.2**
下郷町	19.3
檜枝岐村	8.1
只見町	18.6
南会津町	18.0
相双地域	**13.6**
相馬市	11.3
南相馬市	14.6
広野町	17.6
楢葉町	－
富岡町	－
川内村	23.3
大熊町	－
双葉町	－
浪江町	－
葛尾村	－
新地町	13.1
飯舘村	－
いわき地域	**11.9**
いわき市	11.9

・資料出所：県保健福祉部「人口動態統計（確定数）の概況（福島県）」
・調査時点：平成27年
・調査周期：毎年
・算出方法：出生数／人口総数（平成27年10月1日現在）

注1） 人口総数について、総務省「国勢調査報告」を使用した。また、県計の算出には、日本人人口を使用し、各地域計及び各市町村値の算出には総人口を使用した。

注2） 相双地域の値は、楢葉町、富岡町、大熊町、双葉町、浪江町、葛尾村、飯舘村の数値を除外している。（国勢調査の町村人口が避難者の影響で極めて少ない数値であったため。）

11 就業者比率（産業3部門）

単位：%

市町村名	比率 第1次産業	比率 第2次産業	比率 第3次産業
県計	**7.9**	**30.1**	**62.0**
県北地域	**7.8**	**28.4**	**63.9**
福島市	4.9	23.7	71.4
二本松市	9.7	37.2	53.1
伊達市	14.0	31.9	54.1
本宮市	7.0	35.4	57.6
桑折町	15.0	29.5	55.5
国見町	18.0	28.2	53.8
川俣町	9.8	42.2	48.1
大玉村	12.1	35.9	52.0
県中地域	**7.5**	**29.4**	**63.1**
郡山市	3.7	24.7	71.6
須賀川市	10.4	31.5	58.1
田村市	16.6	37.6	45.9
鏡石町	10.8	38.0	51.1
天栄村	15.7	35.6	48.7
石川町	11.2	37.7	51.1
玉川村	19.3	39.5	41.2
平田村	20.8	43.0	36.2
浅川町	11.1	47.1	41.8
古殿町	14.9	46.0	39.1
三春町	8.3	33.2	58.4
小野町	14.4	38.3	47.3
県南地域	**9.9**	**38.8**	**51.4**
白河市	6.9	38.1	55.0
西郷村	7.4	39.0	53.6
泉崎村	14.0	40.3	45.7
中島村	18.6	38.1	43.3
矢吹町	13.2	36.7	50.2
棚倉町	6.5	43.3	50.2
矢祭町	16.5	41.9	41.6
塙町	16.2	36.3	47.5
鮫川村	20.8	40.8	38.4
会津地域	**11.3**	**26.7**	**62.0**
会津若松市	5.7	25.7	68.7
喜多方市	14.7	30.8	54.5
北塩原村	14.2	20.8	65.0
西会津町	19.5	36.4	44.1
磐梯町	17.3	28.0	54.7
猪苗代町	12.2	20.1	67.6
会津坂下町	15.9	26.6	57.5
湯川村	23.0	24.3	52.7
柳津町	20.7	29.2	50.1
三島町	13.7	28.2	58.1
金山町	20.5	23.0	56.4
昭和村	40.9	13.6	45.5
会津美里町	18.0	26.1	55.8
南会津地域	**16.5**	**27.3**	**56.2**
下郷町	21.5	25.2	53.3
檜枝岐村	2.8	3.7	93.4
只見町	16.2	33.4	50.5
南会津町	15.3	27.4	57.3
相双地域	**9.5**	**32.9**	**57.6**
相馬市	10.2	33.8	55.9
南相馬市	8.2	33.4	58.4
広野町	4.4	33.8	61.8
楢葉町	6.8	33.8	59.4
富岡町	5.3	30.0	64.6
川内村	19.7	30.6	49.7
大熊町	6.9	30.7	62.4
双葉町	7.9	27.3	64.9
浪江町	9.1	32.9	57.9
葛尾村	35.7	29.1	35.2
新地町	13.3	34.8	51.9
飯舘村	28.0	38.5	33.5
いわき地域	**3.2**	**31.2**	**65.6**
いわき市	3.2	31.2	65.6

・資料出所：総務省「国勢調査報告」
・調査時点：平成22年10月1日
・調査周期：5年
・算出方法：第1次（第2次、第3次）産業就業者数／就業者総数
・参考：第1次産業とは、農業、林業、漁業である。第2次産業とは、鉱業・採石業・砂利採取業、建設業、製造業である。第3次産業とは、電気・ガス・熱供給・水道業、情報通信業、運輸業、郵便業、卸売業，小売業、金融業、保険業、不動産業、物品賃貸業、学術研究、専門・技術サービス業、宿泊業，飲食サービス業、生活関連サービス業、娯楽業、教育、学習支援業、医療、福祉、複合サービス事業、サービス業（他に分類されないもの）、公務（他に分類されるものを除く）である。
注）割合は、分母から「分類不能の産業」を除いて算出している。

12 女性就業率

単位：%

市町村名	比率	市町村名	比率
県計	**44.7**		
県北地域	**45.3**	**会津地域**	**45.4**
福島市	44.6	会津若松市	45.4
二本松市	46.1	喜多方市	45.2
伊達市	46.7	北塩原村	53.8
本宮市	47.8	西会津町	42.3
桑折町	47.3	磐梯町	44.0
国見町	45.6	猪苗代町	46.1
川俣町	42.7	会津坂下町	48.1
大玉村	46.9	湯川村	51.6
		柳津町	43.3
県中地域	**44.4**	三島町	32.5
郡山市	42.6	金山町	31.6
須賀川市	46.8	昭和村	37.7
田村市	47.4	会津美里町	45.9
鏡石町	49.9		
天栄村	43.6	**南会津地域**	**44.9**
石川町	45.5	下郷町	46.5
玉川村	48.8	檜枝岐村	52.5
平田村	52.4	只見町	42.0
浅川町	47.9	南会津町	44.8
古殿町	46.2		
三春町	47.4	**相双地域**	**44.8**
小野町	47.0	相馬市	45.0
		南相馬市	44.7
県南地域	**46.6**	広野町	45.4
白河市	45.6	楢葉町	44.6
西郷村	48.0	富岡町	45.3
泉崎村	47.9	川内村	38.0
中島村	56.2	大熊町	45.1
矢吹町	46.9	双葉町	43.4
棚倉町	48.1	浪江町	43.6
矢祭町	42.6	葛尾村	51.9
塙町	46.0	新地町	46.1
鮫川村	44.1	飯舘村	46.4
		いわき地域	**43.0**
		いわき市	43.0

・資料出所：総務省「国勢調査報告」
・調査時点：平成22年10月1日
・調査周期：5年
・算出方法：女性就業者数／女性15歳以上人口

13 農家世帯比率

単位：%

市町村名	比率
県計	**10.2**
県北地域	**10.4**
福島市	4.9
二本松市	21.4
伊達市	21.1
本宮市	15.2
桑折町	20.3
国見町	27.6
川俣町	14.6
大玉村	29.5
県中地域	**9.8**
郡山市	4.4
須賀川市	12.7
田村市	29.2
鏡石町	11.2
天栄村	38.7
石川町	24.0
玉川村	36.8
平田村	40.1
浅川町	23.7
古殿町	39.2
三春町	16.4
小野町	25.1
県南地域	**16.3**
白河市	11.1
西郷村	8.2
泉崎村	23.8
中島村	31.2
矢吹町	15.3
棚倉町	20.1
矢祭町	36.8
塙町	33.1
鮫川村	53.8
会津地域	**15.2**
会津若松市	5.7
喜多方市	22.3
北塩原村	27.3
西会津町	33.9
磐梯町	31.2
猪苗代町	19.8
会津坂下町	25.3
湯川村	46.8
柳津町	41.3
三島町	31.6
金山町	35.6
昭和村	44.6
会津美里町	28.0
南会津地域	**26.9**
下郷町	38.4
檜枝岐村	2.3
只見町	33.4
南会津町	22.4
相双地域	**8.9**
相馬市	7.9
南相馬市	8.6
広野町	4.1
楢葉町	－
富岡町	－
川内村	13.7
大熊町	－
双葉町	－
浪江町	－
葛尾村	－
新地町	23.8
飯舘村	－
いわき地域	**4.4**
いわき市	4.4

・資料出所：農林水産省「農林業センサス」
・調査時点：平成27年2月1日
・調査周期：5年
・算出方法：総農家数／総世帯数（平成27年10月1日現在）
注）総世帯数について、総務省「国勢調査報告」を使用した。

14 耕地面積

単位：ha

市町村名	耕地面積	市町村名	耕地面積
県計	**144,000**		
県北地域	**24,900**	**会津地域**	**31,055**
福島市	7,160	会津若松市	6,910
二本松市	6,100	喜多方市	8,200
伊達市	4,250	北塩原村	444
本宮市	2,250	西会津町	1,250
桑折町	1,040	磐梯町	763
国見町	1,130	猪苗代町	3,260
川俣町	1,240	会津坂下町	3,480
大玉村	1,730	湯川村	1,110
		柳津町	592
県中地域	**37,770**	三島町	157
郡山市	12,600	金山町	304
須賀川市	7,280	昭和村	425
田村市	5,810	会津美里町	4,160
鏡石町	1,380		
天栄村	1,230	**南会津地域**	**3,893**
石川町	2,280	下郷町	1,190
玉川村	995	檜枝岐村	18
平田村	1,580	只見町	615
浅川町	932	南会津町	2,070
古殿町	903		
三春町	1,220	**相双地域**	**20,667**
小野町	1,560	相馬市	3,260
		南相馬市	6,160
県南地域	**17,296**	広野町	314
白河市	5,730	楢葉町	701
西郷村	2,000	富岡町	1,030
泉崎村	1,190	川内村	910
中島村	952	大熊町	1,110
矢吹町	2,370	双葉町	723
棚倉町	1,440	浪江町	2,410
矢祭町	774	葛尾村	609
塙町	1,460	新地町	1,220
鮫川村	1,380	飯舘村	2,220
		いわき地域	**8,340**
		いわき市	8,340

・資料出所：農林水産省「作物統計」
・調査時点：平成27年
・調査周期：毎年
注） この市町村別統計は、「作物統計調査」を実施する上で把握した地域における標本調査及び現地見積りの結果、関係機関からの情報等を踏まえ、都道府県計値の内訳として市町村別に作成した加工統計であり、作成する上で精度を設定しているものではない。
なお、「作物統計調査」は都道府県計値を求めるために設計されている。
注） 耕作者の市町村間の出作・入作を考慮していない（属地統計）。
注） 数値は四捨五入しており、市町村値の計が都道府県値と一致しないことがある。

15 水稲収穫量

単位:t

市町村名	収穫量
県計	**356,300**
県北地域	**40,944**
福島市	9,960
二本松市	9,390
伊達市	4,910
本宮市	6,830
桑折町	1,930
国見町	1,910
川俣町	944
大玉村	5,070
県中地域	**101,930**
郡山市	44,000
須賀川市	24,900
田村市	6,590
鏡石町	4,520
天栄村	4,210
石川町	4,520
玉川村	2,460
平田村	2,160
浅川町	2,930
古殿町	1,190
三春町	1,880
小野町	2,570
県南地域	**48,030**
白河市	19,300
西郷村	4,470
泉崎村	3,670
中島村	2,920
矢吹町	7,220
棚倉町	4,540
矢祭町	1,670
塙町	2,960
鮫川村	1,280
会津地域	**123,726**
会津若松市	28,500
喜多方市	33,100
北塩原村	1,220
西会津町	3,390
磐梯町	2,340
猪苗代町	13,000
会津坂下町	15,500
湯川村	5,730
柳津町	1,740
三島町	220
金山町	638
昭和村	948
会津美里町	17,400
南会津地域	**10,330**
下郷町	2,400
檜枝岐村	−
只見町	2,230
南会津町	5,700
相双地域	**…**
相馬市	8,200
南相馬市	1,340
広野町	518
楢葉町	66
富岡町	X
川内村	327
大熊町	−
双葉町	−
浪江町	X
葛尾村	27
新地町	2,190
飯舘村	X
いわき地域	**18,600**
いわき市	18,600

・資料出所:農林水産省「作物統計」
・調査時点:平成28年
・調査周期:毎年
注1) この市町村別統計は、「作物統計調査」を実施する上で把握した地域における標本調査及び現地見積りの結果、関係機関からの情報等を踏まえ、都道府県計値の内訳として市町村別に作成した加工統計であり、作成する上で精度を設定しているものではない。
なお、「作物統計調査」は都道府県計値を求めるために設計されている。
注2) 耕作者の市町村間の出作・入作を考慮していない(属地統計)。
注3) 数値は四捨五入しており、市町村値の計が都道府県値と一致しないことがある。

16 製造業事業所数

単位:事業所

市町村名	事業所数
県計	**3,798**
県北地域	**901**
福島市	364
二本松市	159
伊達市	143
本宮市	102
桑折町	38
国見町	21
川俣町	52
大玉村	22
県中地域	**1,021**
郡山市	425
須賀川市	172
田村市	94
鏡石町	67
天栄村	15
石川町	59
玉川村	28
平田村	23
浅川町	36
古殿町	27
三春町	39
小野町	36
県南地域	**433**
白河市	157
西郷村	55
泉崎村	45
中島村	19
矢吹町	51
棚倉町	50
矢祭町	16
塙町	31
鮫川村	9
会津地域	**492**
会津若松市	199
喜多方市	128
北塩原村	7
西会津町	18
磐梯町	14
猪苗代町	24
会津坂下町	44
湯川村	7
柳津町	6
三島町	3
金山町	4
昭和村	2
会津美里町	36
南会津地域	**71**
下郷町	13
檜枝岐村	−
只見町	13
南会津町	45
相双地域	**278**
相馬市	78
南相馬市	151
広野町	14
楢葉町	2
富岡町	−
川内村	4
大熊町	−
双葉町	−
浪江町	1
葛尾村	1
新地町	24
飯舘村	3
いわき地域	**602**
いわき市	602

・資料出所:県統計課「平成26年工業統計調査結果報告書」
・調査時点:平成26年12月31日
・調査周期:毎年
・参考:従業者4人以上の事業所
注) 東日本大震災の影響により、調査員の確保が困難な以下の地域においては、経済産業省が郵送調査を実施した。
〈全域を郵送調査により実施した町村〉 双葉郡楢葉町・葛尾村
〈一部の地域を郵送調査により実施した市町村〉 南相馬市、伊達郡川俣町、双葉郡富岡町・川内村・大熊町・双葉町・浪江町、相馬郡飯舘村

17 製造業従業者数

単位:人

市町村名	従業者数
県計	**152,768**
県北地域	**39,452**
福島市	17,670
二本松市	6,571
伊達市	4,514
本宮市	5,142
桑折町	2,185
国見町	692
川俣町	2,135
大玉村	543
県中地域	**39,893**
郡山市	18,261
須賀川市	6,964
田村市	3,985
鏡石町	2,095
天栄村	639
石川町	1,432
玉川村	1,196
平田村	635
浅川町	1,088
古殿町	787
三春町	1,699
小野町	1,112
県南地域	**21,108**
白河市	7,161
西郷村	3,851
泉崎村	2,555
中島村	603
矢吹町	2,149
棚倉町	2,367
矢祭町	1,240
塙町	923
鮫川村	259
会津地域	**18,114**
会津若松市	8,513
喜多方市	4,258
北塩原村	101
西会津町	610
磐梯町	1,266
猪苗代町	446
会津坂下町	1,330
湯川村	365
柳津町	218
三島町	31
金山町	28
昭和村	15
会津美里町	933
南会津地域	**1,623**
下郷町	265
檜枝岐村	－
只見町	334
南会津町	1,024
相双地域	**9,299**
相馬市	3,866
南相馬市	3,999
広野町	525
楢葉町	17
富岡町	－
川内村	54
大熊町	－
双葉町	－
浪江町	10
葛尾村	12
新地町	588
飯舘村	228
いわき地域	**23,279**
いわき市	23,279

・資料出所:県統計課「平成26年工業統計調査結果報告書」
・調査時点:平成26年12月31日
・調査周期:毎年
・参考:従業者4人以上の事業所
注) 東日本大震災の影響により、調査員の確保が困難な以下の地域においては、経済産業省が郵送調査を実施した。
〈全域を郵送調査により実施した町村〉 双葉郡楢葉町・葛尾村
〈一部の地域を郵送調査により実施した市町村〉 南相馬市、伊達郡川俣町、双葉郡富岡町・川内村・大熊町・双葉町・浪江町、相馬郡飯舘村

18 製造品出荷額等

単位：万円

市町村名	出荷額等
県計	**509,899,927**
県北地域	**131,741,019**
福島市	63,721,652
二本松市	14,626,308
伊達市	16,599,500
本宮市	24,945,512
桑折町	5,945,581
国見町	1,103,322
川俣町	3,489,132
大玉村	1,310,012
県中地域	**132,717,934**
郡山市	85,448,114
須賀川市	17,252,678
田村市	7,669,799
鏡石町	4,904,851
天栄村	1,071,135
石川町	2,279,775
玉川村	4,659,790
平田村	1,318,885
浅川町	2,239,080
古殿町	965,511
三春町	3,577,690
小野町	1,330,626
県南地域	**86,236,364**
白河市	28,443,301
西郷村	18,310,560
泉崎村	7,495,437
中島村	1,061,487
矢吹町	6,010,065
棚倉町	17,195,741
矢祭町	5,770,626
塙町	1,532,665
鮫川村	416,482
会津地域	**38,112,333**
会津若松市	21,223,646
喜多方市	7,138,448
北塩原村	127,504
西会津町	624,013
磐梯町	3,996,293
猪苗代町	668,915
会津坂下町	1,414,891
湯川村	1,041,344
柳津町	397,573
三島町	X
金山町	9,483
昭和村	X
会津美里町	1,437,841
南会津地域	**2,018,068**
下郷町	395,335
檜枝岐村	－
只見町	382,665
南会津町	1,240,068
相双地域	**27,704,303**
相馬市	17,575,454
南相馬市	7,240,764
広野町	1,509,864
楢葉町	X
富岡町	－
川内村	33,424
大熊町	－
双葉町	－
浪江町	X
葛尾村	X
新地町	1,054,858
飯舘村	262,106
いわき地域	**91,369,906**
いわき市	91,369,906

・資料出所：県統計課「平成26年工業統計調査結果報告書」
・調査時点：平成26年1年間
・調査周期：毎年
・参考：従業者4人以上の事業所

注） 東日本大震災の影響により、調査員の確保が困難な以下の地域においては、経済産業省が郵送調査を実施した。
〈全域を郵送調査により実施した町村〉　双葉郡楢葉町・葛尾村
〈一部の地域を郵送調査により実施した市町村〉　南相馬市、伊達郡川俣町、双葉郡富岡町・川内村・大熊町・双葉町・浪江町、相馬郡飯舘村

19 商業事業所数

単位:事業所

市町村名	事業所数	市町村名	事業所数
県計	**17,599**		
県北地域	**4,406**	**会津地域**	**2,879**
福島市	2,600	会津若松市	1,462
二本松市	544	喜多方市	578
伊達市	564	北塩原村	19
本宮市	311	西会津町	85
桑折町	102	磐梯町	21
国見町	90	猪苗代町	137
川俣町	149	会津坂下町	228
大玉村	46	湯川村	23
		柳津町	50
県中地域	**4,917**	三島町	15
郡山市	3,055	金山町	39
須賀川市	623	昭和村	20
田村市	395	会津美里町	202
鏡石町	94		
天栄村	37	**南会津地域**	**384**
石川町	226	下郷町	83
玉川村	55	檜枝岐村	6
平田村	48	只見町	55
浅川町	53	南会津町	240
古殿町	59		
三春町	132	**相双地域**	**961**
小野町	140	相馬市	388
		南相馬市	501
県南地域	**1,328**	広野町	17
白河市	590	楢葉町	2
西郷村	108	富岡町	−
泉崎村	50	川内村	11
中島村	26	大熊町	−
矢吹町	139	双葉町	−
棚倉町	172	浪江町	1
矢祭町	71	葛尾村	−
塙町	140	新地町	41
鮫川村	32	飯舘村	−
		いわき地域	**2,724**
		いわき市	2,724

・資料出所:経済産業省「商業統計表」
・調査時点:平成26年7月1日
・調査周期:5年(中間年に簡易調査)
・参考:卸売・小売業の合計
注1) 管理, 補助的経済活動のみを行う事業所、産業細分類が格付不能の事業所、卸売の商品販売額(仲立手数料を除く)、小売の商品販売額及び仲立手数料のいずれの金額も無い事業所は含まない。
注2) 上記注1の理由により、都道府県編の商業事業所数の数値とは一致しない。

20 商業事業所従業者数

単位：人

市町村名	従業者数
県計	**117,265**
県北地域	**30,886**
福島市	20,477
二本松市	3,030
伊達市	2,897
本宮市	2,144
桑折町	526
国見町	536
川俣町	851
大玉村	425
県中地域	**36,308**
郡山市	25,900
須賀川市	4,355
田村市	1,940
鏡石町	685
天栄村	122
石川町	1,161
玉川村	253
平田村	180
浅川町	194
古殿町	221
三春町	626
小野町	671
県南地域	**7,838**
白河市	3,870
西郷村	753
泉崎村	279
中島村	131
矢吹町	890
棚倉町	940
矢祭町	311
塙町	581
鮫川村	83
会津地域	**16,608**
会津若松市	10,392
喜多方市	2,690
北塩原村	69
西会津町	289
磐梯町	110
猪苗代町	741
会津坂下町	1,039
湯川村	93
柳津町	192
三島町	42
金山町	93
昭和村	38
会津美里町	820
南会津地域	**1,592**
下郷町	341
檜枝岐村	20
只見町	204
南会津町	1,027
相双地域	**5,431**
相馬市	2,249
南相馬市	2,884
広野町	68
楢葉町	6
富岡町	－
川内村	29
大熊町	－
双葉町	－
浪江町	12
葛尾村	－
新地町	183
飯舘村	－
いわき地域	**18,602**
いわき市	18,602

・資料出所：経済産業省「商業統計表」
・調査時点：平成26年7月1日
・調査周期：5年（中間年に簡易調査）
・参考：卸売・小売業の合計

注1）管理，補助的経済活動のみを行う事業所、産業細分類が格付不能の事業所、卸売の商品販売額（仲立手数料を除く）、小売の商品販売額及び仲立手数料のいずれの金額も無い事業所は含まない。

注2）上記注1の理由により、都道府県編の商業事業所従業者数の数値とは一致しない。

注3）従業者数とは、「個人業主」、「無給家族従業者」、「有給役員」及び「常用雇用者」の計であり、臨時雇用者は含めていない。

21 年間商品販売額

単位:百万円

市町村名	販売額
県計	**4,198,631**
県北地域	**1,047,943**
福島市	785,511
二本松市	67,342
伊達市	60,273
本宮市	89,026
桑折町	7,245
国見町	10,407
川俣町	16,916
大玉村	11,223
県中地域	**1,506,970**
郡山市	1,252,566
須賀川市	131,450
田村市	43,389
鏡石町	23,537
天栄村	1,999
石川町	17,456
玉川村	6,255
平田村	3,077
浅川町	3,071
古殿町	2,670
三春町	9,901
小野町	11,599
県南地域	**205,455**
白河市	99,416
西郷村	34,861
泉崎村	9,533
中島村	2,161
矢吹町	22,053
棚倉町	20,611
矢祭町	3,507
塙町	12,109
鮫川村	1,204
会津地域	**439,096**
会津若松市	325,571
喜多方市	50,783
北塩原村	921
西会津町	5,148
磐梯町	2,247
猪苗代町	13,939
会津坂下町	19,246
湯川村	5,335
柳津町	2,286
三島町	237
金山町	1,089
昭和村	231
会津美里町	12,063
南会津地域	**24,613**
下郷町	3,805
檜枝岐村	290
只見町	2,883
南会津町	17,635
相双地域	**171,968**
相馬市	71,796
南相馬市	90,086
広野町	2,245
楢葉町	X
富岡町	−
川内村	859
大熊町	−
双葉町	−
浪江町	X
葛尾村	−
新地町	6,451
飯舘村	−
いわき地域	**802,586**
いわき市	802,586

・資料出所:経済産業省「商業統計表」
・調査時点:平成25年1年間
・調査周期:5年(中間年に簡易調査)
・参考:卸売・小売業の合計
注1) 管理, 補助的経済活動のみを行う事業所、産業細分類が格付不能の事業所、卸売の商品販売額(仲立手数料を除く)、小売の商品販売額及び仲立手数料のいずれの金額も無い事業所は含まない。
注2) 上記注1の理由により、都道府県編の年間商品販売額の数値とは一致しない。

22　1人当たり市町村民所得

単位：千円

市町村名	所得額	市町村名	所得額
県計	**2,787**		
県北地域	**2,861**	**会津地域**	**2,494**
福島市	3,062	会津若松市	2,749
二本松市	2,507	喜多方市	2,242
伊達市	2,372	北塩原村	2,419
本宮市	3,214	西会津町	2,059
桑折町	2,791	磐梯町	3,317
国見町	2,326	猪苗代町	2,330
川俣町	2,396	会津坂下町	2,334
大玉村	2,365	湯川村	2,697
		柳津町	1,830
県中地域	**2,847**	三島町	2,122
郡山市	3,080	金山町	2,068
須賀川市	2,674	昭和村	1,461
田村市	2,298	会津美里町	2,092
鏡石町	2,603		
天栄村	2,491	**南会津地域**	**2,362**
石川町	2,287	下郷町	2,094
玉川村	2,618	檜枝岐村	3,282
平田村	2,156	只見町	2,425
浅川町	2,467	南会津町	2,407
古殿町	2,250		
三春町	2,340	**相双地域**	**2,580**
小野町	2,256	相馬市	3,059
		南相馬市	2,704
県南地域	**2,936**	広野町	7,982
白河市	3,100	楢葉町	2,049
西郷村	3,130	富岡町	1,683
泉崎村	3,291	川内村	2,281
中島村	2,656	大熊町	1,829
矢吹町	2,606	双葉町	1,617
棚倉町	2,821	浪江町	1,356
矢祭町	2,989	葛尾村	3,427
塙町	2,453	新地町	3,380
鮫川村	2,076	飯舘村	1,702
		いわき地域	**2,878**
		いわき市	2,878

・資料出所：県統計課「福島県市町村民経済計算」
・調査時点：平成25年度
・調査周期：毎年
・算出方法：市町村民所得総額／人口総数（平成25年10月1日現在）
・参考：市町村民所得は、生産活動で生み出された付加価値を、生産活動に参加した経済主体に分配したものである。1人当たり市町村民所得は、企業の利益なども含めた市町村民経済全体の所得水準を表しており、個人の給与や実収入の平均値ではない。

23　1人当たり財政規模

単位：円

市町村名	財政規模
県　計	**750,499**
県北地域	**697,051**
福島市	662,812
二本松市	755,743
伊達市	524,724
本宮市	738,147
桑折町	793,777
国見町	1,078,060
川俣町	1,314,687
大玉村	938,156
県中地域	**595,790**
郡山市	501,740
須賀川市	766,807
田村市	991,017
鏡石町	536,729
天栄村	1,127,532
石川町	492,487
玉川村	535,544
平田村	753,250
浅川町	476,472
古殿町	697,429
三春町	658,967
小野町	544,752
県南地域	**746,786**
白河市	680,706
西郷村	1,286,627
泉崎村	912,316
中島村	595,347
矢吹町	581,891
棚倉町	461,269
矢祭町	779,339
塙町	636,794
鮫川村	1,027,040
会津地域	**528,313**
会津若松市	400,476
喜多方市	527,423
北塩原村	1,069,206
西会津町	1,025,188
磐梯町	1,178,294
猪苗代町	555,858
会津坂下町	474,875
湯川村	1,061,132
柳津町	1,090,880
三島町	1,246,715
金山町	1,682,406
昭和村	1,773,807
会津美里町	492,974
南会津地域	**917,941**
下郷町	698,352
檜枝岐村	3,167,710
只見町	1,295,863
南会津町	816,224
相双地域	**1,872,125**
相馬市	1,161,659
南相馬市	1,583,619
広野町	2,214,967
楢葉町	1,721,277
富岡町	789,745
川内村	2,348,411
大熊町	5,527,705
双葉町	7,493,592
浪江町	761,915
葛尾村	4,718,788
新地町	2,417,646
飯舘村	1,038,897
いわき地域	**621,522**
いわき市	621,522

・資料出所：県市町村財政課「市町村財政年報」
・調査時点：平成26年度
・調査周期：毎年
・算出方法：歳出決算総額／住民基本台帳人口（平成27年1月1日現在）

24 自主財源割合

単位：%

市町村名	割合	市町村名	割合
県計	**32.5**		
県北地域	**25.7**	**会津地域**	**34.0**
福島市	26.9	会津若松市	41.3
二本松市	23.2	喜多方市	28.9
伊達市	30.6	北塩原村	35.4
本宮市	28.3	西会津町	24.4
桑折町	25.7	磐梯町	32.4
国見町	19.2	猪苗代町	41.4
川俣町	11.7	会津坂下町	29.2
大玉村	26.2	湯川村	43.5
		柳津町	20.3
県中地域	**35.1**	三島町	22.6
郡山市	41.9	金山町	30.8
須賀川市	30.5	昭和村	24.8
田村市	18.7	会津美里町	25.0
鏡石町	39.5		
天栄村	22.1	**南会津地域**	**27.2**
石川町	40.2	下郷町	36.4
玉川村	44.0	檜枝岐村	36.4
平田村	35.1	只見町	29.6
浅川町	37.0	南会津町	22.0
古殿町	26.7		
三春町	22.4	**相双地域**	**27.5**
小野町	29.1	相馬市	53.1
		南相馬市	28.9
県南地域	**29.4**	広野町	41.2
白河市	29.9	楢葉町	42.5
西郷村	19.4	富岡町	33.3
泉崎村	34.1	川内村	19.4
中島村	31.3	大熊町	8.7
矢吹町	35.6	双葉町	5.7
棚倉町	41.9	浪江町	31.3
矢祭町	41.1	葛尾村	14.0
塙町	26.9	新地町	48.7
鮫川村	29.4	飯舘村	33.1
		いわき地域	**48.7**
		いわき市	48.7

・資料出所：県市町村財政課「市町村財政年報」
・調査時点：平成26年度
・調査周期：毎年
・算出方法：自主財源額／歳入決算総額
・参考：自主財源とは、地方税、使用料、手数料等の地方公共団体が自ら徴収、収納できる財源をいう。

25 地方債現在高の割合

単位：%

市町村名	割合
県計	**54.5**
県北地域	**55.2**
福島市	45.1
二本松市	70.0
伊達市	109.1
本宮市	65.1
桑折町	42.1
国見町	56.4
川俣町	24.8
大玉村	50.5
県中地域	**58.7**
郡山市	52.7
須賀川市	54.0
田村市	67.6
鏡石町	73.1
天栄村	59.1
石川町	65.7
玉川村	100.2
平田村	91.4
浅川町	81.5
古殿町	109.5
三春町	66.3
小野町	70.9
県南地域	**68.8**
白河市	80.6
西郷村	29.0
泉崎村	59.3
中島村	72.0
矢吹町	76.3
棚倉町	104.7
矢祭町	72.9
塙町	95.9
鮫川村	84.2
会津地域	**96.5**
会津若松市	94.6
喜多方市	94.4
北塩原村	120.7
西会津町	98.5
磐梯町	116.3
猪苗代町	98.7
会津坂下町	133.7
湯川村	74.5
柳津町	77.1
三島町	83.3
金山町	69.5
昭和村	65.2
会津美里町	97.8
南会津地域	**92.9**
下郷町	90.9
檜枝岐村	90.1
只見町	63.2
南会津町	106.7
相双地域	**21.4**
相馬市	34.0
南相馬市	32.3
広野町	22.7
楢葉町	13.5
富岡町	13.6
川内村	34.9
大熊町	0.0
双葉町	6.0
浪江町	32.9
葛尾村	18.8
新地町	24.7
飯舘村	59.6
いわき地域	**61.4**
いわき市	61.4

・資料出所：県市町村財政課「市町村財政年報」
・調査期間：平成26年度
・調査周期：毎年
・算出方法：地方債現在高／歳出決算総額
・参考：地方債現在高とは、市町村が建設事業等の財源とするために借入れ、長期にわたって返済する借入金の残高をいう。

26 財政力指数

3年平均

市町村名	指数
県計	**0.44**
県北地域	−
福島市	0.70
二本松市	0.44
伊達市	0.39
本宮市	0.61
桑折町	0.44
国見町	0.29
川俣町	0.32
大玉村	0.34
県中地域	−
郡山市	0.74
須賀川市	0.56
田村市	0.31
鏡石町	0.52
天栄村	0.29
石川町	0.40
玉川村	0.33
平田村	0.26
浅川町	0.33
古殿町	0.22
三春町	0.39
小野町	0.32
県南地域	−
白河市	0.58
西郷村	0.89
泉崎村	0.55
中島村	0.26
矢吹町	0.53
棚倉町	0.54
矢祭町	0.36
塙町	0.26
鮫川村	0.16
会津地域	−
会津若松市	0.60
喜多方市	0.37
北塩原村	0.25
西会津町	0.19
磐梯町	0.30
猪苗代町	0.39
会津坂下町	0.37
湯川村	0.24
柳津町	0.17
三島町	0.13
金山町	0.20
昭和村	0.08
会津美里町	0.26
南会津地域	−
下郷町	0.37
檜枝岐村	0.35
只見町	0.25
南会津町	0.23
相双地域	−
相馬市	0.58
南相馬市	0.57
広野町	1.12
楢葉町	0.86
富岡町	0.82
川内村	0.26
大熊町	1.44
双葉町	0.81
浪江町	0.38
葛尾村	0.12
新地町	0.76
飯舘村	0.21
いわき地域	−
いわき市	0.68

・資料出所：県市町村財政課「市町村財政年報」
・調査期間：平成26年度
・調査周期：毎年
・算出方法：「基準財政収入額／基準財政需要額」の平成24～26年度の平均値
・参考：財政力指数は、「1」に近く、あるいは「1」を超えるほど財源に余裕があることを示している。

27 老人福祉費（人口1人当たり）

単位：円

市町村名	老人福祉費
県計	**114,452**
県北地域	**105,348**
福島市	97,633
二本松市	119,720
伊達市	106,374
本宮市	109,602
桑折町	110,775
国見町	119,144
川俣町	140,029
大玉村	128,704
県中地域	**109,562**
郡山市	102,400
須賀川市	101,604
田村市	129,533
鏡石町	101,236
天栄村	151,862
石川町	148,231
玉川村	124,339
平田村	135,114
浅川町	125,979
古殿町	142,707
三春町	109,521
小野町	124,927
県南地域	**109,361**
白河市	97,927
西郷村	123,918
泉崎村	107,563
中島村	116,737
矢吹町	101,809
棚倉町	125,359
矢祭町	118,104
塙町	118,022
鮫川村	145,611
会津地域	**131,244**
会津若松市	107,560
喜多方市	129,955
北塩原村	140,997
西会津町	174,737
磐梯町	235,282
猪苗代町	111,951
会津坂下町	112,917
湯川村	158,533
柳津町	407,316
三島町	300,160
金山町	183,216
昭和村	402,681
会津美里町	118,658
南会津地域	**153,966**
下郷町	113,560
檜枝岐村	134,802
只見町	277,839
南会津町	129,970
相双地域	**127,056**
相馬市	111,937
南相馬市	109,986
広野町	181,936
楢葉町	168,628
富岡町	162,847
川内村	204,708
大熊町	145,521
双葉町	170,907
浪江町	125,594
葛尾村	256,741
新地町	93,789
飯舘村	136,559
いわき地域	**110,690**
いわき市	110,690

・資料出所：県市町村財政課「市町村財政年報」
・調査期間：平成26年度
・調査周期：毎年
・算出方法：老人福祉費(歳出決算額)／65歳以上人口（平成26年10月1日現在）
注） 65歳以上人口について、県統計課「福島県の推計人口（福島県現住人口調査月報）」を使用した。

28 要介護(要支援)者認定率

単位:%

市町村名	認定率	市町村名	認定率
県計	**18.9**		
県北地域	**18.7**	**会津地域**	**20.4**
福島市	19.2	会津若松市	20.5
二本松市	17.9	喜多方市	19.5
伊達市	19.4	北塩原村	20.6
本宮市	15.6	西会津町	21.1
桑折町	16.8	磐梯町	20.7
国見町	16.4	猪苗代町	21.7
川俣町	20.7	会津坂下町	20.4
大玉村	14.8	湯川村	21.2
		柳津町	19.1
県中地域	**17.8**	三島町	22.4
郡山市	17.7	金山町	22.1
須賀川市	19.0	昭和村	16.3
田村市	18.6	会津美里町	21.0
鏡石町	16.5		
天栄村	17.3	**南会津地域**	**19.4**
石川町	16.5	下郷町	19.7
玉川村	14.6	檜枝岐村	17.0
平田村	18.2	只見町	20.7
浅川町	14.4	南会津町	19.0
古殿町	17.7		
三春町	17.6	**相双地域**	**19.1**
小野町	20.8	相馬市	17.3
		南相馬市	15.5
県南地域	**16.2**	広野町	18.3
白河市	17.1	楢葉町	19.9
西郷村	15.1	富岡町	22.5
泉崎村	13.7	川内村	24.1
中島村	14.2	大熊町	23.4
矢吹町	14.5	双葉町	25.8
棚倉町	16.2	浪江町	25.1
矢祭町	14.4	葛尾村	29.3
塙町	18.7	新地町	19.4
鮫川村	18.0	飯舘村	24.1
		いわき地域	**20.4**
		いわき市	20.4

・資料出所:県高齢福祉課介護保険室(業務資料)
・調査時点:平成28年10月31日
・調査周期:毎月
・算出方法:第1号被保険者(65歳以上)の要介護(要支援)認定者数
／第1号被保険者数(平成28年10月31日現在)

29　1人当たり後期高齢者医療費

単位：円

市町村名	医療費
県計	**841,878**
県北地域	**811,896**
福島市	823,331
二本松市	781,752
伊達市	831,664
本宮市	813,815
桑折町	736,269
国見町	708,179
川俣町	810,710
大玉村	786,641
県中地域	**841,134**
郡山市	854,229
須賀川市	863,042
田村市	797,049
鏡石町	831,172
天栄村	743,191
石川町	787,192
玉川村	784,259
平田村	1,076,052
浅川町	680,278
古殿町	866,348
三春町	749,329
小野町	884,892
県南地域	**760,081**
白河市	773,272
西郷村	708,304
泉崎村	657,336
中島村	760,265
矢吹町	816,133
棚倉町	739,339
矢祭町	717,126
塙町	806,434
鮫川村	724,071
会津地域	**851,595**
会津若松市	840,711
喜多方市	923,868
北塩原村	871,133
西会津町	712,486
磐梯町	790,736
猪苗代町	895,127
会津坂下町	830,154
湯川村	844,149
柳津町	767,348
三島町	780,193
金山町	750,999
昭和村	769,478
会津美里町	845,064
南会津地域	**676,081**
下郷町	721,878
檜枝岐村	599,868
只見町	666,198
南会津町	664,668
相双地域	**855,601**
相馬市	768,400
南相馬市	823,489
広野町	1,212,267
楢葉町	1,008,026
富岡町	965,556
川内村	935,834
大熊町	917,034
双葉町	917,615
浪江町	879,953
葛尾村	916,415
新地町	753,148
飯舘村	885,398
いわき地域	**930,414**
いわき市	930,414

・資料出所：福島県後期高齢者医療広域連合（業務資料）
・調査時点：平成27年度
・調査周期：毎年
・算出方法：後期高齢者医療費／平均被保険者数
注）後期高齢者医療費は、平成27年3月診療分～平成28年2月診療分の医療費。
　平均被保険者数は、平成27年3月末～平成28年2月末までの各月末の合計を12で除した数値。

30　1人当たり国民健康保険医療費

単位：円

市町村名	医療費
市町村計	**328,148**
県北地域	**316,096**
福島市	307,837
二本松市	326,199
伊達市	331,444
本宮市	316,723
桑折町	312,487
国見町	319,760
川俣町	330,029
大玉村	355,639
県中地域	**314,572**
郡山市	312,458
須賀川市	311,624
田村市	311,205
鏡石町	292,462
天栄村	311,524
石川町	342,150
玉川村	318,367
平田村	345,940
浅川町	364,910
古殿町	266,571
三春町	329,072
小野町	339,010
県南地域	**304,188**
白河市	306,956
西郷村	280,904
泉崎村	321,316
中島村	295,723
矢吹町	307,764
棚倉町	310,424
矢祭町	292,353
塙町	311,982
鮫川村	311,174
会津地域	**323,568**
会津若松市	310,926
喜多方市	337,280
北塩原村	323,046
西会津町	298,340
磐梯町	370,145
猪苗代町	316,097
会津坂下町	332,557
湯川村	312,863
柳津町	341,964
三島町	369,711
金山町	424,935
昭和村	407,990
会津美里町	335,035
南会津地域	**342,991**
下郷町	361,540
檜枝岐村	379,935
只見町	334,236
南会津町	336,373
相双地域	**364,763**
相馬市	320,104
南相馬市	355,694
広野町	443,437
楢葉町	430,702
富岡町	397,623
川内村	431,133
大熊町	387,183
双葉町	398,337
浪江町	363,342
葛尾村	359,394
新地町	355,017
飯舘村	346,838
いわき地域	**354,078**
いわき市	354,078

・資料出所：県国民健康保険課「国民健康保険事業状況」
・調査時点：平成26年度
・調査周期：毎年
・算出方法：療養諸費／被保険者数(年間平均)

31 悪性新生物死亡者数（人口1万人当たり）

単位：人

市町村名	死亡者数
県計	**33.1**
県北地域	**30.2**
福島市	27.6
二本松市	31.1
伊達市	36.1
本宮市	27.2
桑折町	47.3
国見町	42.1
川俣町	39.4
大玉村	28.8
県中地域	**30.1**
郡山市	27.8
須賀川市	31.1
田村市	35.8
鏡石町	29.6
天栄村	30.3
石川町	42.2
玉川村	26.6
平田村	41.5
浅川町	31.9
古殿町	40.9
三春町	31.7
小野町	43.0
県南地域	**33.5**
白河市	35.4
西郷村	28.5
泉崎村	16.9
中島村	24.0
矢吹町	31.7
棚倉町	40.6
矢祭町	31.9
塙町	39.3
鮫川村	39.1
会津地域	**36.1**
会津若松市	30.2
喜多方市	40.7
北塩原村	31.8
西会津町	60.8
磐梯町	33.5
猪苗代町	43.2
会津坂下町	39.9
湯川村	40.5
柳津町	39.6
三島町	24.0
金山町	59.4
昭和村	60.5
会津美里町	40.6
南会津地域	**43.1**
下郷町	50.0
檜枝岐村	32.5
只見町	35.8
南会津町	43.0
相双地域	**34.4**
相馬市	30.6
南相馬市	34.4
広野町	46.3
楢葉町	－
富岡町	－
川内村	49.5
大熊町	－
双葉町	－
浪江町	－
葛尾村	－
新地町	41.4
飯舘村	－
いわき地域	**32.0**
いわき市	32.0

・資料出所：県保健福祉部「人口動態統計（確定数）の概況（福島県）」
・調査時点：平成27年
・調査周期：毎年
・算出方法：悪性新生物死亡者数／人口総数（平成27年10月1日現在）
注1） 人口総数について、総務省「国勢調査報告」を使用した。また、県計の算出には、日本人人口を使用し、各地域計及び各市町村値の算出には総人口を使用した。
注2） 相双地域の値は、楢葉町、富岡町、大熊町、双葉町、浪江町、葛尾村、飯舘村の数値を除外している。（国勢調査の町村人口が避難者の影響で極めて少ない数値であったため。）

32 心疾患死亡者数（人口1万人当たり）

単位：人

市町村名	死亡者数
県計	**21.6**
県北地域	**21.5**
福島市	18.9
二本松市	24.1
伊達市	22.8
本宮市	23.3
桑折町	26.1
国見町	43.1
川俣町	34.6
大玉村	24.2
県中地域	**18.2**
郡山市	16.0
須賀川市	19.6
田村市	29.6
鏡石町	12.0
天栄村	25.0
石川町	25.2
玉川村	20.7
平田村	24.6
浅川町	13.7
古殿町	31.6
三春町	15.8
小野町	22.0
県南地域	**20.5**
白河市	17.3
西郷村	11.8
泉崎村	13.9
中島村	10.0
矢吹町	15.5
棚倉町	28.0
矢祭町	45.4
塙町	49.1
鮫川村	33.5

市町村名	死亡者数
会津地域	**24.1**
会津若松市	20.0
喜多方市	28.8
北塩原村	42.4
西会津町	33.4
磐梯町	30.7
猪苗代町	29.9
会津坂下町	22.1
湯川村	6.2
柳津町	33.9
三島町	36.0
金山町	45.7
昭和村	75.6
会津美里町	23.4
南会津地域	**22.8**
下郷町	22.4
檜枝岐村	16.3
只見町	11.2
南会津町	26.4
相双地域	**21.6**
相馬市	15.6
南相馬市	26.5
広野町	20.8
楢葉町	－
富岡町	－
川内村	19.8
大熊町	－
双葉町	－
浪江町	－
葛尾村	－
新地町	17.0
飯舘村	－
いわき地域	**21.2**
いわき市	21.2

・資料出所：県保健福祉部「人口動態統計（確定数）の概況（福島県）」
・調査時点：平成27年
・調査周期：毎年
・算出方法：心疾患死亡者数／人口総数（平成27年10月1日現在）

注1） 人口総数について、総務省「国勢調査報告」を使用した。また、県計の算出には、日本人人口を使用し、各地域計及び各市町村値の算出には総人口を使用した。

注2） 相双地域の値は、楢葉町、富岡町、大熊町、双葉町、浪江町、葛尾村、飯舘村の数値を除外している。（国勢調査の町村人口が避難者の影響で極めて少ない数値であったため。）

33 医療施設数（人口1万人当たり）

単位：施設

市町村名	施設数
県計	**12.3**
県北地域	**13.0**
福島市	14.4
二本松市	11.3
伊達市	11.1
本宮市	9.7
桑折町	12.2
国見町	8.4
川俣町	13.8
大玉村	4.6
県中地域	**12.2**
郡山市	12.8
須賀川市	12.3
田村市	10.1
鏡石町	10.4
天栄村	12.5
石川町	11.3
玉川村	8.9
平田村	9.2
浅川町	7.6
古殿町	7.4
三春町	10.4
小野町	12.4
県南地域	**11.7**
白河市	14.2
西郷村	6.4
泉崎村	7.7
中島村	12.0
矢吹町	12.1
棚倉町	10.5
矢祭町	11.8
塙町	10.9
鮫川村	8.4
会津地域	**11.4**
会津若松市	12.7
喜多方市	11.3
北塩原村	7.1
西会津町	10.6
磐梯町	2.8
猪苗代町	10.0
会津坂下町	11.0
湯川村	3.1
柳津町	11.3
三島町	12.0
金山町	18.3
昭和村	15.1
会津美里町	7.7
南会津地域	**11.8**
下郷町	8.6
檜枝岐村	16.3
只見町	6.7
南会津町	14.1
相双地域	**11.0**
相馬市	11.9
南相馬市	10.9
広野町	11.6
楢葉町	－
富岡町	－
川内村	4.9
大熊町	－
双葉町	－
浪江町	－
葛尾村	－
新地町	8.5
飯舘村	－
いわき地域	**12.9**
いわき市	12.9

・資料出所：厚生労働省「医療施設調査」
・調査時点：平成27年10月1日
・調査周期：毎年
・算出方法：医療施設数／人口総数（平成27年10月1日現在）
・参考：医療施設数は、病院・一般診療所・歯科診療所の合計である。

注1） 人口総数について、総務省「国勢調査報告」を使用した。
注2） 相双地域の値は、楢葉町、富岡町、大熊町、双葉町、浪江町、葛尾村、飯舘村の数値を除外している。（国勢調査の町村人口が避難者の影響で極めて少ない数値であったため。）

34 医療従事者数（人口1万人当たり）

単位：人

市町村名	従事者数
県計	**44.7**
県北地域	**54.5**
福島市	69.7
二本松市	31.4
伊達市	35.1
本宮市	31.2
桑折町	18.2
国見町	68.4
川俣町	31.5
大玉村	3.6
県中地域	**48.5**
郡山市	61.4
須賀川市	37.4
田村市	21.9
鏡石町	19.1
天栄村	17.2
石川町	29.8
玉川村	18.8
平田村	23.3
浅川町	9.1
古殿町	12.6
三春町	23.7
小野町	23.9
県南地域	**33.7**
白河市	48.1
西郷村	13.2
泉崎村	15.3
中島村	10.0
矢吹町	40.2
棚倉町	18.0
矢祭町	10.0
塙町	44.0
鮫川村	5.5
会津地域	**42.0**
会津若松市	60.9
喜多方市	30.7
北塩原村	3.4
西会津町	13.5
磐梯町	22.3
猪苗代町	26.0
会津坂下町	28.6
湯川村	－
柳津町	5.5
三島町	46.5
金山町	18.4
昭和村	22.5
会津美里町	14.2
南会津地域	**25.7**
下郷町	16.6
檜枝岐村	32.5
只見町	13.2
南会津町	32.1
相双地域	**21.5**
相馬市	34.4
南相馬市	34.1
広野町	18.1
楢葉町	4.2
富岡町	2.1
川内村	7.8
大熊町	2.8
双葉町	3.3
浪江町	1.6
葛尾村	－
新地町	25.9
飯舘村	－
いわき地域	**45.5**
いわき市	45.5

・資料出所：厚生労働省「医師・歯科医師・薬剤師調査」
・調査時点：平成26年12月31日
・調査周期：2年
・算出方法：医療従事者数（従業地別）／人口総数（平成26年10月1日現在）
・参考：医療従事者数は、医師・歯科医師・薬剤師の合計であり、医療施設以外に従事する勤務者や無職の者を含む。
注）人口総数について、県統計課「福島県の推計人口（福島県現住人口調査月報）」を使用した。

35 持ち家の割合

単位：%

市町村名	比率	市町村名	比率
県計	**66.1**		
県北地域	**66.1**	**会津地域**	**71.6**
福島市	59.6	会津若松市	62.0
二本松市	75.5	喜多方市	79.2
伊達市	80.8	北塩原村	88.9
本宮市	75.9	西会津町	90.2
桑折町	79.0	磐梯町	88.1
国見町	85.4	猪苗代町	80.3
川俣町	71.8	会津坂下町	78.3
大玉村	83.8	湯川村	94.9
		柳津町	88.7
県中地域	**63.5**	三島町	87.0
郡山市	56.3	金山町	93.4
須賀川市	73.2	昭和村	84.9
田村市	81.1	会津美里町	86.9
鏡石町	75.0		
天栄村	95.0	**南会津地域**	**84.3**
石川町	81.1	下郷町	91.2
玉川村	84.0	檜枝岐村	80.3
平田村	86.6	只見町	88.1
浅川町	82.3	南会津町	81.1
古殿町	91.2		
三春町	80.5	**相双地域**	**65.0**
小野町	81.7	相馬市	63.3
		南相馬市	63.3
県南地域	**73.6**	広野町	72.2
白河市	69.2	楢葉町	－
西郷村	66.6	富岡町	－
泉崎村	87.9	川内村	86.0
中島村	90.6	大熊町	－
矢吹町	74.0	双葉町	－
棚倉町	77.3	浪江町	－
矢祭町	89.5	葛尾村	－
塙町	84.1	新地町	79.0
鮫川村	90.3	飯舘村	－
		いわき地域	**62.4**
		いわき市	62.4

・資料出所：総務省「国勢調査報告」
・調査時点：平成27年10月1日
・調査周期：5年
・算出方法：持ち家に住む一般世帯数／住宅に住む一般世帯数
注） 相双地域の値は、楢葉町、富岡町、大熊町、双葉町、浪江町、葛尾村、飯舘村の数値を除外している。（国勢調査の町村人口が避難者の影響で極めて少ない数値であったため。）

36 一戸建て住宅の割合

単位:%

市町村名	比率	市町村名	比率
県計	**69.5**		
県北地域	**69.5**	**会津地域**	**75.2**
福島市	61.8	会津若松市	65.4
二本松市	80.0	喜多方市	83.7
伊達市	87.3	北塩原村	91.9
本宮市	78.5	西会津町	93.1
桑折町	86.8	磐梯町	93.2
国見町	89.8	猪苗代町	83.6
川俣町	82.6	会津坂下町	81.3
大玉村	86.8	湯川村	96.3
		柳津町	90.7
県中地域	**65.0**	三島町	91.8
郡山市	56.8	金山町	96.1
須賀川市	75.7	昭和村	92.3
田村市	84.2	会津美里町	90.8
鏡石町	79.4		
天栄村	99.2	**南会津地域**	**88.9**
石川町	89.0	下郷町	95.7
玉川村	85.5	檜枝岐村	82.7
平田村	95.2	只見町	92.2
浅川町	84.8	南会津町	86.0
古殿町	93.7		
三春町	84.7	**相双地域**	**72.6**
小野町	87.4	相馬市	71.8
		南相馬市	70.6
県南地域	**76.8**	広野町	76.1
白河市	71.1	楢葉町	−
西郷村	70.8	富岡町	−
泉崎村	89.2	川内村	93.7
中島村	92.9	大熊町	−
矢吹町	77.4	双葉町	−
棚倉町	83.8	浪江町	−
矢祭町	91.6	葛尾村	−
塙町	88.9	新地町	84.9
鮫川村	99.4	飯舘村	−
		いわき地域	**67.2**
		いわき市	67.2

・資料出所:総務省「国勢調査報告」
・調査時点:平成27年10月1日
・調査周期:5年
・算出方法:一戸建てに住む一般世帯数／住宅に住む一般世帯数
注) 相双地域の値は、楢葉町、富岡町、大熊町、双葉町、浪江町、葛尾村、飯舘村の数値を除外している。(国勢調査の町村人口が避難者の影響で極めて少ない数値であったため。)

37 下水道処理人口普及率

単位:%

市町村名	普及率
県計	**52.4**
県北地域	**…**
福島市	65.1
二本松市	35.3
伊達市	35.1
本宮市	44.3
桑折町	43.8
国見町	47.9
川俣町	−
大玉村	−
県中地域	**…**
郡山市	72.2
須賀川市	45.1
田村市	31.3
鏡石町	78.5
天栄村	−
石川町	−
玉川村	−
平田村	−
浅川町	37.5
古殿町	−
三春町	19.5
小野町	−
県南地域	**…**
白河市	47.0
西郷村	67.4
泉崎村	−
中島村	−
矢吹町	62.2
棚倉町	30.9
矢祭町	−
塙町	33.3
鮫川村	−
会津地域	**…**
会津若松市	66.7
喜多方市	34.3
北塩原村	84.0
西会津町	31.2
磐梯町	59.2
猪苗代町	56.6
会津坂下町	22.7
湯川村	59.4
柳津町	42.4
三島町	−
金山町	9.1
昭和村	56.1
会津美里町	41.6
南会津地域	**…**
下郷町	−
檜枝岐村	100.0
只見町	−
南会津町	35.7
相双地域	**…**
相馬市	…
南相馬市	…
広野町	…
楢葉町	…
富岡町	…
川内村	…
大熊町	…
双葉町	…
浪江町	…
葛尾村	…
新地町	46.9
飯舘村	…
いわき地域	**53.4**
いわき市	53.4

・資料出所:(公社)日本下水道協会「下水道処理人口普及率」
・調査時点:平成27年度末
・調査周期:毎年
・算出方法:下水道利用人口／総人口
注)東日本大震災の影響により、相双地域では、新地町以外の市町村は調査不能となった。

38　1人1日当たりごみ排出量

単位：g/人・日

市町村名	排出量
県　計	**1,081**
県北地域	**1,196**
福島市	1,310
二本松市	910
伊達市	1,136
本宮市	905
桑折町	1,178
国見町	1,128
川俣町	1,217
大玉村	844
県中地域	**1,124**
郡山市	1,266
須賀川市	1,009
田村市	818
鏡石町	876
天栄村	894
石川町	863
玉川村	800
平田村	658
浅川町	847
古殿町	679
三春町	943
小野町	805
県南地域	**892**
白河市	1,000
西郷村	846
泉崎村	722
中島村	528
矢吹町	844
棚倉町	942
矢祭町	601
塙町	942
鮫川村	508
会津地域	**1,069**
会津若松市	1,196
喜多方市	986
北塩原村	1,143
西会津町	712
磐梯町	971
猪苗代町	1,161
会津坂下町	839
湯川村	756
柳津町	749
三島町	882
金山町	738
昭和村	846
会津美里町	950
南会津地域	**1,084**
下郷町	1,018
檜枝岐村	1,208
只見町	994
南会津町	1,128
相双地域	**717**
相馬市	1,143
南相馬市	1,113
広野町	958
楢葉町	363
富岡町	69
川内村	492
大熊町	4
双葉町	0
浪江町	48
葛尾村	80
新地町	815
飯舘村	22
いわき地域	**1,141**
いわき市	1,141

・資料出所：環境省「一般廃棄物処理実態調査」
・調査時点：平成26年度
・調査周期：毎年
・算出方法：ごみ総排出量（計画収集量＋直接搬入量＋集団回収量）×10^6
／総人口（計画収集人口＋自家処理人口）／365日

39　1世帯当たり自家用乗用車台数

単位：台

市町村名	台数
県計	**1.56**
県北地域	**1.57**
福島市	1.43
二本松市	1.89
伊達市	1.76
本宮市	2.00
桑折町	1.64
国見町	1.71
川俣町	1.61
大玉村	2.38
県中地域	**1.61**
郡山市	1.49
須賀川市	1.76
田村市	1.98
鏡石町	1.74
天栄村	2.21
石川町	1.80
玉川村	2.15
平田村	2.05
浅川町	1.88
古殿町	1.98
三春町	1.83
小野町	1.82
県南地域	**1.76**
白河市	1.69
西郷村	1.77
泉崎村	2.09
中島村	2.19
矢吹町	1.71
棚倉町	1.89
矢祭町	1.72
塙町	1.71
鮫川村	2.17
会津地域	**1.48**
会津若松市	1.37
喜多方市	1.57
北塩原村	1.80
西会津町	1.30
磐梯町	1.81
猪苗代町	1.70
会津坂下町	1.69
湯川村	2.07
柳津町	1.57
三島町	1.21
金山町	1.00
昭和村	0.95
会津美里町	1.75
南会津地域	**1.40**
下郷町	1.51
檜枝岐村	1.38
只見町	1.29
南会津町	1.39
相双地域	**1.49**
相馬市	1.61
南相馬市	1.75
広野町	1.68
楢葉町	1.31
富岡町	0.99
川内村	1.58
大熊町	0.95
双葉町	0.82
浪江町	0.93
葛尾村	1.76
新地町	1.85
飯舘村	2.27
いわき地域	**1.50**
いわき市	1.50

・資料出所：東北運輸局福島運輸支局「福島県内市町村別自動車数調」
・調査時点：平成28年3月31日
・調査周期：毎年
・算出方法：自家用乗用車台数／住民基本台帳世帯数（平成28年1月1日現在）
・参考：自家用乗用車台数は、普通乗用車（自家用）・小型乗用車（自家用）・軽自動車（乗用車）の合計である。

40 市町村道舗装率

単位：%

市町村名	比率	市町村名	比率
県計	**67.8**		
県北地域	**63.1**	**会津地域**	**67.0**
福島市	72.7	会津若松市	66.7
二本松市	60.0	喜多方市	74.3
伊達市	54.8	北塩原村	88.5
本宮市	47.1	西会津町	39.9
桑折町	55.2	磐梯町	82.9
国見町	79.4	猪苗代町	76.3
川俣町	72.8	会津坂下町	75.4
大玉村	60.5	湯川村	94.9
		柳津町	40.3
県中地域	**73.7**	三島町	75.1
郡山市	78.6	金山町	51.3
須賀川市	70.0	昭和村	47.4
田村市	64.0	会津美里町	82.7
鏡石町	67.9		
天栄村	59.8	**南会津地域**	**49.1**
石川町	72.7	下郷町	62.8
玉川村	81.7	檜枝岐村	19.5
平田村	61.8	只見町	44.2
浅川町	88.9	南会津町	45.9
古殿町	84.6		
三春町	85.8	**相双地域**	**68.8**
小野町	75.4	相馬市	68.0
		南相馬市	61.9
県南地域	**71.1**	広野町	93.7
白河市	69.2	楢葉町	78.5
西郷村	72.0	富岡町	93.1
泉崎村	69.2	川内村	81.8
中島村	93.8	大熊町	92.8
矢吹町	55.9	双葉町	66.0
棚倉町	81.8	浪江町	58.7
矢祭町	87.7	葛尾村	62.8
塙町	73.5	新地町	75.7
鮫川村	80.9	飯舘村	75.1
		いわき地域	**71.0**
		いわき市	71.0

・資料出所：県道路管理課（業務資料）
・調査時点：平成26年4月1日
・調査周期：毎年
・算出方法：舗装済道路実延長(簡易舗装を含む)／道路実延長

41 交通事故発生件数（人口1万人当たり）

単位：件

市町村名	件数	市町村名	件数
県計	**34.9**		
県北地域	**31.3**	**会津地域**	**29.6**
福島市	33.8	会津若松市	34.5
二本松市	28.1	喜多方市	20.9
伊達市	15.6	北塩原村	21.4
本宮市	42.1	西会津町	12.2
桑折町	27.8	磐梯町	42.1
国見町	26.4	猪苗代町	38.8
川俣町	36.2	会津坂下町	40.6
大玉村	41.4	湯川村	37.4
		柳津町	25.6
県中地域	**34.3**	三島町	6.0
郡山市	39.1	金山町	9.2
須賀川市	36.2	昭和村	23.0
田村市	20.3	会津美里町	14.4
鏡石町	43.9		
天栄村	17.9	**南会津地域**	**15.5**
石川町	16.5	下郷町	31.1
玉川村	28.1	檜枝岐村	16.4
平田村	10.8	只見町	2.2
浅川町	7.6	南会津町	13.6
古殿町	7.5		
三春町	20.3	**相双地域**	**27.2**
小野町	18.2	相馬市	34.8
		南相馬市	43.5
県南地域	**31.0**	広野町	60.6
白河市	34.1	楢葉町	10.8
西郷村	39.8	富岡町	7.9
泉崎村	33.9	川内村	4.9
中島村	18.1	大熊町	3.7
矢吹町	27.6	双葉町	1.6
棚倉町	33.0	浪江町	3.2
矢祭町	16.8	葛尾村	6.8
塙町	16.5	新地町	25.5
鮫川村	8.4	飯舘村	22.4
		いわき地域	**51.5**
		いわき市	51.5

・資料出所：県警察本部「交通白書」
・調査時点：平成27年
・調査周期：毎年
・算出方法：交通事故発生件数／人口総数(平成28年1月1日現在)

注） 人口総数について、県統計課「福島県の推計人口（福島県現住人口調査月報）」を使用した。なお、楢葉町、富岡町、大熊町、双葉町、浪江町、葛尾村、飯舘村は、住民基本台帳人口（各町村公表値）を使用した。

42 交通事故死傷者数（人口1万人当たり）

単位：人

市町村名	死傷者数	市町村名	死傷者数
県計	**42.6**		
県北地域	**38.2**	**会津地域**	**35.4**
福島市	41.6	会津若松市	41.3
二本松市	36.1	喜多方市	23.4
伊達市	16.7	北塩原村	21.4
本宮市	52.5	西会津町	13.8
桑折町	30.2	磐梯町	50.5
国見町	29.6	猪苗代町	48.8
川俣町	39.7	会津坂下町	48.6
大玉村	57.5	湯川村	59.2
		柳津町	31.3
県中地域	**41.5**	三島町	6.0
郡山市	47.1	金山町	9.2
須賀川市	44.2	昭和村	45.9
田村市	23.5	会津美里町	16.3
鏡石町	54.3		
天栄村	19.7	**南会津地域**	**21.1**
石川町	19.0	下郷町	45.0
玉川村	35.5	檜枝岐村	32.7
平田村	15.5	只見町	2.2
浅川町	9.1	南会津町	17.3
古殿町	9.3		
三春町	24.7	**相双地域**	**37.5**
小野町	22.1	相馬市	44.9
		南相馬市	58.3
県南地域	**40.0**	広野町	81.6
白河市	42.2	楢葉町	16.3
西郷村	50.6	富岡町	17.3
泉崎村	55.4	川内村	4.9
中島村	30.1	大熊町	4.6
矢吹町	32.8	双葉町	1.6
棚倉町	47.8	浪江町	11.2
矢祭町	26.9	葛尾村	6.8
塙町	18.7	新地町	36.4
鮫川村	8.4	飯舘村	30.4
		いわき地域	**61.0**
		いわき市	61.0

・資料出所：県警察本部「交通白書」
・調査時点：平成27年
・調査周期：毎年
・算出方法：交通事故死傷者数／人口総数(平成28年1月1日現在)

注） 人口総数について、県統計課「福島県の推計人口（福島県現住人口調査月報）」を使用した。なお、楢葉町、富岡町、大熊町、双葉町、浪江町、葛尾村、飯舘村は、住民基本台帳人口（各町村公表値）を使用した。

43 出火件数(人口1万人当たり)

単位:件

市町村名	件数	市町村名	件数
県計	**3.5**		
県北地域	**3.7**	**会津地域**	**3.4**
福島市	3.0	会津若松市	3.1
二本松市	4.8	喜多方市	3.1
伊達市	3.9	北塩原村	3.5
本宮市	3.6	西会津町	12.3
桑折町	8.2	磐梯町	8.4
国見町	7.4	猪苗代町	5.4
川俣町	4.9	会津坂下町	2.5
大玉村	6.9	湯川村	−
		柳津町	2.8
県中地域	**3.1**	三島町	12.2
郡山市	2.3	金山町	4.6
須賀川市	3.1	昭和村	−
田村市	5.2	会津美里町	1.4
鏡石町	3.2		
天栄村	5.4	**南会津地域**	**6.7**
石川町	3.8	下郷町	12.1
玉川村	11.8	檜枝岐村	16.4
平田村	4.7	只見町	2.2
浅川町	−	南会津町	5.6
古殿町	7.5		
三春町	8.2	**相双地域**	**5.8**
小野町	4.8	相馬市	3.4
		南相馬市	5.0
県南地域	**4.3**	広野町	7.0
白河市	3.9	楢葉町	−
西郷村	3.4	富岡町	−
泉崎村	4.6	川内村	9.8
中島村	4.0	大熊町	−
矢吹町	5.8	双葉町	−
棚倉町	4.2	浪江町	−
矢祭町	3.4	葛尾村	−
塙町	6.6	新地町	4.8
鮫川村	5.6	飯舘村	−
		いわき地域	**2.4**
		いわき市	2.4

・資料出所:県消防保安課(業務資料)
・調査時点:平成27年
・調査周期:毎年
・算出方法:火災出火件数／人口総数(平成28年3月1日現在)
注) 人口総数について、県統計課「福島県の推計人口 (福島県現住人口調査月報) 」を使用した。

44 幼稚園就園率

単位：%

市町村名	就園率
県計	**56.9**
県北地域	**54.9**
福島市	53.0
二本松市	50.3
伊達市	40.9
本宮市	59.4
桑折町	100.0
国見町	95.2
川俣町	55.0
大玉村	102.3
県中地域	**58.1**
郡山市	68.5
須賀川市	37.4
田村市	39.2
鏡石町	79.2
天栄村	114.7
石川町	－
玉川村	100.0
平田村	－
浅川町	94.7
古殿町	－
三春町	37.1
小野町	30.4
県南地域	**73.0**
白河市	67.3
西郷村	35.4
泉崎村	94.2
中島村	163.9
矢吹町	59.8
棚倉町	100.7
矢祭町	100.0
塙町	100.0
鮫川村	103.6
会津地域	**43.7**
会津若松市	33.9
喜多方市	46.5
北塩原村	106.7
西会津町	－
磐梯町	93.1
猪苗代町	71.3
会津坂下町	95.9
湯川村	118.5
柳津町	－
三島町	－
金山町	－
昭和村	－
会津美里町	22.7
南会津地域	**12.4**
下郷町	－
檜枝岐村	－
只見町	－
南会津町	22.3
相双地域	**67.2**
相馬市	85.5
南相馬市	57.8
広野町	68.8
楢葉町	－
富岡町	300.0
川内村	－
大熊町	200.0
双葉町	－
浪江町	－
葛尾村	150.0
新地町	－
飯舘村	320.0
いわき地域	**59.5**
いわき市	59.5

・資料出所：県統計課「学校基本調査」
・調査時点：平成28年5月1日
・調査周期：毎年
・算出方法：幼稚園修了者数（平成28年3月）／小学校第1学年児童数
注1） 東日本大震災により移転して開校（園）している学校については、本来の所在市町村の学校として計上した。また、就園率は、幼稚園および小学校の所在市町村別に算出したものである。
注2） 幼稚園修了者数には、幼保連携型認定こども園修了者は含まない。

45 保育所入所定員

単位：人

市町村名	定員数
県計	**23,932**
県北地域	**5,576**
福島市	3,550
二本松市	525
伊達市	462
本宮市	567
桑折町	120
国見町	72
川俣町	130
大玉村	150
県中地域	**5,544**
郡山市	3,412
須賀川市	720
田村市	380
鏡石町	212
天栄村	60
石川町	255
玉川村	－
平田村	－
浅川町	80
古殿町	－
三春町	200
小野町	225
県南地域	**1,764**
白河市	614
西郷村	425
泉崎村	60
中島村	55
矢吹町	210
棚倉町	140
矢祭町	70
塙町	70
鮫川村	120
会津地域	**3,230**
会津若松市	1,665
喜多方市	590
北塩原村	30
西会津町	109
磐梯町	50
猪苗代町	35
会津坂下町	126
湯川村	50
柳津町	165
三島町	80
金山町	30
昭和村	45
会津美里町	255
南会津地域	**780**
下郷町	180
檜枝岐村	－
只見町	180
南会津町	420
相双地域	**1,493**
相馬市	500
南相馬市	543
広野町	60
楢葉町	－
富岡町	20
川内村	－
大熊町	－
双葉町	－
浪江町	－
葛尾村	－
新地町	330
飯舘村	40
いわき地域	**5,545**
いわき市	5,545

・資料出所：県保健福祉総務課「保健福祉部関連施設等名簿」
・調査時点：平成28年4月
・調査周期：毎年
注）東日本大震災の影響により閉所中等の保育所を含む。

46 高等学校等進学率

単位:%

市町村名	進学率
県計	**98.2**
県北地域	**98.8**
福島市	98.7
二本松市	98.2
伊達市	99.2
本宮市	99.0
桑折町	100.0
国見町	100.0
川俣町	98.5
大玉村	100.0
県中地域	**97.1**
郡山市	96.9
須賀川市	96.9
田村市	97.9
鏡石町	95.2
天栄村	98.2
石川町	100.0
玉川村	95.5
平田村	100.0
浅川町	93.5
古殿町	100.0
三春町	97.8
小野町	98.0
県南地域	**98.2**
白河市	98.7
西郷村	96.6
泉崎村	100.0
中島村	100.0
矢吹町	96.1
棚倉町	98.0
矢祭町	100.0
塙町	100.0
鮫川村	96.9
会津地域	**98.8**
会津若松市	98.5
喜多方市	98.7
北塩原村	100.0
西会津町	100.0
磐梯町	97.5
猪苗代町	100.0
会津坂下町	100.0
湯川村	100.0
柳津町	100.0
三島町	90.9
金山町	100.0
昭和村	100.0
会津美里町	99.5
南会津地域	**100.0**
下郷町	100.0
檜枝岐村	100.0
只見町	100.0
南会津町	100.0
相双地域	**97.8**
相馬市	98.3
南相馬市	98.8
広野町	83.3
楢葉町	100.0
富岡町	100.0
川内村	71.4
大熊町	100.0
双葉町	100.0
浪江町	77.8
葛尾村	100.0
新地町	96.6
飯舘村	94.3
いわき地域	**98.8**
いわき市	98.8

・資料出所:県統計課「学校基本調査」
・調査時点:平成28年5月1日
・調査周期:毎年
・算出方法:高等学校等への進学者数／中学校卒業者数(平成28年3月)
・参考:「高等学校等進学者」とは高等学校の本科、特別支援学校高等部の本科及び高等専門学校に進学した者をいい、進学し、かつ就職した者を含む。
注) 進学率は、中学校の所在市町村別に算出したものである。

47 大学等進学率

単位：％

市町村名	進学率
県計	**45.7**
県北地域	**47.1**
福島市	54.5
二本松市	34.4
伊達市	24.5
本宮市	15.0
桑折町	－
国見町	－
川俣町	20.7
大玉村	－
県中地域	**47.5**
郡山市	56.6
須賀川市	36.5
田村市	7.9
鏡石町	7.7
天栄村	－
石川町	41.3
玉川村	－
平田村	－
浅川町	－
古殿町	－
三春町	38.3
小野町	12.5
県南地域	**42.0**
白河市	52.9
西郷村	－
泉崎村	－
中島村	－
矢吹町	33.2
棚倉町	24.5
矢祭町	－
塙町	3.4
鮫川村	10.3
会津地域	**46.3**
会津若松市	57.5
喜多方市	30.8
北塩原村	－
西会津町	7.1
磐梯町	－
猪苗代町	20.8
会津坂下町	12.1
湯川村	－
柳津町	－
三島町	－
金山町	26.3
昭和村	－
会津美里町	27.7
南会津地域	**35.6**
下郷町	－
檜枝岐村	－
只見町	36.6
南会津町	35.3
相双地域	**41.7**
相馬市	49.3
南相馬市	39.7
広野町	－
楢葉町	－
富岡町	64.9
川内村	－
大熊町	25.0
双葉町	60.0
浪江町	－
葛尾村	－
新地町	13.6
飯舘村	－
いわき地域	**43.4**
いわき市	43.4

・資料出所：県統計課「学校基本調査」
・調査時点：平成28年5月1日
・調査周期：毎年
・算出方法：大学等進学者数／高等学校卒業者数（平成28年3月）
・参考：「大学等進学者」とは大学（学部）、短期大学（本科）、大学・短期大学の通信教育部（正規の課程）及び放送大学（全科目履修生）、大学・短期大学（別科）、高等学校（専攻科）及び特別支援学校高等部（専攻科）へ進学した者をいい、進学し、かつ就職した者を含む。
注）進学率は、高等学校の所在市町村別に算出したものである。



福島県復興シンボルキャラクター
「ふくしまから　はじめよう。キビタンファミリー」

一目でわかる福島県の指標 2017

平成29年3月発行

編集　福島県企画調整部統計課
〒960-8043 福島市中町8番2号
TEL 024-521-7143

発行　福島県統計協会
（福島県企画調整部統計課内）
TEL 024-521-7143

ケヤキ

キビタキ

ネモトシャクナゲ



定価　1,000円（税込）

リサイクル適性Ⓐ
この印刷物は、印刷用の紙へリサイクルできます。